

Alena Jaremejková



1 : 500

© Přispěvatelé OpenStreetMap, Katastr: © ČÚZK, RÚIAN: © ČÚZK

Vytisknuto v mapovém řešení Spinbox společnosti © T-MAPY

## POPIS

 Polohopis DTM - popis

## SPRÁVNÍ HRANICE

 Státní hranice


 Správní hranice

 Obec s rozšířenou působností

 Obec s pověř. obecním úřadem

 Obec


 Katastrální území

 Hranice kat. území

## ADRESNÍ MÍSTA


 Číslo popisné / číslo orientační

 Číslo evidenční

 Definiční body adres RÚIAN

## ULICE


 Náměstí

 Parky, sady

## KATASTRÁLNÍ MAPA

 Popisy parcel

 Definiční bod parcel

 Vnitřní parcelní kresba

 Parcelní kresba