



MĚSTSKÝ ÚŘAD VALAŠSKÉ MEZIŘÍČÍ

Soudní 1221 • 757 01 Valašské Meziříčí
www.valasskemezirici.cz

ODBOR ÚZEMNÍHO PLÁNOVÁNÍ A STAVEBNÍHO ŘÁDU

Toto rozhodnutí nabylo právní moci

dne: 4. 4. 2021

podpis:

Město Valašské Meziříčí, Náměstí 7, 757 01 Valašské
Meziříčí, zastoupené MěÚ VM, odborem komunálních
služeb

Zašovská č.p. 784
757 01 Valašské Meziříčí 1

Váš dopis značky / ze dne

2.12.2020

naše značka

sp. zn.: SŘ/140257/2020/Ši
č. j.: MeUVM 008059/2021

vyřizuje / linka

oprávněná úřední osoba
Bc. Iveta Šilhová / 571 674 264

ve Valašském Meziříčí

1.3.2021

ROZHODNUTÍ SPOLEČNÉ POVOLENÍ

Městský úřad Valašské Meziříčí, odbor územního plánování a stavebního řádu (dále jen "stavební úřad"), jako silniční správní úřad příslušný podle § 40 odst. 4 písm. a) zákona č. 13/1997 Sb., o pozemních komunikacích, ve znění pozdějších předpisů (dále jen "zákon o pozemních komunikacích") a speciální stavební úřad příslušný podle § 16 odst. 1 a § 40 odst. 4 písm. a) zákona o pozemních komunikacích, a § 15 odst. 1 a § 169 odst. 4 zákona č. 183/2006 Sb., o územním plánování a stavebním řádu (stavební zákon), ve znění pozdějších předpisů (dále jen "stavební zákon"), ve společném územním a stavebním řízení (dále jen "společné řízení") posoudil podle § 94o stavebního zákona žádost o vydání společného povolení, kterou dne 2.12.2020 podalo **Město Valašské Meziříčí, Náměstí 7, 757 01 Valašské Meziříčí, zastoupené MěÚ VM, odborem komunálních služeb, IČO 00304387, Zašovská č.p. 784, 757 01 Valašské Meziříčí 1, kterého zastupuje via-pds s.r.o., IČO 05762669, Záměstní č.p. 1155/27, Slezská Ostrava, 710 00 Ostrava 10** (dále jen "žadatel"), a na základě tohoto posouzení rozhodl takto:

I. Schvaluje podle § 94p odst. 1 stavebního zákona a § 13a vyhlášky č. 503/2006 Sb., o podrobnější úpravě územního rozhodování, územního opatření a stavebního řádu, ve znění pozdějších předpisů **stavební záměr na stavbu:**

"Společný pás pro cyklisty a chodce na ul. Záhumení a chodníky na ul. Krásenská"

Stavba hlavní:

SO 101 - chodníky

Stavby vedlejší:

SO 102 - obnova vozovky

SO 301 - Úprava uličních vpustí

(dále jen "stavba") na pozemku st. p. 483 (zastavěná plocha a nádvoří), parc. č. 62/2 (ostatní plocha), parc. č. 67/5 (ostatní plocha), parc. č. 67/8 (ostatní plocha), parc. č. 67/50 (ostatní plocha), parc. č. 67/56 (ostatní plocha), parc. č. 79 (zahrada), parc. č. 81/1 (zahrada), parc. č. 84 (ostatní plocha), parc. č. 87/1 (zahrada), parc. č. 87/2 (zahrada), parc. č. 925/20 (ostatní plocha), parc. č. 966/4 (ostatní plocha), parc. č. 966/14 (ostatní plocha), parc. č. 966/15 (ostatní plocha), parc. č. 966/81 (ostatní plocha), parc. č. 966/82 (ostatní plocha) v katastrálním území Krásno nad Bečovou.

Stanovení druhu a účelu stavby:

"Společný pás pro cyklisty a chodce na ul. Záhumení a chodníky na ul. Krásenská"

Stavba hlavní:

SO 101 - chodníky

Stavby vedlejší:

SO 102 - obnova vozovky

SO 301 - Úprava uličních vpustí

Údaje o katastrálním území a parcelních číslech a druhu pozemků podle katastru nemovitostí, na nichž se stavba umísťuje a povoluje:

Stavba bude umístěna na pozemku st. p. 483 (zastavěná plocha a nádvoří), parc. č. 62/2 (ostatní plocha), parc. č. 67/5 (ostatní plocha), parc. č. 67/8 (ostatní plocha), parc. č. 67/50 (ostatní plocha), parc. č. 67/56 (ostatní plocha), parc. č. 79 (zahrada), parc. č. 81/1 (zahrada), parc. č. 84 (ostatní plocha), parc. č. 87/1 (zahrada), parc. č. 87/2 (zahrada), parc. č. 925/20 (ostatní plocha), parc. č. 966/4 (ostatní plocha), parc. č. 966/14 (ostatní plocha), parc. č. 966/15 (ostatní plocha), parc. č. 966/81 (ostatní plocha), parc. č. 966/82 (ostatní plocha) v katastrálním území Krásno nad Bečvou.

Popis prostorového řešení stavby, zejména její půdorysnou velikost, výšku a tvar a základní údaje o její kapacitě, umístění stavby na pozemku, zejména minimální vzdálenosti od hranic pozemku a sousedních staveb:**SO 101 - chodníky**

Celková délka nového chodníku/stezky je 514 m, přičemž je rozdělena na dva úseky. I. úsek od stávajícího chodníku podél silnice 1/35 ul. Rožnovská po chodník v místě stávajícího přechodu na ul. Krásenská v délce 229 m a II. úsek od tohoto přechodu po chodce na opačné straně komunikace po stávající chodník podél místní komunikace ul. Zámecká v délce 285 m.

Místní komunikace ul. Krásenská:

V rámci stavby je navržena obnova stávajících chodníků a jejich protažení dále až k napojení na MK ul. Záhumení, kde budou tyto chodníky navazovat na nové chodníky/společné stezky na MK ul. Záhumení. Nové chodníky budou š. 2,0 – 2,5 m s příčným sklonem 2 % se spádem k vozovce. Na styku s vozovkou bude chodník oddělen obrubníkem v. 0,12 m. Z vnější strany bude chodník ohraničen stávajícími podezdívkami oplocení min. v. 0,06 m. Povrch chodníku bude tvořen bet. Dlažbou o rozměru 20/10.

V místech vjezdů k RD budou v chodníku vytvořeny rampy ve sklonu 12 % s výškou obrubníku 0,05 m, tak aby v chodníku zůstal pruh min. š. 0,9 m o příčném sklonu 2 %. V místech vjezdů a v místě pro přecházení bude položena dlažba rovinná (bez fazety) – viz. detaily ve výkresové části dokumentace. V blízkosti MK ul. Záhumení bude zřízen přechod pro chodce.

Místní komunikace ul. Záhumení:

V rámci stavby je navržena nová společná stezka pro chodce a cyklisty v celé délce komunikace. Nová stezka bude š. 2,5 m s příčným sklonem 2 % se spádem k vozovce. Na styku s vozovkou bude stezka oddělena obrubníkem v. 0,12 m. Z vnější strany bude stezka lemována betonovým obrubníkem min. v. 0,06 m. Povrch chodníku bude tvořen bet. dlažbou o rozměru 20/10.

V místech vjezdů k RD budou v chodníku vytvořeny rampy ve sklonu 12 % s výškou obrubníku 0,05 m, tak aby v chodníku zůstal pruh min. š. 0,9 m o příčném sklonu 2 %. V místech vjezdů a v místě pro přecházení bude položena dlažba rovinná (bez fazety) - viz. detaily ve výkresové části dokumentace.

Od připojení ke stávajícímu chodníku na komunikaci silnice 1/35 po vjezd do areálu spol. ESAS AUTO je navržen pouze chodník pro pěší š. 2,0m. V místě vjezdu do areálu ESAS AUTO tento chodník plynule přechází ve společnou stezku pro chodce a cyklisty.

Nový chodník bude připojen k chodníku podél silnice 1/35 v místě mezi stávajícím SDZ P3 a P4 na výjezdu z MK ul. Záhumení.

Navazující společná stezka bude vedena zatravněnou plochou k MK ul. Krásenská, kde bude napojena na část společné stezky na MK ul. Krásenská, po převedení na opačnou stranu komunikace bude nová

stezka dále vedena po levé straně MK ul. Záhumení až k MK ul. Zámecká. V místě branky (vstupu) na dopravní hřiště je navrženo místo pro přecházení.

Výstavbou chodníku bude vozovka zúžena, tj. komunikace na MK ul. Záhumení bude pro vozidla zjednosměrněna, a to v úseku od vjezdu do areálu spol. ESAS AUTO po připojení k MK ul. Zámecká. Šířka jízdního pásu zjednosměrněné komunikace bude min. 3,0 m.

Stávající uzávěr umístěný ve vozovce v místě připojení MK ul. Záhumení k MK ul. Zámecká bude výškově upraven, nově bude umístěn ve stezce. Základní provedení šoupátkového poklopu bude pro použití v dopravně zatížených i pochůzích komunikacích tř. D 400 s nápisem „VODOVOD“ a „HYDRANT“. Po provedení bouracích prací bude přizván zástupce správce spol. Vodovody a kanalizace Vsetín, který prověří stav a funkčnost. Se zástupcem správce bude dohodnut další postupy - buď zachování stávajícího šoupěte nebo jeho výměna.

SO 102 - obnova vozovky

Celková délka nového chodníku/stezky je 514m, přičemž je rozdělena na dva úseky. I. úsek od stávajícího chodníku podél silnice 1/35 ul. Rožnovská po chodník v místě stávajícího přechodu na ul. Krásenská v délce 229 m a II. úsek od tohoto přechodu po chodce na opačné straně komunikace po stávající chodník podél místní komunikace ul. Zámecká v délce 285 m.

Místní komunikace ul. Krásenská:

V rámci stavby bude vozovka ohraničena obrubníky nových chodníků, přičemž min. š. vozovky mezi obrubami bude 5,5 m. Vozovka podél obrubníků nového chodníku bude obnovena v pásu š. 0,5 m.

Místní komunikace ul. Záhumení:

Výstavbou chodníku bude vozovka zúžena, tj. komunikace na MK ul. Záhumení bude pro vozidla zjednosměrněna, a to v úseku od vjezdu do areálu spol. ESAS AUTO po připojení k MK ul. Zámecká. Šířka jízdního pásu zjednosměrněné komunikace bude min. 3,0 m.

Odvodnění zůstane stávající, tj. do uličních vpustí, které budou v rámci stavby rekonstruovány, v úseku nově budovaných obrub budou uliční vpusti doplněny a napojeny na stávající kanalizační síť. Stávající uzávěr umístěný ve vozovce v místě připojení MK ul. Záhumení k MK ul. Zámecká bude výškově upraven, nově bude umístěn ve stezce.

SO 301 - Úprava uličních vpustí

Celková délka nového chodníku/stezky je 514 m, přičemž je rozdělena na dva úseky. I. úsek od stávajícího chodníku podél silnice 1/35 ul. Rožnovská po chodník v místě stávajícího přechodu na ul. Krásenská v délce 229 m a II. úsek od tohoto přechodu po chodce na opačné straně komunikace po stávající chodník podél místní komunikace ul. Zámecká v délce 285 m.

Místní komunikace ul. Krásenská:

Výstavbou chodníku oboustranně bude vozovka zúžena. Odvodnění zůstane stávající, tj. do uličních vpustí, které budou v rámci stavby rekonstruovány. V místě přechodu pro chodce budou doplněny nové uliční vpusti.

Místní komunikace ul. Záhumení:

Výstavbou chodníku bude vozovka zúžena. Odvodnění zůstane stávající, tj. do uličních vpustí, které budou v rámci stavby rekonstruovány, v úseku nově budovaných obrub budou uliční vpusti doplněny a napojeny na stávající kanalizační síť.

Vymezení území dotčeného vlivy stavby:

Podle § 13a odst. 1 písm. e) vyhlášky č. 503/2006 Sb., o podrobnější úpravě územního rozhodování, územního opatření a stavebního řádu, ve znění pozdějších předpisů, stavební úřad v tomto společném povolení nevymezil území dotčeného vlivy stavby, nad rozsah pozemků st. p. 483, parc. č. 62/2, 67/5, 67/8, 67/50, 67/56, 79, 81/1, 84, 87/1; 87/2, 925/20, 966/4, 966/14, 966/15, 966/81, 966/82 v katastrálním území Krásno nad Bečvou, protože jak z vyjádření a stanovisek dotčených správních orgánů, vlastníků

dopravní a technické infrastruktury, tak z reakce účastníků řízení a vlastního posouzení stavebním úřadem, nezešly skutečnosti svědčící o opaku.

II. Stanovuje tyto podmínky pro umístění stavby:

1. Stavba bude umístěna v souladu s grafickou přílohou rozhodnutí, která obsahuje výkres současného stavu území v měřítku katastrální mapy se zakreslením stavebního pozemku, požadovaným umístěním stavby, s vyznačením vazeb a vlivů na okolí, zejména vzdáleností od hranic pozemku a sousedních staveb.

III. Stanovuje tyto podmínky pro provedení stavby:

1. Stavba bude provedena podle projektové dokumentace, kterou vypracoval Ing. Miroslav Knápek autorizovaný inženýr pro dopravní stavby ČKAIT - 1102989; případné změny nesmí být provedeny bez předchozího povolení stavebního úřadu.
2. Při provádění stavby stavebník zajistí splnění následujících podmínek uvedených ve stanoviscích vlastníků dopravní a technické infrastruktury, které jsou uvedeny v dokladové části projektové dokumentace:
 - Energoaqua, a.s. ze dne 25.11.2020, zn.: EA/TK/479/20
 - CETIN a.s. ze dne 13.11.2019, č.j.: 805928/19
 - ČEZ Distribuce, a. s., ze dne 14.12.2020 č.j.:001111808117
 - GridServices, s.r.o., ze dne 16.12.2020 č.j.: 5002035301
 - Ředitelství silnic a dálnic ČR, ze dne 25.11.2019 č.j.:SZ/53200/2019/Po
3. Stavebník při provádění stavby zajistí splnění podmínek uvedených v závazných stanoviscích dotčených orgánů státní správy:
 - HZS Zlínského kraje, ze dne 15.11.2019 č.j.:HSZL-6620-2/VS-2019, které je uvedeno v příloze tohoto rozhodnutí.
 - Krajské hygienické stanice Zlínského kraje se sídlem ve Zlíně, ze dne 22.11.2019 č.j.:KHSZL29874/2019, které je uvedeno v příloze tohoto rozhodnutí.
 - Koordinované závazné stanovisko Městského úřadu Valašské Meziříčí, Odboru životního prostředí, ze dne 12.10.2020 č.j.: MěÚVM095277/2020, které je uvedeno v příloze tohoto rozhodnutí.
 - Městského úřadu Valašské Meziříčí, Odboru životního prostředí, ze dne 12.10.2020 č.j.:MěÚVM095276/2020-OŽP/HM/20, které je uvedeno v příloze tohoto rozhodnutí.
 - Policie ČR, KŘP Zlínského kraje, Územního odboru vnější služby Vsetín, Dopravního inspektorátu, ze dne 26.11.2019 č.j.: KRPZ-125931-1/ČJ-2019-151506, které je uvedeno v příloze tohoto rozhodnutí.
4. Stavebník oznámí stavebnímu úřadu termín zahájení stavby a název a sídlo stavebního podnikatele, který bude stavbu provádět.
5. Stavebník oznámí stavebnímu úřadu tyto fáze výstavby pro kontrolní prohlídky stavby:
 - Zahájení stavby.
 - Dokončení stavby.
6. Toto rozhodnutí nenahrazuje povolení ke skládkám materiálu na veřejném prostranství.
7. Stavba bude dokončena do 2 let ode dne nabytí právní moci tohoto rozhodnutí.
8. Staveniště a celá stavba v době realizace bude řádně zabezpečena oplocením proti možnému vniknutí cizích osob na staveniště.

9. Stavebník před zahájením zemních prací zajistí u vlastníků technické infrastruktury vytyčení jejich inženýrských sítí a zajistit jejich neporušení. Budou dodrženy vzájemné ochranné vzdálenosti mezi jednotlivými vedeními (včetně přípojek) a předpisy pro práci v ochranných a bezpečnostních pásmech jednotlivých vedení.
10. Při realizaci stavby je nutné práce provádět způsobem, který zabezpečí minimalizaci negativních dopadů na okolní zástavbu a aby provoz na silnici nebo místní komunikaci byl omezen v nejmenší možné míře.
11. Při stavbě budou dodržována závazná ustanovení obsažená v příslušných technických normách, zejména ustanovení ČSN uvedených v příloze č. 1 vyhl. č. 104/1997 Sb., kterou se provádí zákon o pozemních komunikacích, v platném znění.
12. Při provádění stavby musí být veden stavební deník, do něhož se pravidelně zaznamenávají údaje týkající se provádění stavby.
13. Pro stavbu mohou být použity jen takové výrobky, materiály a konstrukce, jejichž vlastnosti z hlediska způsobilosti stavby pro navržený účel zaručují, že stavba při správném provedení a běžné údržbě po dobu předpokládané existence splní základní požadavky na stavby
14. Stavebník odpovídá za všechny škody, které mohou vzniknout stavbou, provozem, změnami nebo opravami v areálu staveniště a v nejbližším okolí. Majitelé sousedních nemovitostí nesmí být z důvodu provádění stavby na svých právech poškozeni, ani kráceni. Případné škody, které by na majetku sousedů vznikly, stavebník odstraní na své náklady, nebo plnohodnotně nahradí
15. Stavebník zajistí pravidelné čištění a kropení komunikací, používaných pro účely stavby, zejména v prostoru výjezdů ze stavby. U výjezdů na pozemní komunikace stavebník rovněž zajistí účinná opatření k čištění vozidel, aby komunikace nebyly nadměrně znečišťovány (ve smyslu ustanovení platných právních předpisů, zejména § 19 a § 28 ZPK).
16. Po celou dobu realizace stavby stavebník zajistí možnost příjezdu a přístupu ke všem pozemkům i objektům, které se nacházejí v blízkosti staveniště. Případné krátkodobé omezení příjezdu stavebník včas projedná s vlastníky, příp. uživateli těchto nemovitostí; příjezd pro sanitní a hasičské vozy musí být zajištěn trvale. Je rovněž třeba zajistit trvalý přístup správců sítí (zařízení) do prostoru jejich umístění v případě havárie.
17. Stavebník zajistí bezpečný přístup na pozemky i v těch případech, kdy stavba silnice stávající přístup přerušuje.

Účastníci řízení, na něž se vztahuje rozhodnutí správního orgánu (§ 27 odst. 1 zákona č. 500/2004 Sb., správní řád, ve znění pozdějších předpisů (dále jen „správní řád“)):

Město Valašské Meziříčí, Náměstí 7, 757 01 Valašské Meziříčí, zastoupené MěÚ VM, odborem komunálních služeb, Zašovská č.p. 784, 757 01 Valašské Meziříčí 1
Zdeněk Smetaník, nar. 22.4.1972, Na Lužníku č.p. 630, 756 63 Krhová
Jiří Skalička, nar. 11.2.1971, 5. května č.p. 1342, 756 61 Rožnov pod Radhoštěm 1
Vítězslav Venglář, nar. 11.2.1966, Záhumení č.p. 330/30, Krásno nad Bečvou, 757 01 Valašské Meziříčí
GasNet, s.r.o., Klíšská č.p. 940/96, Klíše, 400 01 Ústí nad Labem 1
ČEZ Distribuce, a. s., Teplická č.p. 874/8, Děčín IV-Podmokly, 405 02 Děčín 2
ENERGOAQUA, a.s., 1. máje č.p. 823, 756 61 Rožnov pod Radhoštěm 1
Vodovody a kanalizace Vsetín, a.s., Jasenická č.p. 1106, 755 01 Vsetín 1
Marcela Fiurášková, nar. 16.9.1971, Hrnčířská č.p. 2020, 756 61 Rožnov pod Radhoštěm 1.

Odůvodnění:

Dne 2.12.2020 podal žadatel žádost o vydání společného povolení. Uvedeným dnem bylo zahájeno společné řízení.

Stavební úřad oznámil zahájení společného řízení známým účastníkům řízení, veřejnosti a dotčeným orgánům. Současně podle ustanovení § 112 odst. 2 stavebního zákona upustil od ohledání na místě a

ústního jednání, protože jsou mu dobře známy poměry v území a žádost poskytuje dostatečný podklad pro posouzení záměru, a stanovil, že ve lhůtě do 15 dnů od doručení tohoto oznámení mohou účastníci řízení uplatnit své námítky a dotčené orgány svá závazná stanoviska.

Jako účastníci společného povolení byli pojati ve smyslu § 94k stavebního zákona:

- Stavebník: Město Valašské Meziříčí
- Obec, na jejímž území má být požadovaný stavební záměr uskutečněn: město Valašské Meziříčí
- Vlastník pozemku, na kterém má být požadovaný stavební záměr uskutečněn, není-li sám stavebníkem, nebo ten, kdo má jiné věcné právo k tomuto pozemku: Město Valašské Meziříčí, Zdeněk Smetaník, Jiří Skalička, Vítězslav Venglář, GasNet, s.r.o., ČEZ Distribuce, a. s., ENERGOAQUA, a.s., Vodovody a kanalizace Vsetín, a.s., Marcela Fiurášková.
- Osoba, jejíž vlastnické právo nebo jiné věcné právo k sousedním stavbám anebo sousedním pozemkům nebo stavbám na nich může být společným povolením přímo dotčeno: st. p. 217/1, 217/2, 220, 225, 232/1, 243, 248, 346/1, 382/1, 383, 384, 418, 419/1, 419/2, 425, 429, 433, 434, 550, 601, 609/1, 609/2, 627, 853, 2460, 2542, 2543, 2796, parc. č. 53/1, 53/2, 55/1, 55/3, 56/2, 59/1, 60/2, 62/1, 64/1, 66, 67/1, 67/2, 67/4, 67/6, 67/9, 67/12, 67/13, 67/14, 67/15, 67/31, 67/37, 67/41, 67/44, 67/46, 67/48, 67/49, 67/53, 67/54, 67/58, 67/60, 67/62, 67/63, 67/65, 67/66, 67/67, 67/68, 71/1, 71/2, 71/3, 72/1, 73, 76/5, 77, 78/1, 78/2, 80, 81/2, 82, 83, 697/2, 698/3, 701/1, 701/8, 702/1, 709/1, 925/17, 925/18, 925/21, 945, 956/9, 956/37, 956/40, 963/2, 966/3, 966/13, 966/66, 966/80, 1007/1, 1511, 1709, 1825, 1830, 1831, 1832 v katastrálním území Krásno nad Bečvou, Osoby s vlastnickými nebo jinými věcnými právy k sousedním stavbám: Valašské Meziříčí, Krásno nad Bečvou č.p. 127, č.p. 796, č.p. 103, č.p. 316, č.p. 317, č.p. 318, č.p. 364, č.p. 329, č.p. 378, č.p. 374, č.p. 381, č.p. 471, č.p. 521, č.p. 532, č.p. 547, č.e. 2 a č.p. 18

Za účastníky řízení byli pojati pouze vlastníci sousedních pozemků a staveb, kteří mají společnou hranici s pozemky, které jsou předmětem společného povolení.

Vlastníci vzdálenějších sousedních pozemků a staveb nebyli za účastníky řízení pojati, protože jejich práva stavbou nemohou být přímo dotčena a to jednak z důvodu velké vzdálenosti těchto sousedních pozemků a staveb od povolované stavby a také z důvodu rozsahu povolované stavby.

V souladu s ustanovením § 69 odst. 2 správního řádu stavební úřad tímto uvádí jména a příjmení všech účastníků řízení:

Město Valašské Meziříčí, Náměstí 7, 757 01 Valašské Meziříčí, zastoupené MěÚ VM, odborem komunálních služeb, kterého zastupuje via-pds s.r.o., GridServices, s.r.o., Ředitelství silnic a dálnic ČR, Správa Zlín, CETIN a.s., Zdeněk Smetaník, Jiří Skalička, Vítězslav Venglář, GasNet, s.r.o., ČEZ Distribuce, a. s., ENERGOAQUA, a.s., Vodovody a kanalizace Vsetín, a.s., Marcela Fiurášková.

Osoby s vlastnickými nebo jinými věcnými právy k sousedním pozemkům:

st. p. 217/1, 217/2, 220, 225, 232/1, 243, 248, 346/1, 382/1, 383, 384, 418, 419/1, 419/2, 425, 429, 433, 434, 550, 601, 609/1, 609/2, 627, 853, 2460, 2542, 2543, 2796, parc. č. 53/1, 53/2, 55/1, 55/3, 56/2, 59/1, 60/2, 62/1, 64/1, 66, 67/1, 67/2, 67/4, 67/6, 67/9, 67/12, 67/13, 67/14, 67/15, 67/31, 67/37, 67/41, 67/44, 67/46, 67/48, 67/49, 67/53, 67/54, 67/58, 67/60, 67/62, 67/63, 67/65, 67/66, 67/67, 67/68, 71/1, 71/2, 71/3, 72/1, 73, 76/5, 77, 78/1, 78/2, 80, 81/2, 82, 83, 697/2, 698/3, 701/1, 701/8, 702/1, 709/1, 925/17, 925/18, 925/21, 945, 956/9, 956/37, 956/40, 963/2, 966/3, 966/13, 966/66, 966/80, 1007/1, 1511, 1709, 1825, 1830, 1831, 1832 v katastrálním území Krásno nad Bečvou

Osoby s vlastnickými nebo jinými věcnými právy k sousedním stavbám:

Valašské Meziříčí, Krásno nad Bečvou č.p. 127, č.p. 796, č.p. 103, č.p. 316, č.p. 317, č.p. 318, č.p. 364, č.p. 329, č.p. 378, č.p. 374, č.p. 381, č.p. 471, č.p. 521, č.p. 532, č.p. 547, č.e. 2 a č.p. 18

Podle § 94o odst. 1 stavební úřad ve společném řízení posuzuje, zda je stavební záměr v souladu s požadavky:

- Stavebního zákona a jeho prováděcích právních předpisů.
- Na veřejnou dopravní nebo technickou infrastrukturu k možnosti a způsobu napojení nebo k podmínkám dotčených ochranných a bezpečnostních pásem.
- Zvláštních právních předpisů a se závaznými stanovisky, popřípadě s rozhodnutími dotčených orgánů podle zvláštních právních předpisů nebo tohoto zákona, popřípadě s výsledkem řešení rozporů.

Soulad záměru s požadavky stavebního zákona a jeho prováděcích právních předpisů:

Stavba je v souladu s požadavky vyhlášky č. 501/2006 Sb., o obecných požadavcích na využívání území, ve znění pozdějších předpisů, v souladu s požadavky vyhlášky č. 268/2009 Sb., o technických požadavcích na stavby, ve znění pozdějších předpisů a v souladu s požadavky vyhl. č. 398/2009 Sb., o obecných technických požadavcích zabezpečujících bezbariérové užívání staveb.

Soulad záměru s požadavky na veřejnou dopravní nebo technickou infrastrukturu k možnosti a způsobu napojení nebo k podmínkám dotčených ochranných a bezpečnostních pásem:

Stanoviska a vyjádření vlastníků technické a dopravní infrastruktury předložené k návrhu na vydání společného povolení byla zapracována do podmínek tohoto rozhodnutí.

Soulad záměru s požadavky zvláštních právních předpisů a se závaznými stanovisky, popřípadě s rozhodnutími dotčených orgánů podle zvláštních právních předpisů nebo tohoto zákona, popřípadě s výsledkem řešení rozporů.

Stavební úřad zajistil vzájemný soulad předložených závazných stanovisek dotčených orgánů vyžadovaných zvláštními předpisy a zahrnul je do podmínek rozhodnutí.

Stavební úřad dále podle § 94o odst. 2 stavebního zákona ověří zejména, zda:

- Dokumentace je úplná, přehledná, a zda jsou v odpovídající míře řešeny obecné požadavky na výstavbu.
- Je zajištěn příjezd ke stavbě, včasné vybudování technického, popřípadě jiného vybavení potřebného k řádnému užívání stavby vyžadovaného zvláštním právním předpisem.

Ověření, zda je dokumentace úplná, přehledná, a zda jsou v odpovídající míře řešeny obecné požadavky na výstavbu:

Projektová dokumentace je vypracována v souladu s vyhláškou č. 499/2006 Sb., o dokumentaci staveb, ve znění pozdějších předpisů. Je úplná, přehledná, byla zpracována oprávněnou autorizovanou osobou a v odpovídající míře řeší obecné požadavky na výstavbu.

Ověření, zda je zajištěn příjezd ke stavbě, včasné vybudování technického, popřípadě jiného vybavení potřebného k řádnému užívání stavby vyžadovaného zvláštním právním předpisem:

Příjezd ke stavbě je zajištěn z místní komunikace

Stanoviska sdělili:

- Energoaqua, a.s. ze dne 25.11.2020, zn.: EA/TK/479/20
- CETIN a.s. ze dne 13.11.2019, č.j.: 805928/19
- ČEZ Distribuce, a. s., ze dne 14.12.2020 č.j.:001111808117
- GridServices, s.r.o., ze dne 16.12.2020 č.j.: 5002035301

- Ředitelství silnic a dálnic ČR, ze dne 25.11.2019 č.j.:SZ/53200/2019/Po
- Sekce s nakládání s majetkem Ministerstva obrany odbor ochrany územních zájmů a státního odborného dozoru ze dne 03.11.2020, sp.zn.: 105071/2020-1150-OÚZ-BR
- HZS Zlínského kraje, ze dne 15.11.2019 č.j.:HSZL-6620-2/VS-2019,
- Krajské hygienické stanice Zlínského kraje se sídlem ve Zlíně, ze dne 22.11.2019 č.j.:KHSZL29874/2019,.
- Koordinované závazné stanovisko Městského úřadu Valašské Meziříčí, Odboru životního prostředí, ze dne 12.10.2020 č.j.: MěÚVM095277/2020,
- Městského úřadu Valašské Meziříčí, Odboru životního prostředí, ze dne 12.10.2020 č.j.:MěÚVM095276/2020-OŽP/HM/20,
- Policie ČR, KŘP Zlínského kraje, Územního odboru vnější služby Vsetín, Dopravního inspektorátu, ze dne 26.11.2019 č.j.: KRPZ-125931-1/ČJ-2019-151506,

Vypořádání s návrhy a námitkami účastníků:

Účastníci nepodali návrhy ani námitky k řízení

Vypořádání s vyjádřeními účastníků k podkladům rozhodnutí:

Účastníci se k podkladům rozhodnutí nevyjádřili.

Stavební úřad přezkoumal předloženou žádost, projednal ji s účastníky řízení a dotčenými orgány a zjistil, že jejím uskutečněním nebo užíváním nejsou ohroženy zájmy chráněné stavebním zákonem, předpisy vydanými k jeho provedení a zvláštními předpisy. Umístění stavby je v souladu se schválenou územně plánovací dokumentací a vyhovuje obecným požadavkům na využívání území. Projektová dokumentace stavby splňuje obecné požadavky na výstavbu. Stavební úřad v průběhu řízení neshledal důvody, které by bránily povolení záměru.

Stavební úřad zajistil vzájemný soulad předložených závazných stanovisek dotčených orgánů vyžadovaných zvláštními předpisy a zahrnul je do podmínek rozhodnutí.

Stavební úřad rozhodl, jak je uvedeno ve výroku rozhodnutí, za použití ustanovení právních předpisů ve výroku uvedených.

Poučení účastníků:

Proti tomuto rozhodnutí mohou účastníci řízení podat odvolání ve lhůtě 15 dnů ode dne jeho oznámení.

O odvolání rozhoduje Krajský úřad Zlínského kraje, odbor dopravy a silničního hospodářství.

Odvolání se podává u Městského úřadu Valašské Meziříčí, odboru územního plánování a stavebního řádu.

Odvolání musí mít náležitosti uvedené v § 37 odst. 2 správního řádu a musí obsahovat údaje o tom, proti kterému rozhodnutí směřuje, v jakém rozsahu ho napadá a v čem je spatřován rozpor s právními předpisy nebo nesprávnost rozhodnutí nebo řízení, jež mu předcházelo. Není-li v odvolání uvedeno, v jakém rozsahu odvolatel napadá, platí, že se domáhá zrušení celého rozhodnutí.

Odvolání se podává s potřebným počtem stejnopisů tak, aby jeden stejnopis zůstal správnímu orgánu a aby každý účastník dostal jeden stejnopis. Nepodá-li účastník potřebný počet stejnopisů, vyhotoví je správní orgán na náklady účastníka.

Odvoláním lze napadnout výrokovou část rozhodnutí, jednotlivý výrok nebo jeho vedlejší ustanovení. Odvolání jen proti odůvodnění rozhodnutí je nepřipustné.

Stavební úřad po dni nabytí právní moci tohoto rozhodnutí doručí žadateli stejnopis písemného vyhotovení společného povolení opatřený doložkou právní moci spolu s ověřenou grafickou přílohou, stejnopis písemného vyhotovení společného povolení opatřený doložkou právní moci doručí také místně příslušnému obecnímu úřadu, pokud není stavebním úřadem, a jde-li o stavby podle § 15 nebo 16 stavebního zákona, také stavebnímu úřadu příslušnému k povolení stavby.

Stavební úřad po dni nabytí právní moci výroku tohoto rozhodnutí zašle žadateli jedno vyhotovení ověřené projektové dokumentace a štítek obsahující identifikační údaje o povolené stavbě. Další vyhotovení ověřené projektové dokumentace zašle vlastníkově stavby, pokud není žadatelem. Žadatel je povinen štítek před zahájením stavby umístit na viditelném místě u vstupu na staveniště a ponechat jej tam až do dokončení stavby, případně do vydání kolaudačního souhlasu; rozsáhlé stavby se mohou označit jiným vhodným způsobem s uvedením údajů ze štítku.

Společné povolení má podle § 94p odst. 5 stavebního zákona platnost 2 roky. Stavba nesmí být zahájena, dokud rozhodnutí nenabude právní moci.




Bc. Iveta Šilhová, v. r.

referent odboru územního plánování a stavebního řádu

„otisk úředního razítka“

Poplatek:

Správný poplatek podle zákona č. 634/2004 Sb., o správních poplatcích se nevyměňuje.

Přílohy:

- Celková situace stavby.
- Závazné stanovisko HZS Zlínského kraje, ze dne 15.11.2019 č.j.:HSZL-6620-2/VS-2019,
- Závazné stanovisko Krajské hygienické stanice Zlínského kraje se sídlem ve Zlíně, ze dne 22.11.2019 č.j.:KHSZL29874/2019,.
- Koordinované závazné stanovisko Městského úřadu Valašské Meziříčí, Odboru životního prostředí, ze dne 12.10.2020 č.j.: MěÚVM095277/2020,
- Závazné stanovisko Městského úřadu Valašské Meziříčí, Odboru životního prostředí, ze dne 12.10.2020 č.j.:MěÚVM095276/2020-OŽP/HM/20,
- Závazné stanovisko Policie ČR, KŘP Zlínského kraje, Územního odboru vnější služby Vsetín, Dopravního inspektorátu, ze dne 26.11.2019 č.j.: KRPZ-125931-1/ČJ-2019-151506,

Obdrží:

Účastníci řízení (doručenky):

Město Valašské Meziříčí, Náměstí 7, 757 01 Valašské Meziříčí, zastoupené MěÚ VM, odborem komunálních služeb, Zašovská č.p. 784, 757 01 Valašské Meziříčí 1

via-pds s.r.o., IDDS: pvhbf2p

Zdeněk Smetaník, Na Lužníku č.p. 630, 756 63 Krhová

Jiří Skalička, 5. května č.p. 1342, 756 61 Rožnov pod Radhoštěm 1

Vítězslav Venglář, Záhumení č.p. 330/30, Krásno nad Bečvou, 757 01 Valašské Meziříčí 1

GasNet, s.r.o., IDDS: rdxzhzt

ČEZ Distribuce, a. s., IDDS: v95uqfy

ENERGOAQUA, a.s., IDDS: hrjvba

Vodovody a kanalizace Vsetín, a.s., IDDS: hcxcg4k

Marcela Fiurášková, Hrnčířská č.p. 2020, 756 61 Rožnov pod Radhoštěm 1
GridServices, s.r.o., IDDS: jnnyjs6
Ředitelství silnic a dálnic ČR, Správa Zlín, IDDS: zjq4rhz
CETIN a.s., IDDS: qa7425t

Dotčené správní úřady:

Městský úřad Valašské Meziříčí, Odbor životního prostředí, Soudní č.p. 1221, 757 01 Valašské Meziříčí
Městský úřad Valašské Meziříčí, Odbor územního plánování a stavebního řádu - úřad územního
plánování, Soudní č.p. 1221, 757 01 Valašské Meziříčí 1
Městský úřad Valašské Meziříčí, Odbor dopravně správních agend, Zašovská č.p. 784, 757 01 Valašské
Meziříčí 1
Krajské ředitelství policie Zlínského kraje, Územní odbor vnější služby Vsetín, Dopravní inspektorát,
IDDS: w6thp3w
HZS Zlínského kraje, IDDS: z3paa5u
Krajská hygienická stanice Zlínského kraje se sídlem ve Zlíně, IDDS: xwsai7r

Na vědomí:

Městský úřad Valašské Meziříčí, Odbor územního plánování a stavebního řádu - úřední deska, Soudní
č.p. 1221, 757 01 Valašské Meziříčí 1

Účastníci řízení uvedení v § 94k písm. e) stavebního zákona – doručováno veřejnou vyhláškou:

Osoby s vlastnickými nebo jinými věcnými právy k sousedním pozemkům:

st. p. 217/1, 217/2, 220, 225, 232/1, 243, 248, 346/1, 382/1, 383, 384, 418, 419/1, 419/2, 425, 429, 433,
434, 550, 601, 609/1, 609/2, 627, 853, 2460, 2542, 2543, 2796, parc. č. 53/1, 53/2, 55/1, 55/3, 56/2, 59/1,
60/2, 62/1, 64/1, 66, 67/1, 67/2, 67/4, 67/6, 67/9, 67/12, 67/13, 67/14, 67/15, 67/31, 67/37, 67/41, 67/44,
67/46, 67/48, 67/49, 67/53, 67/54, 67/58, 67/60, 67/62, 67/63, 67/65, 67/66, 67/67, 67/68, 71/1, 71/2,
71/3, 72/1, 73, 76/5, 77, 78/1, 78/2, 80, 81/2, 82, 83, 697/2, 698/3, 701/1, 701/8, 702/1, 709/1, 925/17,
925/18, 925/21, 945, 956/9, 956/37, 956/40, 963/2, 966/3, 966/13, 966/66, 966/80, 1007/1, 1511, 1709,
1825, 1830, 1831, 1832 v katastrálním území Krásno nad Bečvou

Osoby s vlastnickými nebo jinými věcnými právy k sousedním stavbám:

Valašské Meziříčí, Krásno nad Bečvou č.p. 127, č.p. 796, č.p. 103, č.p. 316, č.p. 317, č.p. 318, č.p. 364,
č.p. 329, č.p. 378, č.p. 374, č.p. 381, č.p. 471, č.p. 521, č.p. 532, č.p. 547, č.e. 2 a č.p. 18

K vyvěšení a podání zprávy o datu vyvěšení, sejmutí písemnosti a o zveřejnění umožňující dálkový přístup.

Tato písemnost musí být vyvěšena po dobu 15 dnů na úřední desce Městského úřadu Valašské Meziříčí a musí být zveřejněna též způsobem umožňujícím dálkový přístup.

Právní účinky má výhradně doručení veřejnou vyhláškou prostřednictvím úřední desky Městského úřadu Valašské Meziříčí. Dnem vyvěšení je den vyvěšení na úřední desce Městského úřadu Valašské Meziříčí. Patnáctým dnem po vyvěšení se písemnost považuje za doručenu.

Vyvěšeno dne:

Sejmuto dne:

Podpis a razítko oprávněné osoby, která potvrzuje vyvěšení, sejmutí a zveřejnění způsobem umožňující dálkový přístup:

.....



**MĚSTSKÝ ÚŘAD
VALAŠSKÉ MEZIŘÍČÍ**
Severní 1221, 757 01 Valašské Meziříčí
www.valaskamezirici.cz

**ODBOR ŽIVOTNÍHO
PROSTŘEDÍ**

Věšá dopisů značky / za oba

naše značka
na zru. MěÚM/0527/2019-330/2
č. j. MěÚM/0527/2020

vyřizuje: Ing. Luboš Pačourek
@ pekovna@muvalasky.cz
☎ 571 674 210

ve Valašském Meziříčí
12/10/2020

Město Valašské Meziříčí
Náměstí 715
757 01 Valašské Meziříčí

zastupuje:
Věšá pds a.r.o.
Náměstí 1155/27
710 00 Ostrava

KOORDINOVANÉ ZÁVAZNÉ STANOVISKO

Městský úřad Valašské Meziříčí, jako příslušný dotčený orgán veřejné správy, v rámci výkonu přenesené působnosti dle ustanovení § 61 zákona č. 128/2000 Sb., o obcích, ve znění pozdějších předpisů, na základě žádosti o vydání koordinovaného závazného stanoviska k předložení projektové dokumentace stavby, dle ustanovení § 4 odst. 7 zák. č. 183/2006 Sb., o územním plánování a stavebním řádu (stavební zákon), ve znění pozdějších předpisů (dále také „stavební zákon“), a dle ustanovení § 149 odst. 1 zákona č. 500/2004 Sb., správní řád, ve znění pozdějších předpisů (dále také „správní řád“), vydává žádosti:

Město Valašské Meziříčí, IČ: 00304387, Náměstí 715, 757 01 Valašské Meziříčí, zastoupeno RNDr. Davidem Černochem, vedoucím Odboru komunálních služeb,

zastupuje: věš.pds s.r.o., IČ: 05782689, Zámoštní 1155/27, Slezská Ostrava, 710 00 Ostrava,

pro společné územní a stavební řízení stavby: **„Společný pás pro cyklisty a chodce na ul. Záhumení a chodníky na ul. Krásenská“**, dočasně pozemní stavbou parc. č. 62/2, 67/5, 67/6, 67/50, 67/68, 79, 81/1, 84, 87/1, 87/2, 483, 925/20, 966/14, 966/15, 966/81, 966/82, k.ú. Krásno nad Bečvou,

zpracovatel dokumentace: věš.pds s.r.o., Martin Vavřínek, autorizoval: Ing. Miroslav Krápek (ČKAIT 1102989), datum: 09/2019,

1010 koordinované závazné stanovisko.

Charakteristika záležitosti:

Projektová dokumentace řeší upravení stávajícího uspořádání na MK ul. Záhumení a MK ul. Krásenská. Na MK ul. Záhumení bude vybudována nová stezka pro chodce a cyklisty, přičemž bude komunikace pro provoz motorových vozidel zjednodušena. Na MK ul. Krásenská budou doplněny chodníky podél stávajícího optického pásu obou stranách komunikace. Společná stezka pro chodce a cyklisty bude š. 2,50 m. Chodníky budou min. š. 2,0 m. Jízdní pás bude min. š. 3,0 m.. Stávající dešťová voda je z přílehlé silnice svedena podél obrubníku přilehlým a podélným sklonem do stávajících uličních vpustí, na nezpevněných plochách je přirozeně vsakována. Odchodní nezpevněných ploch bude bez změny. Podél nové stezky a nového chodníku budou upraveny stávající a doplněny nové uliční vpustě, které budou zastřešeny do stávající kanalizace. Nevhodně umístěné stávající vpustě budou zrušeny a odstraňeny, což se týká 8ks vpustí v trase nové stezky. Celkem bude provedeno 12ks nových uličních vpustí, přičemž 1ks bude uliční vpustí obrubníková (km 170 v názdří MK ul. Záhumení a MK ul. Krásenská).

Členění na stavební objekty: SO 101 – chodníky, SO 102 – obrubná vozovky, SO 301 – úprava uličních vpustí. Městský úřad Valašské Meziříčí, jako příslušný dotčený orgán státní správy ka stavebnímu řízení, vydává k předložení projektové dokumentace stavby dle ustanovení § 4 odst. 7 zák. č. 183/2006 Sb., o územním plánování a stavebním řádu (stavební zákon), ve znění pozdějších předpisů a dle ustanovení § 149 odst. 1 zákona č. 500/2004 Sb., správní řád, ve znění pozdějších předpisů, žádosti

Koordinované závazné stanovisko

k ochraně veřejných zájmů podle níže uvedených ustanovení zvláštních právních předpisů.

1/ Stanovisko podle zákona č. 185/2001 Sb., o odpovědích a o změně některých dalších zákonů, ve znění pozdějších předpisů:

ZÁVAZNÉ STANOVISKO

dle zákona 185/2001 Sb. o odpovědích

Městský úřad Valašské Meziříčí, odbor životního prostředí, jako příslušný orgán veřejné správy v oblasti odpadového hospodářství podle ust. § 71 písm. k) zákona č. 185/2001 Sb., o odpovědích (dále jen zákon o odpovědích), v plném znění, pověřený výkonem přenesené působnosti dle ust. § 61 odst. 1 písm. c) zákona č. 128/2000 Sb., o obcích, ve znění pozdějších předpisů a dle § 11 zákona č. 500/2004 Sb., správní řád, ve znění pozdějších předpisů, vydává podle ustanovení § 79 odst. 4, zákona o odpovědích žádosti:

Město Valašské Meziříčí, IČ: 00304387, Náměstí 715, 757 01 Valašské Meziříčí, zastoupeno RNDr. Davidem Černochem, vedoucím Odboru komunálních služeb,

zastupuje: věš.pds s.r.o., IČ: 05782689, Zámoštní 1155/27, Slezská Ostrava, 710 00 Ostrava,

pro společné územní a stavební řízení stavby: **„Společný pás pro cyklisty a chodce na ul. Záhumení a chodníky na ul. Krásenská“**, dočasně pozemní stavbou: p. č. 62/2, 67/5, 67/6, 67/50, 67/68, 79, 81/1, 84, 87/1, 87/2, 483, 925/20, 966/14, 966/15, 966/81, 966/82, k.ú. Krásno nad Bečvou,

zpracovatel dokumentace: věš.pds s.r.o., Martin Vavřínek, autorizoval: Ing. Miroslav Krápek (ČKAIT 1102989), datum: 09/2019,

o souhlasné závazné stanovisko

Odůvodnění:

Dne 9. 9. 2020 byla podána žádost o vydání koordinovaného závazného stanoviska, jehož součástí je: závazné stanovisko orgánu veřejné správy na úseku odpadového hospodářství podle § 79 odst. 4 zákona o odpovědích, pro společné územní a stavební řízení stavby: **„Společný pás pro cyklisty a chodce na ul. Záhumení a chodníky na ul. Krásenská“**, dočasně pozemní stavbou: p. č. 62/2, 67/5, 67/6, 67/50, 67/68, 79, 81/1, 84, 87/1, 87/2, 483, 925/20, 966/14, 966/15, 966/81, 966/82, k.ú. Krásno nad Bečvou.

Dle předložené projektové dokumentace bude s odpady vznikajícími během realizace a provozu stavby nakládáno v souladu se zákonem č. 185/2001 Sb. o odpovědích a prováděcí vyhláškou č. 389/2001 Sb., o postupu při nakládání s odpady, vše v plném znění, budou přiváženy k využití či odstranění oprávněným osobám majícím souhlas k jejich převzetí dle §14 zákona o odpovědích. Odpady budou zadrženy dle vyhláškou č. 93/2016 Sb., Katalog odpadů. Dodávatel stavby musí vešit řádnou evidenci o vzniku a nakládání s odpady. Správní orgán využije k posouzení věci předloženu projektovou dokumentaci, správní orgán nezískal na základě předložených dokladů žádné rozhodné skutečnosti bránící v realizaci uvedeného stavebního záměru a shledá, že tento záměr není v rozporu se zájmy chráněnými zák. č. 185/2001 Sb., o odpovědích, proto vydává souhlasné závazné stanovisko.

Upozornění:

S odpady vznikajícími při výstavbě a provozu musí být nakládáno v souladu se zákonem č. 185/2001 Sb., o odpovědích, ve znění pozdějších předpisů a v souladu se zásadami uvedenými v kapitole odpadů v předložené projektové dokumentaci. Dodávatel stavby je povinen dle § 16 písm. g) zákona o odpovědích, vešit průběžnou evidenci o odpadech a zprásochou nakládání s nimi.

Použití:

Podle ustanovení § 149 odst. 1 zák. č. 500/2004 Sb., správní řád, není závazné stanovisko samostatným rozhodnutím ve správním řízení a nelze se proti němu odvolat. Jeho obsah je závazným podkladem pro rozhodnutí příslušného stavebního úřadu. Obsah závazného stanoviska lze napadnout odvoláním proti rozhodnutí příslušného stavebního úřadu.

Oprávněná úřední osoba: Bc. Michal Orban

2/ Stanovisko podle zákona č. 334/1992 Sb., o ochraně znečištěného půdního fondu, ve znění pozdějších předpisů:

ZÁVAZNÉ STANOVISKO

dle § 149 zák. č. 500/2004, správní řád

Souhlas a trvalým odnětím půdy ze ZPF – **„Společný pás pro cyklisty a chodce na ul. Záhumení a chodník na ul. Krásenská“** na parc. č. 79, 81/1, 87/1 a 87/2 v k. ú. Krásno nad Bečvou [778432]

Městský úřad Valašské Meziříčí jako věcně a místně příslušný orgán ochrany znečištěného půdního fondu (dále jen „ZPF“) dle § 68 zákona č. 128/2000 Sb., o obcích, ve znění pozdějších předpisů, dle § 10 a § 11 zákona č. 500/2004 Sb., správní řád, ve znění pozdějších předpisů a § 15 písm. j) zákona č. 334/1992 Sb., o ochraně znečištěného půdního fondu, ve znění pozdějších předpisů (dále jen „zákon“), na základě zpracování dokumentace předložené k žádosti Města Valašské Meziříčí, IČ: 00304387, se sdílem Náměstí

7. 757 01 Valašské Meziříčí, které na základě plně moci zastupuje via-pds s. r. o., IČ: 05762669, se sídlem Zámosní 1155/27, 710 00 Ostrava, podle ustanovení § 9 odst. 8 zákona uděluje:

souhlas

s uzavřením odnětím půdy ze zemědělského půdního fondu

stavebníkov: - Město Valašské Meziříčí, IČ: 00304397, se sídlem Náměstí 7, 757 01 Valašské Meziříčí

pro stavbu: Společný pás pro cyklisty a chodce na ul. Záhumerní a chodník na ul. Krásenská

Vymezení dotčených pozemků:

Katastrální území	Parcelní číslo	Výměra pozemku (m ²)	Druh pozemku	BPEL, Třída ochrany	Plocha odnětí (m ²)
Krásno nad Bečvou	79	825	Zahrada	6 22 12/III.	14
Krásno nad Bečvou	81/1	724	Zahrada	6 22 12/III.	3
Krásno nad Bečvou	87/1	199	Zahrada	6 22 12/III.	25
Krásno nad Bečvou	87/2	638	Zahrada	6 22 12/III.	32
Plocha odnětí celkem					74

Zákres odnětí částí pozemků je řešitelný souhlasu k odnětí zemědělské půdy ze zemědělského půdního fondu.

za těchto podmínek:

- Dle ustanovení zákona § 9 odst. 8 písm. b), d) zákona je souhlas udělen za předpokladu, že žadatel nebo jeho přírůstek nastoupce zajistí splnění následujících podmínek:**
 - V rozhodnutích die zvláštních předpisů nesmí plocha dotčených pozemků pletkovič výměry déle limto souhlasem a rovněž účel trvalého odnětí půdy pro stavbu: "Společný pás pro cyklisty a chodce na ul. Záhumerní a chodník na ul. Krásenská" na parc. č. 79, 81/1, 87/1 a 87/2 v k. ú. Krásno nad Bečvou [776/432] (dále jen "stavba") je závazný. Rozsah požadovaného záboru ZPF je vymezen ve výkresové části dokumentace: Katastrální situace výkres – Společný pás pro cyklisty a chodce na ul. Záhumerní a chodník na ul. Krásenská, autorizoval: Ing. Milošlav Krápek, datum 09/2019.
 - Účast se povinností řídit se zásadami ochrany zemědělského půdního fondu, odnímat jen nejméněji plochu zemědělského půdního fondu.
 - Před započatím stavby vyjádří v terénu hranice trvalého záboru zemědělské půdy.
 - Organem ochrany zemědělského půdního fondu nebude předepsaný samostatným rozhodnutím odvod stanoveny za odnětí půdy ze zemědělského půdního fondu v souladu s ustanovením § 11a odst. 1 písm. b) a j) zákona. **Žadatel je povinen orgánem ochrany zemědělského půdního fondu Město Valašské Meziříčí doručit kopii prvomocného rozhodnutí, pro které je souhlas s odnětím podkladem, a to do 6 měsíců ode dne nabytí právní moci.**
 - Žadatel je povinen při stavbě činnosti skrývat odděleně svrchní kulturní vrstvu půdy, popřípadě i hlouběji uložené zrudnění schopné zeminy. Před zahájením stavby bude z plochy trvalého záboru zemědělské půdy skrýva omíta a další zrudnění schopné vrstvy z celé odnětí plochy, při průměrné mocnosti vrstev 15 a 10 cm. Celková skrývková látka zeminy bude činit cca 13 m³ (57 m² x 0,15 m + 17 m² x 0,1 m). Skrývká omíta bude řádně ukádkována pozemku parc. č. 87/2 v k. ú. Krásno nad Bečvou, kde bude chována před erozí, odcizením, kontaminací a proti znehodnocení zaplevelitím. Skrývká omíta bude dále použita ke zlepšení půdních vlastností pozemku, k ovlivňování a pro úbělem následného ozelenění pozemku (max. vrstva 10 cm) s cílem jejich zrudnění.
 - O veškeré manipulaci s ornici povode stavebník, poručatelem a přehlednou evidenci.
 - Při umisťování technické infrastruktury mimo plochy trvalého záboru zemědělské půdy uvede stavebník dotčené plochy do původního stavu.
 - Investor učiní opatření, během provádění činnosti souvisejících se stavbou, k zabránění úniku pevných, kapalných a plynných látek poškozením zemědělský půdní form a jeho veškerání kryt.
 - K doplněnímu využití zemědělské půdy k nezemědělským účelům na dobu kratší než 1 rok, není třeba souhlasu orgánu ochrany ZPF k odnětí. Investor nejméně 15 dnů předem písemně oznámí příslušnému orgánu ochrany ZPF zahájení prací.
 - Tento souhlas musí být závaznou součástí rozhodnutí, které budou ve věci vydána podle stavebního zákona. Plátnost tohoto souhlasu bude tožná s plátností těchto rozhodnutí a provádí se současně s prodáváním jejich plátností (§ 10 odst. 1 zákona).
 - Souhlas s odnětím zemědělské půdy ze zemědělského půdního fondu, poskytvá plátností uplynutím 3 let ode dne jeho oznámení žadateli, nesahl se podkladem pro řízení podle zvláštních právních předpisů (§ 10 odst. 3 zákona).

12. Podkladem pro zápis změny druhu pozemku v katastru nemovitostí je rozhodnutí vydané podle zvláštních právních předpisů (§ 10 odst. 4 zákona).

Odhovornání:

Stavebník: Město Valašské Meziříčí, IČ: 00304397, se sídlem Náměstí 7, 757 01 Valašské Meziříčí, které na základě plně moci zastupuje via-pds s. r. o., IČ: 05762669, se sídlem Zámosní 1155/27, 710 00 Ostrava ("žadatel"), požádalo dne 09. 09. 2020 odbor Zvolního prosvětí MěU Valašské Meziříčí o vydání koordinovaného závazného stanoviska pod č. j. MěUVM 09527/2020 a součástí koordinovaného závazného stanoviska je i závazné stanovisko souhlas s trvalým odnětím půdy ze zemědělského půdního fondu podle ust. § 9 odst. 8 zákona.

Povinný úřad Valašské Meziříčí obdržel dne 09. 09. 2020 žádost Města Valašské Meziříčí, IČ: 00304397, se sídlem Náměstí 7, 757 01 Valašské Meziříčí, které na základě plně moci zastupuje via-pds s. r. o., IČ: 05762669, se sídlem Zámosní 1155/27, 710 00 Ostrava ("žadatel"), o udělení souhlasu s trvalým odnětím zemědělské půdy ze zemědělského půdního fondu a to v souvislosti se stavbou "Společný pás pro cyklisty a chodce na ul. Záhumerní a chodník na ul. Krásenská" na parc. č. 79, 81/1, 87/1 a 87/2 v k. ú. Krásno nad Bečvou [776/432], v celkovém rozsahu 74 m².

Ve zdloužení je uvedeno, že realizaci navrhované stavby bude trvale dotčena zemědělská půda zařazená do III. třídy ochrany. Připustnost tohoto zájmu byla posouzena v rámci vyhodnocení záboru zemědělské půdy v příslušné územní plánovací dokumentaci města Valašské Meziříčí. Vyhodnocení bylo provedeno v souladu s platnými prováděcími předpisy o ochraně zemědělského půdního fondu – také s ohledem na urbanistickou koncepci města, které zachovává kompaktní způsob výstavby. Trvalý zábor byl navržen v přípustnosti a nezbytně nutně rozsahu.

Projektní dokumentace řeší vybudování chodníku pro pěší a cyklisty a jízdních pásů pro motoristy. Bude upraveno šifkové uspořádání na MK ul. Záhumerní a na MK ul. Krásenská, bude vybudována nová stezka pro chodce a cyklisty na MK ul. Záhumerní a budou doplněny chybějící chodníky podél stávajícího oplocení po dobu stáří komunikace MK ul. Krásenská.

Z hlediska charakteru záboru ZPF je požadován zábor trvalý. Za trvalé odnětí půdy ze ZPF nebudou žadatel předepsatý odvod díle ust. § 11 odst. 2 zákona. Pozemky dotčené stavbou jsou ve vlastnictví žadatele a para Jitro Skarčiky a Zdenka Smešnicka, kteří k odnětí udělili souhlas.

Z hlediska dotčené stavby jsou vedeny jako druh zahrada a jedním dotčeným BPEL (foniované plodné ekologické jednotka) 6 22 12 náležející do III. třídy ochrany zemědělské půdy – půdy vyznačující se průměrnou produktivní schopností, které je možné využít v územním plánování pro výstavbu a jiné nezemědělské způsoby využití.

Z hlediska územního plánu Valašské Meziříčí se zájem nachází v ploše občanského vybavení – plocha OV v zastavěném území a je v souladu se schváleným územně plánovací dokumentací.

Záměr využít předmetného pozemku pro umisťování výše uvedené stavby dle předložené žádosti. Iza v souladu s podmínkami využít ploch zahrnuté mezi využítí přípustné.

Žádost obsahuje potřebné doklady ve smyslu § 9 odst. 6 zákona č. 334/1992 Sb.

Na pozemcích dotčených stavbou bude provedena skrývka na základě pedologického průzkumu a bilance skrývký omíta.

Na základě posouzení žádosti s přihlédnutím orgán ochrany ZPF městského úřadu shledal, že půda může být odhlá ze ZPF a vydal tento souhlas dle § 9 odst. 8 zákona.

Souhlas s odnětím zemědělské půdy ze ZPF se stane závaznou součástí rozhodnutí stavebního úřadu MěU Valašské Meziříčí. Die odnětí žadatele vyda stavební úřad MěU Valašské Meziříčí k záboru "Společný pás pro cyklisty a chodce na ul. Záhumerní a chodník na ul. Krásenská" na parc. č. 79, 81/1, 87/1 a 87/2 v k. ú. Krásno nad Bečvou [776/432], společně rozhodnutí o umisťování stavby a stavební povolení.

Žadatel je povinen plnit podmínky stanovené v tomto souhlasu ode dne, kdy rozhodnutí vydané podle stavebního zákona nabylo právní moci, popřípadě ve lhůtách v něm určených.

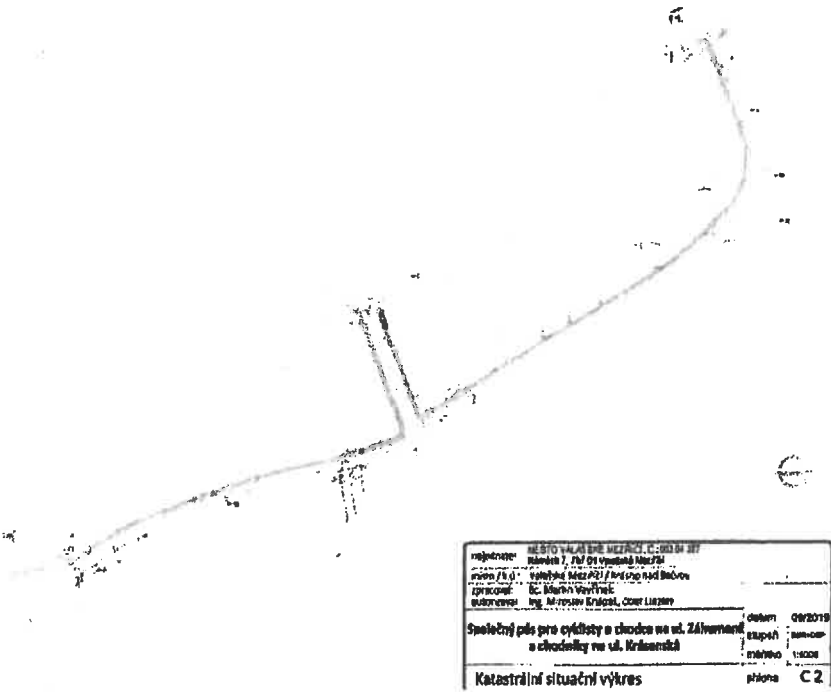
Tento souhlas k odnětí půdy ze ZPF neháí majetkoprávní vztahy k dotčeným pozemkům.

Nesplněním některé z podmínek ochrany zemědělského půdního fondu stanovených rozhodnutím vydaným na základě souhlasu s odnětím zemědělské půdy ze zemědělského půdního fondu, může být klasifikováno jako přešlupek podle § 20a zákona.

Použití:

Toto závazné stanovisko není samostatným rozhodnutím ve správním řízení, slouží jako podklad pro rozhodnutí, které bude vydáno podle zvláštních právních předpisů (zákon č. 183/2006 Sb. o územním plánování a stavebním řádu (stavební zákon), ve znění pozdějších předpisů, dále jen stavební zákon). Obsah tohoto závazného stanoviska je závazný pro výrokové část rozhodnutí správního orgánu. Odvolání proti obsahu závazného stanoviska lze podat v rámci odvolání první rozhodnutí správního orgánu příslušného

k vydání rozhodnutí podle stavebního zákona. Nezákonné závazné stanovisko lze zrušit nebo změnit v předkládaném řízení, k němuž je příslušný krajský úřad Zlínského kraje. Zrušení nebo změna závazného stanoviska je v případě, že rozhodnutí, které bylo závazným stanoviskem podmiňováno, již nezbylo právní mocí, dludivost dnovy řízení.



MĚSTSKÝ ÚŘAD VALAŠSKÉ MEZITŘÍ, ODBOR ÚZEMNÍHO PLÁNOVÁNÍ A STAVEBNÍHO ŘÁDU		datum: 09/2015
Název: Stavební řízení č. 139/2006 Sb., o pozemních komunikacích, ve znění pozdějších předpisů		stavba: 1001
Adresa: Městský úřad Valašské Meziříčí, náměstí Míru 1, 782 01 Valašské Meziříčí		etapa: 1001
Město: Valašské Meziříčí		list: 1001
Stavební plán pro výstavbu a chodce na ul. Záhumenní a chodcovský na ul. Kráseňská		list: 1001
Katastrální situací výkres		list: 1001

Oprávněná úřední osoba: Mgr. Hana Malenjaková

3/ Stanovisko podle zákona č. 139/1997 Sb., o pozemních komunikacích, ve znění pozdějších předpisů a vyhlášky č. 104/1997 Sb., kterou se provádí zákon o pozemních komunikacích, ve znění pozdějších předpisů:

Závazné stanovisko silničního správního úřadu

Sociální dům pro cvičení a chodce na ul. Záhumenní a chodcovský na ul. Kráseňská

Městský úřad Valašské Meziříčí, odbor dopravně správních agend, jako příslušný silniční správní úřad za použití ustanovení § 4 odst. 2 písm. a) zákona č. 139/2006 Sb., o územním plánování a stavebním řádu

(stavební zákon), ve znění pozdějších předpisů (dále jen „stavební zákon“), posoudil předloženu projektovou dokumentaci výše uvedené stavby podle zákona č. 139/1997 Sb., o pozemních komunikacích, ve znění pozdějších předpisů (dále jen „ZPK“) a vyhlášky č. 104/1997 Sb., kterou se provádí zákon o pozemních komunikacích, ve znění pozdějších předpisů (dále jen „Vyh.“), č. 104/1997 Sb., a podle ustanovení § 40 odst. 1 a § 40 odst. 5 písm. b) ZPK ve spojení s § 44 odst. 1 ZPK vydává pro účely revazujícího řízení, které bude vedeno příslušným stavebním úřadem, tato závazné stanovisko:

Městský úřad Valašské Meziříčí, odbor dopravně správních agend souhlasí s vydáním společného územního a stavebního řízení na předmetnou stavbu za podmínek:

1. Pro provádění stavebních prací z profilu dotčené pozemní komunikace nutno požádat v dostatečném předstihu před zahájením prací o povolení zvláštního užívání místní komunikace dle ustanovení § 25 odst. 6 písm. c) ZPK.
2. Pro stavební práce, při kterých může být provoz na pozemních komunikacích částečně uzavřen, nutno požádat v dostatečném předstihu před zahájením prací o povolení částečné uzavírky místní komunikace dle ustanovení § 24 ZPK.
3. Z důvodu ověření bezpečnosti a plynulosti provozu na dotčené místní komunikaci, doloží žadatel současně návrh přechodné úpravy provozu (dopravní značení) dle ustanovení § 40 odst. 5 písm. c) vyhlášky č. 104/1997 Sb., pro vydání stanovenej přechodné úpravy provozu na pozemní komunikaci. Návrh bude zpracován dle zákona č. 361/2000 Sb., o provozu na pozemních komunikacích a o změně některých zákonů, ve znění pozdějších předpisů (dále jen „zákon o provozu na pozemních komunikacích“), dle vyhlášky č. 294/2015 Sb., kterou se provádějí pravidla provozu na pozemních komunikacích, ve znění pozdějších předpisů a dle technických podmínek v návaznosti na příslušné normy.
4. Pro umístění dopravního značení doloží žadatel návrh místní úpravy provozu pro vydání stanovenej místní úpravy provozu na pozemní komunikaci dle ustanovení § 77 zákona o provozu na pozemních komunikacích. Návrh bude zpracován dle zákona č. 361/2000 Sb., o provozu na pozemních komunikacích a o změně některých zákonů, ve znění pozdějších předpisů, dle vyhlášky č. 294/2015 Sb., kterou se provádějí pravidla provozu na pozemních komunikacích a upravá a řízení provozu na pozemních komunikacích, ve znění pozdějších předpisů a dle technických podmínek v návaznosti na příslušné normy.

Upozornění: Žadatelem o vydání povolení zvláštního užívání místní komunikace je zhotovitel stavby.

Odpovědnosti:

Městský úřad Valašské Meziříčí, Valašské Meziříčí, odbor dopravně správních agend vydává závazné stanovisko k předložené PD s podmínkami uvedenými ve výkresu s následujícími odvodněními:

1. Podmínka byla stanovena z toho důvodu, že o povolení zvláštního užívání místní komunikace se bude rozhodovat v samostatném správním řízení podle § 25 odst. 6 ZPK.
2. Podmínka byla stanovena z toho důvodu, že o povolení částečné uzavírky se bude rozhodovat v samostatném správním řízení podle § 24 ZPK.
3. Podmínka byla stanovena z toho důvodu, že součástí povolení zvláštního užívání místní komunikace, dle ustanovení § 25 odst. 6 písm. c) ZPK, je i stanovení dopravního značení, pokud je zvláštním užíváním vyvolána jeho potřeba nebo změna. Návrh přechodné úpravy provozu musí být zpracován v souladu se zákonnými předpisy, normami a technickými podmínkami.
4. Podmínka byla stanovena z toho důvodu, že o umístění místní úpravy provozu bude vydáno opatření obecné povahy stanovenej místní úpravy provozu na pozemních komunikacích podle § 171 a 172 správního řádu a § 77 zákona o provozu na pozemních komunikacích. Návrh místní úpravy provozu musí být vypracován v souladu se zákonnými předpisy, normami a technickými podmínkami.

Použití:

Podle ustanovení § 149 správního řádu není závazné stanovisko samostatným rozhodnutím vydaným ve správním řízení a nelze se proti němu odvolat. Lze jej ž hlediska zákonnosti přezkoumat v přezkumném řízení na základě § 149 odst. 6 správního řádu, k němuž je příslušný nadřízený správní orgán správního orgánu, který závazné stanovisko vydal, tzn. odbor dopravy a silničního hospodářství Krajského úřadu Zlínského kraje.

Oprávněná úřední osoba: Pavel Zlákal

4/ Stanovisko podle zákona č. 183/2006 Sb., o územním plánování a stavebním řádu (stavební zákon), ve znění pozdějších předpisů, (úřad územního plánování):

ZÁVAZNÉ STANOVISKO

Městský úřad Valašské Meziříčí, odbor územního plánování a stavebního řádu, jako úřad územního plánování příslušný podle § 6 odst. 1 zákona č. 183/2006 Sb., o územním plánování a stavebním řádu (stavební zákon), ve znění pozdějších předpisů, obdržel dne 12.3.2020 Vaši žádost o vydání závazného stanoviska orgánu územního plánování k záměru:

Společný pás pro cyklisty a chodce na ul. Záhumení a chodníky na ul. Krásenská Valašské Meziříčí, Krásko nad Bečvou

Projektová dokumentace řeší upravení širkové uspořádání na MK ul. Záhumení a MK ul. Krásenská. Na MK ul. Záhumení bude vybudována nová stezka pro chodce a cyklisty, přičemž bude komunikace pro provoz motorových vozidel zúžena směrem. Na MK ul. Krásenská budou doplněny chybějící chodníky podél stávajícího oplocení po obou stranách komunikace. Společná stezka pro chodce a cyklisty bude š. 2,50 m. Chodník bude min. š. 2,0 m. Jízdní pás bude min. š. 3,0 m.. Stávající dešťová voda je z přílehlé silnice sváděna podél obnovené příčným a podélným sklonem do stávajících uličních vpustí, na nezastavěných plochách je přirovná vaskována. Odpovídající nezastavěných ploch bude bezes změny. Podél nové stezky a nového chodníku budou upraveny stávající a doplněny nové uliční vpustí, které budou zaústěny do stávající kanalizace. Nevhodně umístěné stávající vpustí budou zrušeny a odstraněny, což se týká šl. vpustí v trase nové stezky. Celkem bude provedeno 12ks nových uličních vpustí, přičemž 1ks bude uliční vpustí obnovené (km 170 v nároží MK ul. Záhumení a MK ul. Krásenská).

Členění na stavební objekty: SO 101 – chodníky, SO 102 – doprava vozovky, SO 301 – úprava uličních vpustí. (dále jen záměr) na pozemku st. p. 483, parc. č. 62/2, 67/5, 67/8, 67/50, 67/66, 79, 81/1, 84, 87/1, 87/2, 92/5/20, 96/6/4, 96/6/14, 96/6/15, 96/6/81, 96/6/82 v katastrálním území Krásko nad Bečvou.

Městský úřad Valašské Meziříčí, odbor územního plánování a stavebního řádu (dále jen úřad územního plánování), jako úřad územního plánování příslušný podle § 6 odst. 1 zákona č. 183/2006 Sb., o územním plánování a stavebním řádu (stavební zákon), ve znění pozdějších předpisů (dále jen „stavební zákon“), posoudil Vaší žádost o vydání závazného stanoviska orgánů územního plánování a na základě tohoto posouzení vydává podle § 96b stavebního zákona a § 149 odst. 1 zákona č. 500/2004 Sb., správní řád, ve znění pozdějších předpisů toto

Závazné stanovisko:

Úřad územního plánování podle § 96b odst. 3 stavebního zákona určuje, že výše uvedený záměr je **přípustný**

z hlediska souladu s politikou územního rozvoje a územně plánovací dokumentací a z hlediska uplatňování cílů a úkolů územního plánování a současně stanovuje podmínky jeho uskutečnění:

Stavba bude umístěna v souladu se situacím výkresem, který je součástí předložené projektové dokumentace vypracované v.s.p.s.r.o., Martin Vavřínek, autorizoval: Ing. Miroslav Krápek (ČKAIT 1102989), daturn: 09/2019.

Toto závazné stanovisko platí 2 roky ode dne vydání.

Odůvodnění:

Dne 9.9.2020 byla podaná žádost o vydání závazného stanoviska orgánů územního plánování k výše uvedenému záměru.

Posouzení záměru z hlediska souladu s politikou územního rozvoje a územně plánovací dokumentací a z hlediska uplatňování cílů a úkolů územního plánování:

Z hlediska územního plánu Valašské Meziříčí – úpíné znění po změně č. 2 vydané opatřením obecné povahy Zastupitelstvem města Valašské Meziříčí dne 20.9.2018 pod číselm usnesením Z 300/08 a nabytím účinnosti změny č. 2 dne 16.10.2018 jsou předmetné uvedené pozemky v částech dotčených výše uvedeným záměrem vymezeny takto:

- * p. č. 62/2, 67/50, 96/6/4, 96/6/14, 96/6/15, 96/6/81 jako plocha veřejných prostranství – P* v zastavěném území
- * p. č. 67/5, 79 jako plocha sídelní zeleně – Z* v zastavěném území
- * p. č. 67/8, 92/5/20 částečně jako plocha veřejných prostranství – P* a částečně jako plocha sídelní zeleně – Z* v zastavěném území
- * p. č. 67/66 částečně plocha sídelní zeleně – Z* a částečně jako plocha občanské vybavenosti – OV v zastavěném území
- * p. č. 81/1, 84, 87/1, 87/2, 483 jako plocha občanské vybavenosti – OV v zastavěném území
- * p. č. 96/6/82 jako plocha silniční dopravy – DS v zastavěném území

PLOCHY VEŘEJNÝCH PROSTRANSTVÍ – P*

Hlavní využití

- veřejně přístupná plochy zastavěného a nezastavěného území

Přípustné využití

- občanská vybavenost silniční a újelem veřejného prostranství – např. stánek PNS, prodej občerstvení, letní zahrádky, dětská hřiště, sportoviště, odpadkové plochy a mobilníarem atd.
- související dopravní infrastruktura – doprava silniční, pěší, cyklistická
- související technická infrastruktura

Nepřípustné využití

- * protipovodňová opatření
- * bydlení hromadné v bytových domech
- * bydlení individuální v rodinných domech
- * rodinná rekreace
- * průmyslová a zemědělská výroba
- * občanská vybavenost související s hlavním využitím
- * služby výrobní a opravárenské
- * Podnikání prostorevého uspořádání
- * Maximální výška zástavby – 1 nadzemní podlaží

PLOCHY SÍDELNÍ ZELENE – Z*

Hlavní využití

- zelen v zastavěném území

Přípustné využití

- biokoridory, interakční prvky ÚSES – viz podmínky využití v kap. E.2 (pro biokoridory ÚSES)
- veřejné prostranství
- dopravní infrastruktura – doprava silniční, pěší, cyklistická sloužící potřebám zastavěného území pouze v případě krize
- související technická infrastruktura
- protipovodňová opatření

Podmíněně přípustné využití

- pozemky staveb s doplňkovou funkcí – dětská hřiště, krátkodobá rekreace atd. za podmínky umístění mimo plochy ÚSES

Nepřípustné využití

- bydlení hromadné v bytových domech
- bydlení individuální v rodinných domech
- rodinná rekreace
- občanská vybavenost
- služby výrobní, výrobní a opravárenské
- průmyslová a zemědělská výroba
- Podnikání prostorevého uspořádání
- Maximální výška zástavby – 1 nadzemní podlaží

PLOCHY OBČANSKÉHO VYBAVENÍ – VEŘEJNÁ VYBAVENOST - OV

Hlavní využití

- vzdělávání a výchova
- sociální služby, péč o rodinu
- zdravotní služby
- veřejnou správu, administrativa
- ochrana obyvatelstva
- obchodní prodej
- ubytování, stravování
- služby nevýrobní, výrobní bez negativních vlivů na okolí a bez velkých nároků na dopravu vědu a výzkum

Přípustné využití

- veřejná prostranství
- tělovýchovu a sport
- bydlení integrované v objektu občanského vybavení
- související technická infrastruktura
- související dopravní infrastruktura – doprava silniční, pěší a cyklistická
- protipovodňová opatření

Podmíněně přípustné využití

- bydlení hromadné v bytových domech v rámci stávající zástavby

Nepřípustné využití

- bydlení individuální v rodinných domech
- rodinná rekreace
- služby opravárenské
- průmyslová a zemědělská výroba
- Podnikání prostorevého uspořádání
- Maximální výška zástavby – 5 nadzemních podlaží

PLOCHY SILNICNÍ DOPRAVY - DS

Hlavní využití

- silnice, komunikace
- odstavné a parkovací plochy
- autobusová nádraží
- garáže
- čerpací stanice pohonných hmot
- areály údržby pozemních komunikací

Přípuštěné využití

- veřejná prostranství – nezahrnuje se na silnice I. třídy
- související občanská vybavení – údržování, stravování, služby, prodej
- služby nevyrobní, výrobní a opravárenské – nezahrnuje se na silnice I. třídy
- doprava páší a cyklistická
- technická infrastruktura
- protihlukové opatření
- územní systém ekologické stability
- propojovací opatření

Neprípustné využití

- bydlení hromadné v bytových domech
- bydlení individuální v rodinných domech
- rodinná rekreace
- průmyslová a zemědělská výroba
- občanská vybavenost – budovy pro obchodní prodej o zastavěné ploše větší než 1 000 m²

Podmínky prostornostové uspořádání

- Maximální výška zástavby – 3 nadzemní podlaží

Záměr využití předurčených pozemků pro umístění výše uvedených stavby dle předložené žádosti, lze v souladu s podmínkami využití ploch zahrnout mezi využití přípustné.

Územní plán zpracovaný podle stavebního zákona musí obsahovat urbanisticko-konsepční, zejména pak musí splňovat cíle a úkoly územního plánování. Z toho pak lze dovodit, že pokud je územní plán vydán, zahrnuje již v sobě výše uvedené požadavky a při posuzování záměru z hlediska souladu s územní plánovací dokumentací se tedy současně posuzuje záměr i z hlediska souladu s cíli a úkoly územního plánování, zejména s charakterem území, požadavky na ochranu architektonických a urbanistických hodnot v území. Pokud územní plán obsahuje požadavky na ochranu architektonických a urbanistických hodnot v území, například požadavky na zastavitelnost pozemků, nebo podlažnost budov, je úřad územního plánování povinen předložený záměr z tohoto hlediska vyhodnotit. Úřad územního plánování vyhodnotil tyto skutečnosti a předloženy záměr všechny tyto požadavky splňuje.

Na základě všech výše uvedených skutečností úřad územního plánování dospěl k závěru, že záměr je přípustný z hlediska souladu s politikou územního rozvoje a územně plánovací dokumentací a z hlediska uplatňování cílů a úkolů územního plánování.

Poučení:

Závazné stanovisko je úkon učiněný správním orgánem na základě zákona, který není samostatným rozhodnutím ve správním řízení a nelze se proti němu odvolat. Jeho obsah je závazný pro výkonnou část rozhodnutí správního orgánu. Správní orgány příslušné k vydání závazného stanoviska jsou dotčenými orgány.

Jestliže bylo v průběhu řízení o žádosti vydáno závazné stanovisko, které znemožňuje žádostí vyhovět, nepovádá správní orgán další dokazování a žádost zamítne.

Jestliže odvolání směřuje proti obsahu závazného stanoviska, vyzádá odvolací správní orgán potvrzení nebo znění závazného stanoviska od správního orgánu nadřízeného správního orgánu příslušnému k vydání závazného stanoviska. Tomuto správnímu orgánu zasláá odvolání spolu s vyřázením správního orgánu prvního stupně a s vyřázením účastníků.

Nezákonně závazné stanovisko lze zrušit nebo změnit v Přezkumném řízení, k němuž je příslušný nadřízený správní orgán správního orgánu, který vydal závazné stanovisko. Jestliže správní orgán při své úřední činnosti zjistí, že jiný správní orgán učinil nezákonné závazné stanovisko, má podnikat správnímu orgánu příslušnému k přečkumnému řízení a výská jeho rozhodnutí.

Zrušení nebo změna závazného stanoviska je v případě, že rozhodnutí, které bylo závazným stanoviskem podmíněno, již nabylo právní moci, důvodem obnovy řízení.

Vydání závazného stanoviska není překážkou vydání závazného stanoviska týkajícího se jiného zájmu v daném území.

Závazné stanovisko platí 2 roky ode dne vydání, nastanovi-li orgán územního plánování v odvolaných případech lhůtu delší, nejdelše však 3 roky.

Platnost závazného stanoviska nelze prodloužit, pokud se změnila podmínky v území.

Závazné stanovisko nepozbývá platnosti:

- a) bylo-li na základě žádosti podané v době jeho platnosti vydáno územní rozhodnutí, společně povolení nebo jiné obdobné rozhodnutí podle jiného zákona a toto rozhodnutí nabylo právní moci;
- b) byla-li na základě návrhu veřejnoprávní smlouvy, natržní smlouvy, uzavřené mezi společně povolení podaného v době jeho platnosti uzavřena veřejnoprávní smlouva a tato veřejnoprávní smlouva nabyla účinnosti; nebo
- c) nabyly právní účinky územní smlouha nebo společný územní soulhlas anebo soulhlas s provedením ohlášeného stavebního záměru vydány k oznámení stavebního záměru učiněného v době platnosti závazného stanoviska.

Oprávněná úřední osoba: Bc. Jana Škvrlová

ODŮVODNĚNÍ:

Městský úřad Valašské Meziříčí, jako příslušný dotčený orgán ke stavebnímu řízení, obdržel dne 09/09/2020 od žadatele Město Valašské Meziříčí, IČ: 00304387, Náměstí 7/5, 757 01 Valašské Meziříčí, zastoupeno RNDr. Davidem Černochem, vedoucím odboru komunálních služeb, zastupuje: J. Vra-pas s.r.o., IČ: 057628689, Žámostní 1155/27, Slézská Ostrava, 710 00 Ostrava, žádost o vydání koordinovaného závazného stanoviska pro společné územní a stavební řízení stavby: "Společný pas pro cyklisty a chodce na ul. Záhumení a chodníky na ul. Krásenská", dotčené pozemky stavbou: parc. č. 62/2, 67/5, 67/8, 67/50, 67/66, 79, 81/1, 84, 87/1, 87/2, 483, 925/20, 966/4, 966/14, 966/15, 966/81, 966/82, k.ú. Krásko nad Bečvou.

Projektová dokumentace řeší úpravu stávajícího uspořádání na MK ul. Záhumení a MK ul. Krásenská. Na MK ul. Záhumení bude vybudována nová stezka pro chodce a cyklisty, přičemž bude komunikace pro provoz motorových vozidel zjednosměrněna. Na MK ul. Krásenská budou doplněny chodníky podél stávajícího oplocení po dobu stranách komunikace. Společná stezka pro chodce a cyklisty bude š. 2,50 m. Chodníky budou min. š. 2,0 m. Jízdní pás bude min. š. 3,0 m. Stávající dešťová voda je z přilehlé silnice svedena podél obrubníku přítoky a podélným sklonem do stávajícího uličního vpustí, na nezpevněných plochách je přizpevněno vesakovodná. Odvodnění nezpevněných ploch bude bezpe změny. Podél nové stezky a nového chodníku budou upraveny stávající a doplněny nové uliční vpustí, které budou zasahány do stávající kanalizace. Nevhorně umístěné stávající vpustí budou zrušeny a odstraněny, což se týká 9x vpustí v trase nové stezky. Celkem bude provedeno 12x nových uličních vpustí, přičemž 1x bude uliční vpustí obrubníková (km 170 v nároží MK ul. Záhumení a MK ul. Krásenská). Členění na stavební objemy: SO 101 – chodníky, SO 102 – obnova vozovky, SO 301 – úprava uličních vpustí.

Městský úřad Valašské Meziříčí, jako příslušný dotčený orgán ke stavebnímu řízení, na základě žádosti o vydání koordinovaného závazného stanoviska k předložené projektové dokumentaci stavby, vydává soulhasně koordinované závazné stanovisko za podmínek výše stanovených příslušnými dotčenými orgány:

- v závazném stanovisku příslušného orgánu ochrany zemědělského půdního fondu,
- v závazném stanovisku příslušného odboru dopravné správních agend, jako příslušného silničního správního úřadu,
- v závazném stanovisku příslušného odboru dopravné správních agend, jako příslušného silničního správního úřadu,
- v závazném stanovisku příslušného úřadu územního plánování.

Dále upozorňujeme investora (stavebníka):

1/ Podle zákona č. 114/1982 Sb., o ochraně přírody a krajiny, ve znění pozdějších předpisů:

- Při realizaci stavby bude dodržena ČSN 83 9061 (2006): "Technologie vegetačních úprav v krajině".
- Ochrana stromů, porostů a vegetačních ploch při stavebních pracích a archeologický standard SPPK A01 002-2017 Ochrana dřevin při stavební činnosti (www.silnizaduraduhra.cz/).

Při stavební činnosti nesmí dojít k poškození kořenového systému ani nadzmenění části stromů.

V chráněném kořenovém prostoru stromů, který je vymezen průměrem jejich koruny, bude stavba provedena ručním výkopem s optimním postupem a selektivním přístupem k označeným kořenům. Výkopy se smí provádět ve vzdálenosti min. 2,5 m od paší kmene. Kolíky s průměrem do 30 mm na hraně výkopu ve směru ke stromu je možná hloubka přibližl. Kolíky s průměrem od 31 do 50 mm na hraně výkopu ve směru ke stromu budou zastřešovány. V případě nutnosti jejich přemístění je nutné individuálně posouzení odborné způsobilou osobou. V případě nutného přemístění musí být přeřezány Hladkými řezami a ošetřeny adekvátním způsobem proti vysychání a mrazu. Kolíky s průměrem nad 50 mm je nutno zachovat bez poškození a chránit je proti vysychání a úhlníkem mrazu. Stáby otevřeného výkopu je nutno chránit ve směru ke stromu odgovodňujícím způsobem proti vysychání a úhlníkem mrazu. Nutná je mineralizace doby otevírání výkopu.

Při stavební činnosti nesmí dojít k významnému zhuštění terénu v chráněném kořenovém prostoru stromů. Stavební materiál, zařízení a výkopy je nutno ukládat na zpevněném povrchu nebo v prostoru mimo chráněný kořenový prostor stromů.

Oprávněná úřední osoba: Ing. Posislav Frydych

Poznámka pro investora a stavební úřad:

- Záměr se veřejných zájmů chráněných zákonem č. 254/2001 Sb., o vodních (vodní zákon), nedotýká, neboť záměr nevyžaduje nakládání s vodami, nevyžaduje zásah do vodního zotaje či toku, ani se nedotýká vodních poměrů, proto závazné stanovisko dle uvedeného zákona nebylo k záměru vydáno.
- Záměr se veřejných zájmů chráněných zákonem č. 201/2012 Sb., o ochraně ovzduší, nedotýká, neboť posuzovaný záměr nezahrnuje stacionární zdroj uvedený v příloze č. 2, proto závazné stanovisko dle uvedeného zákona nebylo k záměru vydáno
- Záměr se veřejných zájmů chráněných podle § 8 odst. 6 a § 9 odst. 1 zákona č. 114/1992 Sb., o ochraně přírody a krajiny nedotýká, neboť posuzovaný záměr nevyžaduje kácení dřevín, proto závazné stanovisko dle uvedeného zákona nebylo k záměru vydáno.
- Záměr se veřejných zájmů chráněných zákonem č. 289/1995 Sb., o lesích (lesní zákon) nedotýká, neboť posuzovaný záměr není umístován na PUPFL ani ve vzdálenosti do 50 m od PUPFL, proto závazné stanovisko dle uvedeného zákona nebylo k záměru vydáno
- Záměr se veřejných zájmů chráněných zákonem č. 20/1987 Sb., o státní památkové péči, nedotýká, neboť předmětný objekt není kulturní památkou zapsanou v Ústředním seznamu kulturních památek ČR, ani se nenachází na území, na němž uplatňuje svůj zájem státní památková péče, proto závazné stanovisko dle uvedeného zákona nebylo k záměru vydáno.

POUČENÍ:

Podle ustanovení § 149 správního řádu koordinované závazné stanovisko není samostatným rozhodnutím ve správním řízení, slouží jako podklad pro rozhodnutí, které bude vydáno podle zvláštního právního předpisu (stavební zákon), přičemž obsah je závazný pro vyřizovatele úřadu rozhodnutí správního orgánu. Chování při obsahu koordinovaného závazného stanoviska lze podat v rámci odvolání proti rozhodnutí správního orgánu příslušného k vydání rozhodnutí podle stavebního zákona. Nezákonné koordinované závazné stanovisko lze zrušit nebo změnit v přezkumném řízení, k němuž je příslušný Krajský úřad Zlínského kraje. Zrušení nebo zrušení koordinovaného závazného stanoviska je v případě, že rozhodnutí, které bylo závazným stanoviskem podmíněno, již nadto právní mocí, důvodem obnovy řízení.

Ing. Petr Kráskák
vedoucí odboru životního prostředí
(dokument opatřen elektronickým podpisem)



**MĚSTSKÝ ÚŘAD
VALAŠSKÉ MEZIŘÍČÍ**
Soudr. 1281 • 757 01 Valašské Meziříčí
www.valaskamezirici.cz

**ODBOR
ŽIVOTNÍHO
PROSTŘEDÍ**

Město Valašské Meziříčí
IČ: 00304387
Náměstí 7
757 01 Valašské Meziříčí

V zastoupení:
Věpřos s. r. o.
IČ: 05762669
Záměstní 1159/27
710 00 Olomouc

Váň doplní zřeky / za die

nebo zmeđa

Výzva die šiva

sp. zn.: SZ MěU/MH 068276/2022, optimační úřadní
čj. MěU/MH 068276/2020-CZP/MHUZ01 Ag. Hana Maláková

12. 10. 2020

telefonové číslo: 571 874 209

ZÁVAZNÉ STANOVISKO
dle § 149 zák. č. 500/2004, správní řád

Souhlas a trvalým odnětím půdy ze ZPF – "Společný pás pro cyklisty a chodce na ul. Záhumení a chodník na ul. Kráseňská" na parce. č. 79, 81/1, 87/1 a 87/2 v k. ú. Kráseň nad Bečovou I/763321

Městský úřad Valašské Meziříčí jako věcně a místně příslušný orgán ochrany zemědělského půdního fondu (dále jen "ZPF") dle § 66 zákona č. 129/200 Sb., o obcích, ve znění pozdějších předpisů, dle § 10 a § 11 zákona č. 500/2004 Sb., správní řád, ve znění pozdějších předpisů a § 15 písm. j) zákona č. 334/1992 Sb., o ochraně zemědělského půdního fondu, ve znění pozdějších předpisů (dále jen "zákon"), na základě předložených dokumentace předložené k žádosti Města Valašské Meziříčí, IČ: 00304387, se sídlem Náměstí 7, 757 01 Valašské Meziříčí, které na základě plné moci zastupuje via-pds s. r. o., IČ: 05762669, se sídlem Záměstní 1159/27, 710 00 Olomouc, podle ustanovení § 9 odst. 8 zákona uděluje:

s o u h l a s
s trvalým odnětím půdy ze zemědělského půdního fondu

stavebníkoví:
Město Valašské Meziříčí, IČ: 00304387, se sídlem Náměstí 7, 757 01 Valašské Meziříčí
pro stavbu: Společný pás pro cyklisty a chodce na ul. Záhumení a chodník na ul. Kráseňská

Vymezení dotčených pozemků:

Katastrální území	Parcelní číslo	Výměra pozemku (m ²)	Druh pozemku	BP, Ú, Třída ochrany	Plocha odnětí (m ²)
Kráseň nad Bečovou	79	825	Zahrada	6 22 12/III.	14
Kráseň nad Bečovou	81/1	724	Zahrada	6 22 12/III.	3
Kráseň nad Bečovou	87/1	199	Zahrada	6 22 12/III.	25
Kráseň nad Bečovou	87/2	638	Zahrada	6 22 12/III.	32
Plocha odnětí celkem					74

Zákres odinrané části pozemku je nedílnou součástí souhlasu k odnětí zemědělské půdy ze zemědělského půdního fondu.

za těchto podmínek:

Dle ustanovení zákona § 9 odst. 8 písm. b), d) zákona je souhlas udělen za předpokladu, že začátek nebo jeho převrtní nesoujpac zajišť splnění následujících podmínek:

1. V rozhodnutích dle zvláštních předpisů nesmí plocha dotčených pozemků překročit výměry dané tímto souhlasem a rovněž úběl trvalého ornění pody pro stavbu: "Společný pás pro cyklisty a chodce na ul. Záhumná a chodník na ul. Křesenská" na parc. č. 79, 81/1, 87/1 a 87/2 v k. ú. Křasno nad Bečovou [776432] (dále jen "stavba") je závazný. Rozsah požadovaného záboru ZPF je vymezen ve výkresové části dokumentace: katastrální situacei výkres – Společný pás pro cyklisty a chodce na ul. Záhumná a chodník na ul. Křesenská, autorizovali: Ing. Miroslav Krápek, datum 09/2019. Ukládá se povinnost řádně se zásadami ochrany zemědělského půdního fondu, odnímat jen nejnutnější plochu zemědělského půdního fondu.
2. Před započatím stavby vyjít v terénu hranice trvalého záboru zemědělského půdního fondu.
3. Organem ochrany zemědělského půdního fondu nebude příslušným samostatným rozhodnutím oověd stavovný za odnětí pody za zemědělského půdního fondu v souladu s ustanovením § 11a Valašské Meziříčí, doručit kopii pravomocného rozhodnutí, pro které je souhlas s odnětím podlétkem, a to do 6 měsíců ode dne nabytí právní moci.
4. Zadáteř je povinen při stavběni činnosti skrývat oddělené svrchní kulturní vrstvu pody, popřípadě i hlouběji uložené zrudnění schopné zeminy. Před zahájením stavby bude z plochy trvalého záboru zemědělské pody skryta ornice a další zrudnění schopné vrstvy z celé odnímané plochy, při průměrné mocnosti vrstev 15 a 10 cm. Každové skrytka této zeminy bude činit cca 13 m² (57 m² x 0,15 m + 17 m² x 0,1 m). Skrytka ornice bude řádně uskladněna pozemku parc. č. 87/2 v k. ú. Křasno nad Bečovou, kde bude chráněna před erozí, odčizením, kontaminací a proti znehodnocení zaplevelením. Skrytka ornice bude dále použita ke zlepšení půdních vlastností pozemku, k ohnusuování za účelem následného ozelenění pozemku (max. vrstva 10 cm) s cílem jejich zrudnění.
5. O veškeré manipulaci s ornici povede stavebník prokazatelnou a přehlednou evidenci. Při umísťování technické infrastruktury mimo plochy trvalého záboru zemědělské pody uvede stavebník dotčené plochy do původního stavu.
6. Investor uční opatření, během provádění činnosti souvisejících se stavbou, k zabránění úniku pevných, kapalných a plynných látek poškozujících zemědělský půdní fond a jeho vegetační kryt.
7. K ožesázení využití zemědělské pody k nezemědělským účelům na dobu kratší než 1 rok, není třeba souhlasu organu ochrany ZPF k odnětí. Investor nejméně 15 dnů předem písemně oznámí příslušnému organu ochrany ZPF zahájení prací.
8. Tento souhlas musí být závaznou součástí rozhodnutí, které budou ve věci vydána podle stavebního zákona. Písemně tohoto souhlasu bude totožné s platností těchto rozhodnutí a prodíží se současně s prodížením jejich platnosti (§ 10 odst. 1 zákona).
9. Souhlas s odnětím zemědělské pody za zemědělského půdního fondu pozbyvá platnosti uplynutím 3 let ode dne jeho oznámení žadateři, neseš-li se podlétkem pro řízení podle zvláštních právních předpisů (§ 10 odst. 3 zákona).
10. Podlétkem pro zápis změny, druhu pozemku v katastru nemovitostí je rozhodnutí vydané podle zvláštních právních předpisů (§ 10 odst. 4 zákona).

Odvodnění:

Stavebník: Město Valašské Meziříčí, IČ: 00304397, se sídlem Náměstí 7, 757 01 Valašské Meziříčí, které na základě písné moci zastupuje via-pds a. r. o., IČ: 05762669, se sídlem Zámostní 1155/27, 710 00 Ostrava (žadateři), požádalo dne 09. 09. 2020 odbor životního prostředí MěÚ Valašské Meziříčí o vydání koordinovaného závazného stanoviska pod č. j. MěÚM 09527/2020 a současně koordinovaného závazného stanoviska je i závazné stanovisko souhlas s trvalým orněním pody za zemědělského půdního fondu podle ust. § 9 odst. 8 zákona.

Městský úřad Valašské Meziříčí obdržel dne 09. 09. 2020 žádost Města Valašské Meziříčí, IČ: 00304397, se sídlem Náměstí 7, 757 01 Valašské Meziříčí, které na základě písné moci zastupuje via-pds a. r. o., IČ: 05762669, se sídlem Zámostní 1155/27, 710 00 Ostrava (žadateři), o udělení souhlasu s trvalým orněním zemědělské pody za zemědělského půdního fondu a to v souvislosti se stavbou "Společný pás pro cyklisty a chodce na ul. Záhumná a chodník na ul. Křesenská" na parc. č. 79, 81/1, 87/1 a 87/2 v k. ú. Křasno nad Bečovou [776432], v ochravném rozsahu 74 m².

Ve zdůvodnění je uvedeno, že realizaci navrhované stavby bude trvale ožesázená zemědělská půda zabráněna do III. třídy ochrany. Přípusnost tohoto záměru byla posouzena v rámci vyhodnocení záboru zemědělské pody v příslušné územně plánovací dokumentaci města Valašské Meziříčí. Vyhodnocení bylo provedeno v souladu s platnými prováděcími předpisy o ochraně zemědělského půdního fondu a také s ohledem na urbanistický koncept města, která zachovává kompaktní zpusob výstavby. Trvalý zábor byl navržen v přípusném a nezbytně nutném rozsahu.

Projektní dokumentace řádně vyhodnotí chodník pro psí a cyklisty a řidních psů pro motoristy. Bude upraveno řidkové uspořádání na MK ul. Záhumná a na MK ul. Křesenská, bude vybudována nová svezda pro chodce a cyklisty na MK ul. Záhumná a budou doplněny chybějící chodníky podél stávajícího ožesání po obou stranách komunikace MK ul. Křesenská.

Z hlediska charakteru záboru ZPF je požadován zábor trvalý. Za trvalé odnětí pody za ZPF nebudou žadateři předkládat odvody dle ust. § 11 odst. 2 zákona. Pozemky dotčené stavbou jsou ve vlastnictví žadatele a patří jimho Státníky a Zdeňka Smetanika, kteří k odnětí udělili souhlas. Pozemky dotčené stavbou jsou vedeny jako druh zahrada s jedním dotčeným BPEJ (Dobitované půdně ekologická jednotka) 6 22 12 náležející do III. třídy ochrany zemědělské pody - pody vyznačující se přípusnou produkční schopností, které je možné využít v územním plánování pro výstavbu a jiné nezemědělské zpusoby využití.

Z hlediska územního plánu Valašské Meziříčí se zámeť nachází v pásce občanského vybavení – plocha OV v zastavovaném území a je v souladu se schválenou územně plánovací dokumentací.

Záměr využít předsrtného pozemku pro umístění výše uvedené stavby dle předložené žádosti, lze v souladu s podmínkami využití plochy zahrnout mezi přípusné.

Žádost obsahuje potřebné doklady ve smyslu § 9 odst. 6 zákona č. 334/1992 Sb.

Na pozemky dotčených stavbou bude provedena skrytka na základě pedologického průzkumu a bilance skrytky ornice.

Na základě posouzení žádosti s přílohami, organ ochrany ZPF městského úřadu svedal, že půda může být odňata za ZPF a vydal tento souhlas dle § 9 odst. 8 zákona.

Souhlas s odnětím zemědělské pody za ZPF se stavu závaznou součástí rozhodnutí stavebního úřadu MěÚ Valašské Meziříčí. Dle odělení žadatele vydá stavební úřad MěÚ Valašské Meziříčí k záměru "Společný pás pro cyklisty a chodce na ul. Záhumná a chodník na ul. Křesenská" na parc. č. 79, 81/1, 87/1 a 87/2 v k. ú. Křasno nad Bečovou [776432], společně rozhodnutí o umístění stavby a stavební povolení.

Žadatel je povinen plnit podmínky stanovene v tomto souhlasu ode dne, kdy rozhodnutí vydává podle stavebního zákona nabytí právní moci, popřípadě ve lhůtách v něm určených.

Tento souhlas k odnětí pody za ZPF neteší majetkoprávní vztahy k dotčeným pozemkům.

Nesplněním náležitostí z podmínek ochrany zemědělského půdního fondu stanoveneých rozhodnutím vydaným na základě souhlasu s odnětím zemědělské pody za zemědělského půdního fondu, může být klasifikováno jako přestupek podle § 20a zákona.

Poučení:

Toto závazné stanovisko není samostatným rozhodnutím ve správním řízení, sčuzí jako podklad pro rozhodnutí, které bude vydáno podle zvláštního právního předpisu (zákon č. 183/2006 Sb., o územním plánování a stavebním řádu (stavební zákon), ve znění pozdějších předpisů, dále jen stavební zákon). Osoba tohoto závazného stanoviska je závazný pro výrobkovou část rozhodnutí správního organu. Odvolání proti obsahu závazného stanoviska lze podat v rámci obnovití proti rozhodnutí správního organu příslušného k vydání rozhodnutí podle stavebního zákona. Nezákonné závazné stanovisko lze zrušit nebo změnit v předzrušeném řízení, k němuž je příslušný krajský úřad zlínského kraje. Zrušení nebo změna závazného stanoviska je v případě, že rozhodnutí, které bylo závazným stanoviskem podmíněno, již nabylo právní moci, důvodem obnovy řízení.

zisk úředního razítka

Mgr. Hana Malenková
referent odboru životního prostředí
osobně sešerzující podpisem

Příloha: Ozámení zahájení realizace záměru dle ust. § 11 odst. 4 zákona č. 334/1992 Sb., o ochraně zemědělského půdního fondu, ve znění pozdějších předpisů.

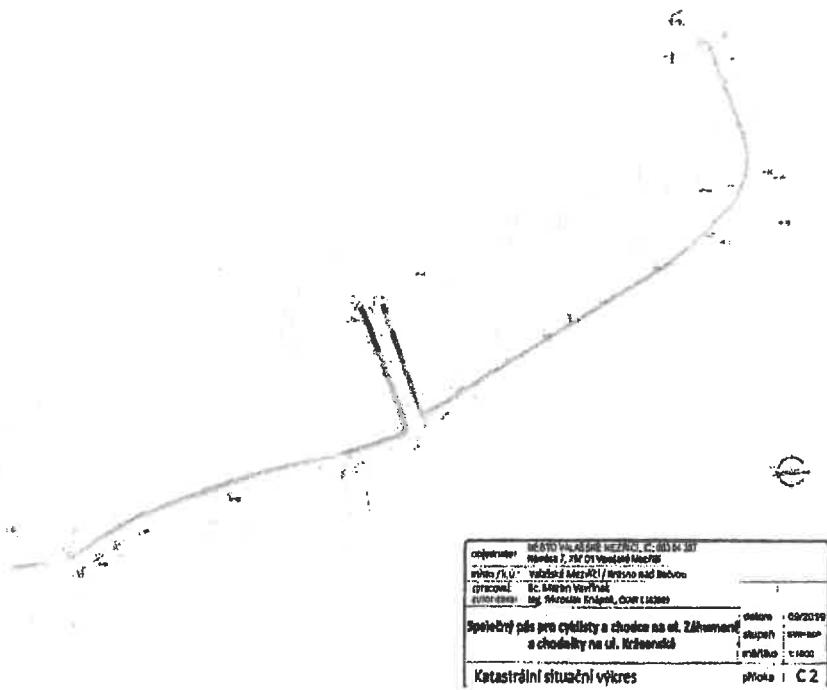
Na výkresu
via-pds a. r. o., IČ: 05762669, se sídlem Zámostní 1155/27, 710 00 Ostrava, DS: pvh/bzp

C.1.164/MW.0522R/2020-011.

Source současných spisů:

1. Žádost o souhlas s trvalým odnětím zemědělské půdy ze zemědělského půdního fondu ze dne 09. 09. 2020.
2. Informace o parcelách – Údaje katastru nemovitostí ze dne 01. 11. 2019.
3. Výpis z katastru nemovitostí ze dne 09. 10. 2020
4. Katastrální situace výřez – Společný pas pro cyklisty a chodce na ul. Záhumení a chodníky na ul. Krásenská, autorizoval: Ing. Miroslav Krnápek, datum 09/2019.
5. Vyřázení ohledně charakteru komunikace ze dne 08. 04. 2020 a 05. 10. 2020.
6. Přílohy k odnětí zemědělské půdy ze zemědělského půdního fondu.
7. Kopie žádosti o vydání koordinovaného závazného stanoviska ze dne 09. 09. 2020.
8. Kopie A + B – Přívodní a Souhrnné technická zpráva.

Závazné odůvodněné části pozemků je neúplnou součástí souhlasu k odnětí zemědělské půdy ze zemědělského půdního fondu.



Hasičský záchranný sbor Zlínského kraje

Územní odbor Vsetín
Železničního vojska 1347, 757 01 Valašské Meziříčí

C.1.: HZS/1-6620-2/V5-2019

Valašské Meziříčí, 15. 11. 2019

Počet stran: 2
Počet příloh: 1 (PBŘ)

Město Valašské Meziříčí
Náměstí 7/5
757 01 Valašské Meziříčí

Závazné stanovisko dotčeného orgánu na úseku požární ochrany

Vyřizuje: por. Ing. Jana Hasalíková
e-mail: jana.hasalikova@zlk.izscr.cz
telefon: 950 681 321

Název stavby: Chodníky na ul. Záhumení a ul. Krásenská
Místo stavby: K. 6.: Krásko nad Bečvou
Stavebník: Město Valašské Meziříčí, Náměstí 7/5, 757 01 Valašské Meziříčí
Předložená dokumentace: Dokumentace pro stavební řízení ze dne 09/2019,
zpracovatel Ing. Krnápek, ČKAIT 1102989

Hasičský záchranný sbor Zlínského kraje (dále jen „HZS ZLK“) jako věcně a místně příslušný dotčený orgán na úseku požární ochrany dle ustanovení § 26 odst. 2 písm. b) zákona č. 133/1985 Sb., o požární ochraně, ve znění pozdějších předpisů (dále jen „zákon o požární ochraně“) a ustanovení § 7 odst. 4 písm. a) zákona č. 320/2015 Sb., o Hasičském záchranném sboru České republiky a o změně některých zákonů (zákon o hasičském záchranném sboru), ve znění zákona č. 183/2017 Sb., v souladu s ustanovením § 31 odst. 1 písm. b) zákona o požární ochraně posoudil výše uvedenou projektovou dokumentaci předloženou dne 14. 11. 2019, v rozsahu:

- Část výše uvedené projektové dokumentace – Souhrnná technická zpráva, část B. 2.8. (dále jen "vybraná část PD")

a vydává k ní v souladu s ustanovením § 31 odst. 3 zákona o požární ochraně a dále dle ustanovení § 149 odst. 1 zákona č. 500/2004 Sb., správní řád, ve znění pozdějších předpisů,

SOUHLASNÉ ZÁVAZNÉ STANOVISKO.

Odvědění

Projektová dokumentace řeší ohrožení chodníků a jejich přetváření až k uspořádání na ulici Záhumení.

Vzhledem k charakteru stavby byl obsah a rozsah části dokumentace řešící požární bezpečnost stavby v souladu s § 41 odst. 4 vyhlášky č. 246/2001 Sb., o stanovování podmínek požární bezpečnosti a výkonu státního požární dozoru (vyhláška o požární prevenci), ve znění vyhlášky č. 221/2014 Sb., přiměřeně omezen, jedná se o chodníky.

Posouzením předložené projektové dokumentace v rozsahu podkladů uvedených ve výzvěrné části závazného stanoviska dle ustanovení § 46 odst. 1 vyhlášky č. 246/2001 Sb., o stanovování podmínek požární bezpečnosti a výkonu státního požární dozoru (vyhláška o požární prevenci), ve znění vyhlášky č. 221/2014 Sb., dospěl HZS ZLK k závěru, že tyto podklady splňují obsahové náležitosti dle ustanovení

§ 41 vyhlášky o požární prevenci a že z jejího obsahu vyplývá, že jsou splněny technické podmínky požární ochrany kladené na danou stavbu vyhláškou č. 23/2008 Sb., o technických podmínkách požární ochrany staveb, ve znění vyhlášky č. 268/2011 Sb.

Přk. Ing. Zdeněk Hub, rada
Krajské územního odboru Vsechn
HZS Zlínského kraje



Krajská hygienická stanice Zlínského kraje

se sídlem ve Zlíně

Havilčkovo náměstí 800, 760 01 Zlín

tel. 677 008 737, e-mail: khs@khszlm.cz, podatelna@khszlm.cz, ID: xvsear1F

Č. J.: KHSZL 29874/2019

Spisová značka: KHSZL/29874/2019/2-1/HOKN/SICAM-02

Č. J. odesílatele: neuváděno

Ve Vsetíně, dne 22. 11. 2019

Vyřizují:

Ing. Tereza Gamřhová, tel.: 571 498 005, e-mail: tereza.gamrhova@khszlm.cz

Ing. Eva Urbanová, tel.: 571 498 001, e-mail: eva.urbanovska@khszlm.cz

via-pds s. r. o.

IC: 05762669

Zámoční 1165/27

710 00 Ostrava

Vyřizování Krajské hygienické stanice Zlínského kraje se sídlem ve Zlíně (dále též jako „organ ochrany veřejného zdraví“) doručena žádost Města Valašské Meziříčí, IC: 00304387, se sídlem Náměstí 7, 767 01 Valašské Meziříčí, zastoupeného na základě písemné plně moci ze dne 3. 9. 2019 právníkou osobou via-pds s. r. o., IC: 05762669, se sídlem Zámoční 1165/27, 710 00 Ostrava, o vydání závazného stanoviska k dokumentaci stavby „Chodníky na ul. Záhumní a ul. Krásenská“ umístěné na pozemcích parc. č. 622, 675, 678, 679, 681, 84, 871, 872, 483, 925/20, 966/4, 966/14, 966/15, 966/81, 966/82 v k. ú. Krásno nad Bečvou pro vydání společného povolení.

VYJÁDRĚNÍ

Dne 11. 11. 2019 byla Krajské hygienické stanici Zlínského kraje se sídlem ve Zlíně (dále též jako „organ ochrany veřejného zdraví“) doručena žádost Města Valašské Meziříčí, IC: 00304387, se sídlem Náměstí 7, 767 01 Valašské Meziříčí, zastoupeného na základě písemné plně moci ze dne 3. 9. 2019 právníkou osobou via-pds s. r. o., IC: 05762669, se sídlem Zámoční 1165/27, 710 00 Ostrava, o vydání závazného stanoviska k dokumentaci stavby „Chodníky na ul. Záhumní a ul. Krásenská“ umístěné na pozemcích parc. č. 622, 675, 678, 679, 681, 84, 871, 872, 483, 925/20, 966/4, 966/14, 966/15, 966/81, 966/82 v k. ú. Krásno nad Bečvou pro vydání společného povolení.

Přednějším předložená dokumentace (zpracoval v září 2019 pan Martin Vavřínek, via-pds s. r. o., IC: 05762669) je dohova stavebních chodníků a jejich napojení na místní komunikaci ul. Záhumní. Chodníky budou mít šířku 2,0 – 2,5 m, na slyku s vozovkou bude chodník oddělen obrubníkem, povrch bude z betonové dlažby. V blízkosti místní komunikace ul. Záhumní bude zřízen přechod pro chodce. Odvodnění zůstane stávající, uliční vpusť budou rekonstruovány.

V celé délce místní komunikace ul. Záhumní je navržena nová společná stezka pro chodce a cyklisty. Nový chodník bude připojen k chodníku podél silnice U35. Navazující společná stezka bude vedena zatevřenou plochou k MK ul. Krásenská, kde bude napojena na část společné stezky na místní komunikaci ul. Krásenská. Vystavbou chodníku bude vozovka zůsta, vznikne jednosměrná silnice, a to v úseku od vjezdu do areálu spol. ESAS AUTO po připojení k místní komunikaci ul. Zámecká. Šířka jízdního pásu jednosměrné komunikace bude min. 3,0 m.

Po posouzení předložené žádosti z hlediska požadavků ochrany veřejného zdraví dospěla Krajská hygienická stanice Zlínského kraje se sídlem ve Zlíně k závěru, že u uvedených věcí nejsou dotčeny zájmy Ji citelně podle zákona č. 258/2000 Sb., o ochraně veřejného zdraví a o změně některých souvisejících zákonů, ve znění pozdějších předpisů, ani podle jiných právních předpisů, neboť ve smyslu § 149 odst. 2 zákona č. 500/2004 Sb., správní řád, ve znění pozdějších předpisů, žádný zákon nezpracovává organ ochrany veřejného zdraví k vydání závazného stanoviska v dané věci.

Krajská hygienická stanice Zlínského kraje se sídlem ve Zlíně tak není v řízení o předmetné žádosti dotčeným správním úřadem podle § 77 zákona č. 258/2000 Sb., o ochraně veřejného zdraví, §. o

změně některých souvisejících zákonů, ve znění pozdějších předpisů, a proto závazné stanovisko podle šora citovaného ustanovení nevyrábívá.

Ing. Eva Urbanová
vedoucí oddělení hluku, EIA a IPPC

Počet listů: 1

Rozdělovník:
1x adresář (doručení do datové schránky)
1x KHS ZK – ÚP Veselín, oddělení hluku, EIA a IPPC



KRAJSKÉ ŘEDITELSTVÍ POLICIE Zlínského kraje

Generál odbor Veselín
Krajské ředitelství policie - Sank. dep. v/1010 Hl. z. z. k. v. k.

PCR15ETRP033467302



Č.j. KRPZ-125931-1-ČJ-2019-151506

Veselín 26. listopadu 2019

Počet listů: 1

Via-pds s.r.o.
Záměstí 1155/27
710 00 Ostrava

Chodůvkův na ul. Záměstí a ul. Krásenská - stavenisko
K č.j.
ze dne 10. listopadu 2019

Krajské ředitelství Zlínského kraje, dopravní inspektorát Veselín obdržel v elektronické podobě Vaše podání ve věci žádosti o stanovisko k územnímu a stavebnímu řízení. Toto podání bylo vyhodnoceno jako žádost ve smyslu § 16 odst. 2 zákona č. 131/1997 Sb., o pozemních komunikacích v platném znění (dále jen „zákon o pozemních komunikacích“).

Na základě těchto skutečností Krajské ředitelství policie Zlínského kraje, dopravní inspektorát Veselín, jako orgán státní správy ve věcech bezpečnosti a plynulosti provozu na pozemních komunikacích, v souladu s § 16 odst. 2 zákona o pozemních komunikacích.

S O U H L Á S Í

po posouzení předložené dokumentace a vydaním územního řízení a stavebního povolení u akce „Chodůvkův na ul. Záměstí a ul. Krásenská“ pro SO 101 – Chodůvkův, SO 102 – Ostrava vozovky, SO 301 – Úprava uličních vpustí k uvedené akci na parcelě č. 62/2, 61/5, 61/8, 61/7/50, 61/6/6, 79, 81/1, 84, 87/1, 87/2, 483, 925/20, 966/4, 966/13, 966/61, 966/82 v k.ú. Krásko nad Bečovem, investor Valašské Meziříčí, Náměstí 7, 757 01 Valašské Meziříčí dle projektové dokumentace, kterou vypracovala řa via-pds s.r.o., Záměstí 1155/27, 710 00 Ostrava s tím, že:

- samostatně sledují přípojnicí souvisejí namontovat formou chodůvkových přejezdů budou s výjimkou odstavčových příjezdů (malé šikma chodůvků, úsporný klasický střed proud) faktory pouze akorovým obrubníkem nebo státnou obrubou s lichoběžníkovým náběžkem při zachování přechodného provozu s nezmenšenou šířkou chodůvků o šířce nejméně 0,9m dle ČSN 73 6110/2/1;
- zhotovitel před zahájením prací, předloží na DI PCR Veselín návrh přechodného dopravního značení, zpracovaný dle zásad pro přechodné dopravní značení na pozemních komunikacích TP-66 a žádá příslušný státní úřad o vyřízení stanovení přechodného dopravního značení;
- zhotovitel dále požádá příslušný státní úřad o vydání stanovení místní úpravy provozu dle § 77 odst. 1 zákona č. 361/2000 Sb., o provozu na pozemních komunikacích a 10 pro umístění svícňů a vodorovného dopravního značení, či odstranění svícňů.

Uvedené stanovisko bylo vypracováno na žádost řa via-pds s.r.o., Záměstí 1155/27, 710 00 Ostrava, pro soubit územní a stavební řízení.

Bc. Antonín Křiváček
Digitální podpis
M. Antonín Křiváček
Číslo: 28.11.2019 07:41:22
Datum: 28.11.2019 07:41:22



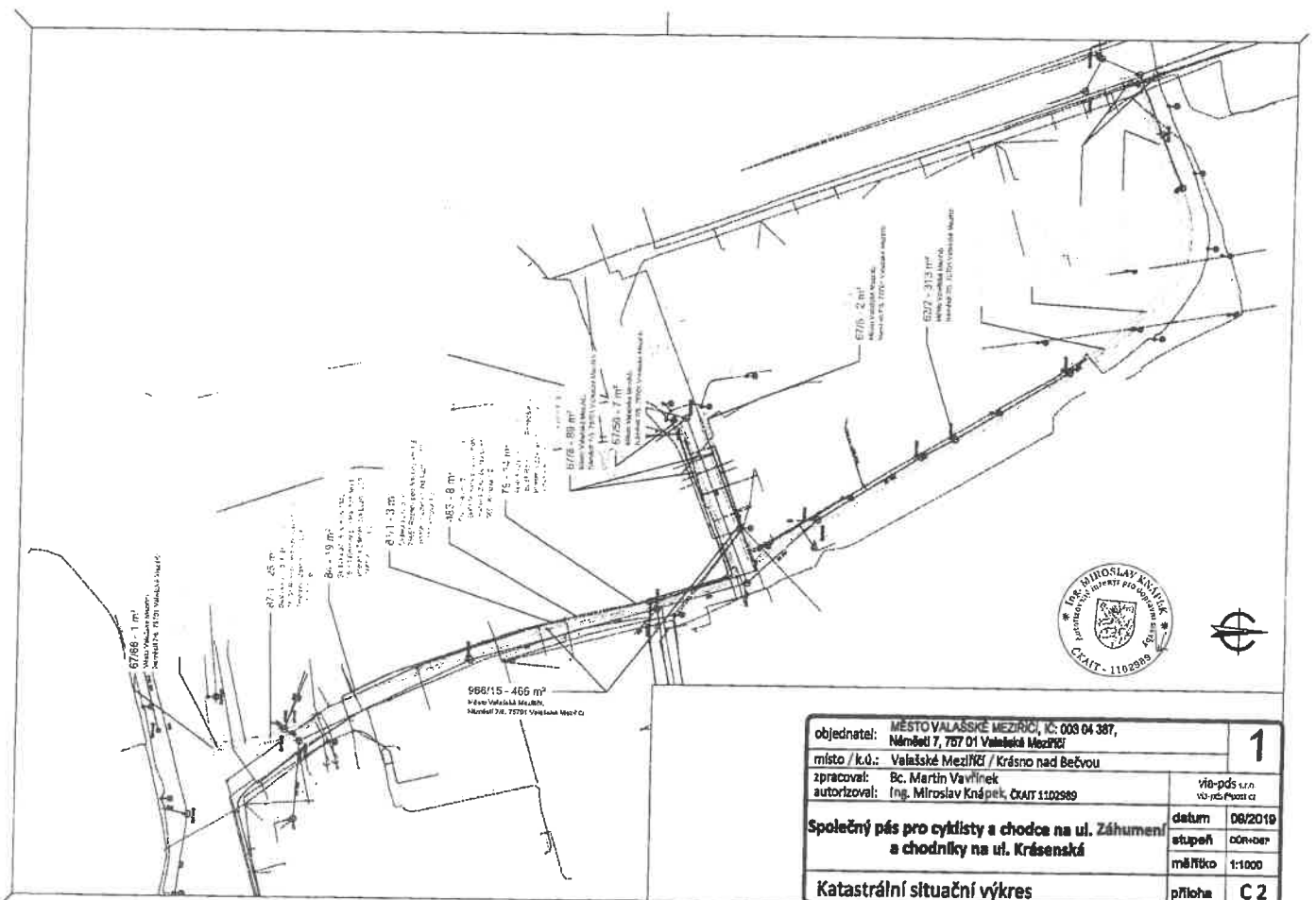
Hlávkova 1616
758 01 Veselín
ID DS: uhljckaw
Tel.: +420 874 600 238
E-mail: vadi.prc@seznam.cz

Zpracoval:
por. Bc. Antonín JAVOREK
dopřevní inženýr

inženýr: Mgr. Pavel CHLÁPEK
vedoucí

Rozdělovník:
MěÚ Valašské Meziříčí, Odbor stavebního řádu, Soudní 1221, 757 01 Valašské Meziříčí

(dokument poskytnut elektronickým způsobem)



objednatel: MĚSTO VALAŠSKÉ MEZÍŘÍČÍ, IČ: 003 04 387, Náměstí 7, 757 01 Valašské Meziříčí	1
místo / k.ú.: Valašské Meziříčí / Krásno nad Bečvou	
zpracoval: Bc. Martin Vavřínek	vít-pds s.r.l.
autorizoval: Ing. Miroslav Knápek, CRAT 1102989	vít-pds Pivová s.r.l.
Společný pás pro cyklisty a chodce na ul. Záhumení a chodník na ul. Krásenská	datum: 08/2019
	stupeň: 000-000
	měřítko: 1:1000
Katastrální situační výkres	příloha: C 2

