



Via-pds s.r.o.
Zámostní 1155/27
710 00 Ostrava 10



NAŠE ZNAČKA

VYŘIZUJE / LINKA

ODESLÁNO DNE

001111808117

Robert Daněk / 800 850 860

14. 12. 2020

Vyjádření k projektové dokumentaci ke stavbě ve smyslu energetického zákona a příslušných technických norem

Vážená paní, vážený pane,

dovolte nám, abychom reagovali na Vaši žádost ze dne 29. 11. 2020, ve které nás žádáte o vydání vyjádření k projektové dokumentaci pro účely územního rozhodnutí a stavebního povolení.

V zájmovém území k zamýšlené stavbě a/nebo s ní související činnosti na pozemku parcelní číslo viz. situace v katastrálním území Krásno nad Bečvou vedené pod **názvem Chodníky na ul. Záhumení a ul. Krásenská** se nachází zařízení podzemní vedení nízkého napětí a nadzemní vedení nízkého napětí (NN) v majetku provozovatele distribuční soustavy společnosti ČEZ Distribuce, a. s.

Sdělujeme Vám, že společnost ČEZ Distribuce, a. s., souhlasí s předloženou projektovou dokumentací.

Platnost tohoto souhlasu je vázána na dodržení následujících podmínek:

1. Před zahájením výkopových prací zažádá zhotovitel o vytýčení stávajícího kabelového vedení NN. Zemní práce budou prováděny v ochranném pásmu (OP) kabelového vedení NN zásadně ručně. V případě, že dojde odkrytí kabelového vedení, bude stavebníkem přizván zástupce společnosti ČEZ Distribuce a.s., který provede kontrolu uložení vedení a dohodne se zhotovitelem další postup. O této kontrole bude proveden záznam do stavebního deníku zhotovitele.
2. Před provedením záhozu výkopu v místech souběhu a křížení se zařízením DS musí být přizván zástupce ČEZ Distribuce a.s., který provede kontrolu před záhozem. O této kontrole bude proveden záznam do stavebního deníku zhotovitele.
3. Hloubka uložení stávajícího kabelového vedení NN bude i po realizaci stavby v souladu s normami ČSN 73 6005 a PNE 34 1050.
4. Po dobu provádění výkopových prací v blízkosti podpěrných bodů budou provedena taková opatření, která zajistí jejich stabilitu.


ČEZ Distribuce, a. s. Děčín - Děčín IV-Podmokly, Teplická 874/8, PSČ 405 02 | Kontaktní linka: 800 850 860 | e-mail: info@cezdistribuce.cz | www.cezdistribuce.cz | IČO: 24729035, DIČ: CZ24729035 | zapsaná v obchodním rejstříku vedeném Krajským soudem v Ústí nad Labem, sp. zn. B2145 | zásilací adresa: ČEZ Distribuce, a. s., Plzeň, Guldenerova 2577/19, PSČ 326 00

16. Toto vyjádření se nevztahuje na zařízení v majetku společností ČEZ ICT Services, a. s.,
a Telco Pro Services, a. s.

Platnost tohoto vyjádření je 1 rok od data vydání.

Zjistí-li provozovatel distribuční soustavy, že nejsou dodrženy stanovené podmínky, vyhrazuje si
právo kdykoli odvolat své souhlasné vyjádření.

S pozdravem



Ing. Libor Socha
Vedoucí oddělení SEM Sítě
ČEZ Distribuce, a. s.

 **DISTRIBUCE**

ČEZ Distribuce, a. s.
Děčín - Děčín IV-Podmokly
Teplá 874/8, PSČ 405 02
IČO: 277 22 035

247

5. Nadzemní vedení NN (do 1 kV) není chráněno ochranným pásmem, ale technickými normami, zejména PNE 33 3302 a ČSN EN 50423-1. Při činnostech prováděných v jeho blízkosti (práce v blízkosti) je nutné dodržet vzdálenosti dané ČSN EN 50110-1 ed. 2
6. Podmínkou pro zahájení činnosti v blízkosti zařízení distribuční soustavy, resp. v ochranném pásmu je platné sdělení o existenci zařízení v majetku společnosti ČEZ Distribuce, a. s., pro výše uvedené zájmové území, které získáte prostřednictvím Geoportálu (geoportal.cezdistribuce.cz), při dodržení podmínek uvedených ve sdělení a v tomto vyjádření.
7. V dostatečném časovém předstihu před zahájením prací je nutné podat žádost o udělení souhlasu s činností a umístěním stavby v blízkosti zařízení distribuční soustavy, resp. v ochranném pásmu. Postup a formulář je k dispozici na www.cezdistribuce.cz. Při realizaci stavby je nutné se řídit podmínkami, které budou stanoveny v případě kladného posouzení podané žádosti.
8. Místa křížení a souběhy ostatních zařízení a staveb se zařízeními energetickými, komunikačními sítěmi pro elektronickou komunikaci nebo zařízeními technické infrastruktury musí být vyprojektovány a provedeny v souladu s platnými normami a předpisy, zejména s ČSN 33 2000-5-52, ČSN EN 50110-1, ČSN EN 50341-1, ČSN EN 50423-3, ČSN 73 6005 a PNE 33 0000-6, PNE 33 3301, PNE 34 1050.
9. V případě nadzemního vedení nn budou pro stavby a konstrukce dodrženy odstupové vzdálenosti uvedené v PNE 33 3302 a hranu výkopu doporučujeme při realizaci stavby umístit min. 1 m od základové části podpěrného bodu.
10. Při realizaci stavby a/nebo provádění související činnosti nesmí dojít v žádném případě k nebezpečnému přiblížení osob, věcí, zařízení nebo mechanismů a strojů k živým částem pod napětím, tj. musí být dodržena minimální vzdálenost 1 m od živých částí zařízení nn, 2 m od vedení vn a 3 m od vedení vvn (dle PNE 33 0000-6), pokud není větší vzdálenost stanovena v jiném předpisu (např. ČSN ISO 12480-1). V případě, že nebude možné tuto vzdálenost dodržet, je žadatel povinen požádat o vypnutí předmětného elektrického zařízení, případně o dočasné zaizolování vodičů nn.
11. Pracovníci provádějící práce budou prokazatelně poučeni o nebezpečí, které hrozí při nedodržení bezpečnostních předpisů. S ohledem na provádění prací v blízkosti zařízení distribuční soustavy, resp. v ochranném pásmu upozorňujeme na možnost nebezpečných vlivů od elektrického zařízení. Opatření proti těmto vlivům je na straně žadatele, dodavatele prací nebo jimi pověřených osobách. ČEZ Distribuce, a. s., nepřevezme žádnou zodpovědnost za případné škody, které vzniknou následkem poruchy nebo havárie elektrického zařízení za nepředvídaných okolností nebo nedodržením výše uvedených podmínek.
12. Stavbou nebude narušeno stávající uzemnění nadzemního vedení ani statika podpěrných bodů. Nebude-li možné toto dodržet je nutné situaci řešit formou přeložky zařízení distribuční soustavy ve smyslu § 47 zákona č. 458/2000 Sb., v platném znění.
13. Umístěním stavby nesmí dojít ke ztížení přístupu našich pracovníků a pracovníků námi pověřených firem k zařízení v majetku společnosti ČEZ Distribuce, a. s. Při případné úpravě povrchu nesmí dojít ke změně výškové nivelity země oproti současnému stavu.
14. Musí být dodrženy Podmínky pro práce v ochranných pásmech zařízení, které jsou v platném znění k dispozici na www.cezdistribuce.cz, popř. jsou součástí vydaného sdělení o existenci zařízení v majetku společnosti ČEZ Distribuce, a. s.
15. Dojde-li k obnažení podzemního vedení nebo k poškození energetického zařízení, sítě pro elektronickou komunikaci nebo zařízení se sítí pro elektronickou komunikaci související nebo zařízení technické infrastruktury ve vlastnictví ČEZ Distribuce, a. s., nahlaste nám prosím tuto skutečnost bezodkladně jako poruchu na bezplatnou linku 800 850 860. Poškození nebo mimořádné události způsobené na zařízení žadatelem, dodavatelem prací nebo jimi pověřenými osobami budou opraveny na náklady viníka. Zahrnutí poškozených míst podzemního vedení může být provedeno pouze po souhlasu vydaném společností ČEZ Distribuce, a. s.

**VYJÁDŘENÍ O EXISTENCI SÍTĚ ELEKTRONICKÝCH KOMUNIKACÍ
společnosti Česká telekomunikační infrastruktura a.s.
(„Vyjádření“)**

**A VŠEOBECNÉ PODMÍNKY OCHRANY SÍTĚ ELEKTRONICKÝCH KOMUNIKACÍ
společnosti Česká telekomunikační infrastruktura a.s.
(„Všeobecné podmínky ochrany SEK“)**

toto Vyjádření a Všeobecné podmínky ochrany SEK je vydané dle ustanovení § 101 zákona č. 127/2005 Sb., o elektronických komunikacích a o změně některých souvisejících zákonů, v účinném znění („**Zákon o elektronických komunikacích**“), a dle ustanovení § 161 zákona č. 183/2006 Sb., o územním plánování a stavebním řádu, v účinném znění („**Stavební zákon**“), a dle příslušných ustanovení zákona č. 89/2012 Sb., občanský zákoník, v účinném znění („**Občanský zákoník**“)

Číslo jednací: 805928/19

Číslo žádosti: 0119 622 866 („Žádost“)

Název akce („Stavba“)	Chodníky na ul. Záhumení a ul. Krásenská	
Důvod vydání Vyjádření („Důvod vyjádření“)	Společné územní a stavební řízení	
Žadatel	via-pds s.r.o.	
Stavebník	Město Valašské Meziříčí, Náměstí 7/5, Valašské Meziříčí, 75701	
Zájmové území	Okres	Vsetín
	Obec	Valašské Meziříčí
	Kat. území / č. parcely	Krásno nad Bečvou
Platnost Vyjádření	13. 11. 2021 („Den konce platnosti Vyjádření“)	

Žadatel Žádostí určil a vyznačil Zájmové území, jakož i určil Důvod Vyjádření.

Na základě určení a vyznačení Zájmového území Žadatelem a na základě určení Důvodu Vyjádření vydává společnost Česká telekomunikační infrastruktura a.s. následující Vyjádření:

Dojde ke střetu se sítí elektronických komunikací (dále jen „SEK“) společnosti **Česká telekomunikační infrastruktura a.s.**

- (I) Na Žadatelem určeném a vyznačeném Zájmovém území se vyskytuje SEK společnosti Česká telekomunikační infrastruktura a.s.;
- (II) Společnost Česká telekomunikační infrastruktura a.s. **za podmínky splnění bodu (III)** tohoto Vyjádření **souhlasí**, aby Stavebník a/nebo Žadatel, je-li Stavebníkem v Zájmovém území vyznačeném v Žádosti, provedl Stavbu a/nebo činnosti povolené příslušným správním rozhodnutím vydaným dle Stavebního zákona;
- (III) Stavebník a/nebo Žadatel, je-li Stavebníkem, je povinen
 - (i) dodržet tyto níže uvedené podmínky, které byly stanovené POS, tak jak je tento označen ve Všeobecných podmínkách ochrany SEK
 - V místech nových vjezdů a parkovacích stání uložte kabelové vedení do chrániček. Založte rezervní chráničku PE 110 mm. Chráničky uložte tak, aby přesahovaly alespoň 0,5m za okraj zpevněné pojezdové plochy.
 - Nad kabelovou trasou neukládejte podélné obrubníky, ani jejich betonový základ.
 - Zpevněné povrchy nad kabelovou trasou proveďte tak, aby povrch nad kabelovou trasou byl rozebíratelný.; a

Číslo jednací: 805928/19

Číslo žádosti: 0119 622 866

- (ii) řídit se Všeobecnými podmínkami ochrany SEK, které jsou nedílnou součástí Vyjádření;
- (IV) Pro případ, že bude nezbytné přeložení SEK, zajistí vždy takové přeložení SEK její vlastník, společnost Česká telekomunikační infrastruktura a.s. Stavebník, který vyvolal překládku SEK je dle ustanovení § 104 odst. 17 Zákona o elektronických komunikacích povinen uhradit společnosti Česká telekomunikační infrastruktura a.s. veškeré náklady na nezbytné úpravy dotčeného úseku SEK, a to na úrovni stávajícího technického řešení;
- (V) Pro účely přeložení SEK dle bodu (IV) tohoto Vyjádření je Stavebník povinen uzavřít se společností Česká telekomunikační infrastruktura a.s. Smlouvu o realizaci překládky SEK.

Vyjádření je platné pouze pro Zájmové území určené a vyznačené Žadatelem, jakož i pro Důvod Vyjádření stanovený a určený Žadatelem v Žádosti.

Vyjádření pozbývá platnosti i) v Den konce platnosti Vyjádření, ii) změnou rozsahu Zájmového území či změnou Důvodu Vyjádření uvedeného v Žádosti a/nebo iii) jakýmkoliv porušením kterékoliv povinnosti stanovené Všeobecnými podmínkami ochrany SEK, to vše v závislosti na tom, která ze skutečností rozhodná pro pozbytí platnosti Vyjádření nastane nejdříve.

Společnost Česká telekomunikační infrastruktura a.s. vydáním tohoto Vyjádření poskytla Žadateli pro Žadatelem určené a vyznačené Zájmové území veškeré informace o SEK dostupné společnosti Česká telekomunikační infrastruktura a.s. ke dni podání Žádosti.

Ze strany společnosti Česká telekomunikační infrastruktura a.s. může v některých případech docházet ke zpracování Vašich osobních údajů. Ke zpracování Vašich osobních údajů dochází vždy v souladu s platnými právními předpisy. Konkrétní zásady a podmínky zpracování osobních údajů společností Česká telekomunikační infrastruktura a.s. jsou dostupné na <https://www.cetin.cz/zasady-ochrany-osobnich-udaju>.

V případě dotazů k Vyjádření kontaktujte prosím asistenční linku 238 461 111.

Přílohami Vyjádření jsou:

- *Všeobecné podmínky ochrany SEK*
- *Informace k vytýčení SEK ve vlastnictví společnosti Česká telekomunikační infrastruktura a.s.*
- *Situační výkres (obsahuje Zájmové území určené a vyznačené Žadatelem a výřezy účelové mapy SEK)*

Vyjádření vydala společnost **Česká telekomunikační infrastruktura a.s.** dne: 13. 11. 2019.



Česká telekomunikační infrastruktura a.s.
Olšanská 2681/6
130 00 Praha 3
DIČ: CZ04084063

96

VŠEOBECNÉ PODMÍNKY OCHRANY SÍTĚ ELEKTRONICKÝCH KOMUNIKACÍ společnosti Česká telekomunikační infrastruktura a.s.

1. PLATNOST VŠEOBECNÝCH PODMÍNEK

- i) Tyto Všeobecné i podmínky ochrany sítě elektronických komunikací (dále jen „VPOSEK“) tvoří součást Vyjádření (jak je tento pojem definován níže v článku 2 VPOSEK).
- ii) V případě rozporu mezi Vyjádřením a těmito VPOSEK mají přednost ustanovení Vyjádření, pokud není těmito VPOSEK stanoveno jinak.

2. DEFINICE

Níže uvedené termíny, jsou-li použity v těchto VPOSEK a uvozeny velkým písmenem, mají následující význam, není-li těmito VPOSEK a/nebo Příslušnými požadavky stanoveno výslovně jinak:

„**CETIN**“ znamená Česká telekomunikační infrastruktura a.s. se sídlem Olšanská 2681/6, Praha 3 PSČ 130 00, IČO: 04084063, zapsaná v obchodním rejstříku vedeném Městským soudem v Praze pod spz. B 20623;

„**Den**“ je kalendářní den;

„**Kabelovod**“ podzemní zařízení sestávající se z tělesa Kabelovodu a kabelových komor, sloužící k zatahování kabelů a ochranných trubek;

„**Občanský zákoník**“ znamená zákon č. 89/2012 Sb., občanský zákoník, v účinném znění;

„**POS**“ je zaměstnanec společnosti CETIN, pověřený ochranou sítě, Josef Zapalač, tel.: 602 405 159, e-mail: josef.zapalac@cetin.cz;

„**Pracovní den**“ znamená Den, kromě soboty, neděle, a státních svátků a ostatních svátků ve smyslu zákona č. 245/2000 Sb., o státních svátcích, o významných dnech a o dnech pracovního klidu, v účinném znění;

„**Příslušné požadavky**“ znamená jakýkoli a každý příslušný právní předpis, vč. technických norem, nebo normativní právní akt veřejné správy či samosprávy, nebo jakékoli rozhodnutí, povolení, souhlas nebo licencí, včetně podmínek, které s ním souvisí;

„**Překládka**“ je stavba spočívající ve změně trasy vedení SEK ve vlastnictví CETIN nebo přemístění zařízení SEK ve vlastnictví CETIN; Stavebník, který Překládku vyvolal, je dle ustanovení § 104 odst. 17 Zákona o elektronických komunikacích povinen uhradit společnosti CETIN veškeré náklady na nezbytné úpravy dotčeného úseku SEK, a to na úrovni stávajícího technického řešení;

„**SEK**“ je síť elektronických komunikací ve vlastnictví CETIN;

„**Stavba**“ je stavba a/nebo činnosti ve vztahu, k níž bylo vydáno Vyjádření, a je prováděna Stavebníkem a/nebo Žadatelem v souladu s Příslušnými požadavky, povolená příslušným správním rozhodnutím vydaným dle Stavebního zákona;

„**Stavebník**“ je osoba takto označená ve Vyjádření;

„**Stavební zákon**“ je zákon č. 183/2006 Sb., o územním plánování a stavebním řádu, v účinném znění;

„**Vyjádření**“ je vyjádření o existenci sítě elektronických komunikací vydané společností CETIN dne 13. 11. 2019 pod č.j. 805928/19;

„**Zájmové území**“ je území označené Žadatelem a/nebo Stavebníkem v Žádosti;

„**Situační výkres**“ je výkres, který je přílohou Vyjádření a obsahuje Zájmové území určené a vyznačené Žadatelem v Žádosti a výřezy účelové mapy SEK;

„**Zákon o elektronických komunikacích**“ je zákon č. 127/2005 Sb., o elektronických komunikacích a o změně některých souvisejících zákonů, v účinném znění;

„**Žadatel**“ je osoba takto označená ve Vyjádření.

„**Žádost**“ je žádost, kterou Žadatel a/nebo Stavebník požádal CETIN o vydání Vyjádření.

3. PLATNOST A ÚČINNOST VPOSEK

Tyto VPOSEK jsou platné a účinné Dnem odeslání Vyjádření na i) adresu elektronické pošty Stavebníka a/nebo Žadatele uvedenou v Žádosti nebo ii) adresu pro doručení prostřednictvím poštovní přepravy uvedenou Stavebníkem a/nebo Žadatelem v Žádosti.

4. OBECNÁ PRÁVA A POVINNOSTI STAVEBNÍKA A/NEBO ŽADATELE

(i) Stavebník, Žadatel je výslovně srozuměn s tím, že SEK je veřejně prospěšným zařízením, byla zřízena ve veřejném zájmu a je chráněna Příslušnými požadavky.

(ii) SEK je chráněna ochranným pásmem, jehož rozsah je stanoven (a) ustanovením § 102 Zákona o elektronických komunikacích a/nebo (b) právními předpisy účinnými před Zákonom o elektronických komunikacích, není-li Příslušnými požadavky stanoveno jinak.

(iii) Stavebník, Žadatel nebo jím pověřená třetí osoba, je povinen při provádění Stavby nebo jiných prací, při odstraňování havárií a projektování staveb, řídit se Příslušnými požadavky, správnou praxí v oboru stavebnictví a technologickými postupy a je povinen učinit veškerá nezbytná opatření vyžadovaná Příslušnými požadavky k ochraně SEK před poškozením. Povinnosti dle tohoto odstavce má Stavebník rovněž ve vztahu k SEK, které se nachází mimo Zájmové území.

(iv) Při zjištění jakéhokoliv rozporu mezi údaji v Situačním výkresu, který je přílohou Vyjádření a skutečným stavem, je Stavebník a/nebo Žadatel povinen bez zbytečného odkladu, nejpozději Den následující po zjištění takové skutečnosti, zjištěný rozpor oznámit POS.

(v) Stavebník, Žadatel nebo jím pověřená třetí osoba, je povinen každé poškození či krádež SEK bezodkladně, nejpozději Den následující po zjištění takové skutečnosti, oznámit takovou skutečnost dohledovému centru společnosti CETIN na telefonní číslo +420 238 464 190.

(vi) Bude-li Stavebník, Žadatel nebo jím pověřená třetí osoba na společnosti CETIN požadovat, aby se jako účastník správního řízení, pro jehož účely bylo toto Vyjádření vydáno, vzdala práva na odvolání proti rozhodnutí vydanému ve správním řízení, je oprávněn kontaktovat POS.

5. POVINNOSTI STAVEBNÍKA PŘI PŘÍPRAVĚ STAVBY

(i) Při projektování Stavby je Stavebník povinen zajistit, aby projektová dokumentace Stavby (i) zohledňovala veškeré požadavky na ochranu SEK vyplývající z Příslušných požadavků, zejména ze Zákona o elektronických komunikacích a Stavebního zákona, (ii) respektovala správnou praxi v oboru stavebnictví a technologické postupy a (iii) umožňovala, aby i po provedení a umístění Stavby dle takové projektové dokumentace byla společnost CETIN, jako vlastník SEK schopna bez jakýkoliv omezení a překážek provozovat SEK, provádět údržbu a opravy SEK.

(ii) Nebude-li možné projektovou dokumentací zajistit některý, byť i jeden z požadavků dle předchozího odstavce (i) a/nebo umístění Stavby by mohlo způsobit, že nebude naplněn některý, byť i jeden z požadavků dle předchozího odstavce (i), vyvolá Stavebník Překládku.

(iii) Při projektování Stavby, která se nachází nebo je u ní zamýšleno, že se bude nacházet v ochranném pásmu radiových tras společnosti CETIN a překračuje výšku 15 m nad zemským povrchem, a to včetně dočasných objektů zařízení staveniště (jeřáby, konstrukce, atd.) je Stavebník povinen písemně kontaktovat POS za účelem získání konkrétního stanoviska a podmínek k ochraně radiových tras společnosti CETIN a pro určení, zda Stavba vyvolá Překládku. Ochranné pásmo radiových tras v šíři 50m je zakresleno do situačního výkresu, který je součástí tohoto Vyjádření.

VŠEOBECNÉ PODMÍNKY OCHRANY SÍTĚ ELEKTRONICKÝCH KOMUNIKACÍ společnosti Česká telekomunikační infrastruktura a.s.

- (iv) Pokud se v Zájmovém území nachází podzemní silové vedení (NN) ve vlastnictví společnosti CETIN, je Stavebník povinen ve vztahu k projektové dokumentaci zajistit totéž, co je uvedeno pod písm (i) tohoto článku 5, přičemž platí, že Stavebník vyvolá Překládku v případech uvedených pod písm (ii) tohoto článku 5.
- (v) Stavebník je povinen při projektování Stavby, která je stavbou (a) zařízení silových elektrických sítí (VN, VVN a ZVVN) a/nebo (b) trakčních vedení, provést výpočet či posouzení rušivých vlivů na SEK, zpracovat ochranná opatření, to vše dle a v souladu s Příslušnými požadavky. Stavebník je povinen nejpozději třicet (30) Dnů před podáním žádosti o vydání příslušného správního rozhodnutí k umístění Stavby dle Stavebního zákona předat POS výpočet či posouzení rušivých vlivů na SEK a zpracovaná ochranná opatření.
- (vi) Je-li Stavba v souběhu s Kabelovodem, nebo Kabelovod kříží, je Stavebník povinen nejpozději ke Dni, ke kterému započne se zpracováním projektové dokumentace ke Stavbě, oznámit POS a projednat s POS (a) veškeré případy, kdy trajektorie podvrtná a protlaků budou vedeny ve vzdálenosti menší, než je 1,5 m od Kabelovodu a (b) jakékoliv výkopové práce, které budou nebo by mohly být vedeny v úrovni či pod úrovní Kabelovodu nebo kabelové komory.
- (vii) Je-li Stavba umístěna nebo má být umístěna v blízkosti Kabelovodu, ve vzdálenosti menší, než jsou 2 m nebo kříží-li Stavba Kabelovod ve vzdálenosti menší, než je 0,5 m nad nebo kdekoliv pod Kabelovodem, je Stavebník povinen předložit POS k posouzení zakreslení Stavby v příčných řezech, přičemž do příčného řezu je Stavebník rovněž povinen zakreslit profil kabelové komory.
- 6. POVINNOSTI STAVEBNÍKA PŘI PROVÁDĚNÍ STAVBY**
- (i) Stavebník je před započítím jakýchkoliv zemních prací ve vztahu ke Stavbě povinen vytyčit trasu SEK na terénu dle Příslušných požadavků a dle Stavebního zákona. S vytyčenou trasou SEK je Stavebník povinen seznámit všechny osoby, které budou anebo by mohly zemní práce ve vztahu ke Stavbě provádět. V případě porušení této povinnosti bude Stavebník odpovědný společnosti CETIN za náklady a škody, které porušením této povinnosti společnosti CETIN vzniknou a je povinen je společností CETIN uhradit.
- (ii) Pět (5) Pracovních dní před započítím jakýchkoliv prací ve vztahu ke Stavbě je Stavebník povinen oznámit společnosti CETIN, že zahájí práce či činnosti ve vztahu ke Stavbě. Písemné oznámení dle předchozí věty zašle Stavebník na adresu elektronické pošty POS a bude obsahovat minimálně číslo jednací Vyjádření a kontaktní údaje Stavebníka.
- (iii) Stavebník je povinen zabezpečit a zajistit SEK proti mechanickému poškození, a to zpravidla dočasným umístěním silničních betonových panelů nad kabelovou trasou SEK. Do doby, než je zajištěna a zabezpečena ochrana SEK proti mechanickému poškození, není Stavebník oprávněn přejíždět vozidly nebo stavební mechanizací kabelovou trasu SEK. Při přepravě vysokých nákladů nebo při projíždění stroji, vozidly či mechanizací pod nadzemním vedením SEK je Stavebník povinen prověřit, zda výška nadzemního vedení SEK je dostatečná a umožňuje spolehlivý a bezpečný způsob přepravy nákladu či průjezdu strojů, vozidel či mechanizace.
- (iv) Při provádění zemních prací v blízkosti SEK je Stavebník povinen postupovat tak, aby nedošlo ke změně hloubky uložení nebo prostorového uspořádání SEK. V místech, kde SEK vystupuje ze země do budovy, rozváděče, na sloup apod. je Stavebník povinen vykonávat zemní práce se zvýšenou mírou opatrnosti, výkopové práce v blízkosti sloupů nadzemního vedení SEK je Stavebník povinen provádět v takové vzdálenosti od sloupu nadzemního vedení SEK, která je dostatečná k tomu, aby nedošlo nebo nemohlo dojít k narušení stability sloupu nadzemního vedení SEK. Stavebník je povinen zajistit, aby jakoukoliv jeho činností nedošlo bez souhlasu a vědomí společnosti CETIN (a) ke změně nivelety terénu, a/nebo (b) k výsadbě trvalých porostů, a/nebo (c) ke změně rozsahu a změně konstrukce zpevněných ploch. Pokud došlo k odkrytí SEK, je Stavebník povinen SEK po celou dobu odkrytí náležitě zabezpečit proti prověšení, poškození a odcizení.
- (v) Zjistí-li Stavebník kdykoliv během provádění prací ve vztahu ke Stavbě jakýkoliv rozpor mezi údaji v projektové dokumentaci a skutečností, je povinen bezodkladně přerušit práce a oznámit zjištěný rozpor na adresu elektronické pošty POS. Stavebník není oprávněn pokračovat v pracích ve vztahu ke Stavbě do doby, než získá písemný souhlas POS s pokračováním prací.
- (vi) Stavebník není bez předchozího písemného souhlasu společnosti CETIN oprávněn manipulovat s kryty kabelových komor, jakkoliv zakrývat vstupy do kabelových komor, a to ani dočasně, vstupovat do kabelových komor, jakkoliv manipulovat s případně odkrytými prvky SEK či s jakýmkoliv jiným zařízením se SEK souvisejícím. Rovněž bez předchozího písemného souhlasu společnosti CETIN není Stavebník oprávněn umístit nad trasou Kabelovodu jakoukoliv jinou síť technické infrastruktury v podélném směru.
- (vii) Byla-li v souladu s Vyjádřením a těmito VPOSEK odkryta SEK je Stavebník povinen tři (3) Pracovní dny před zakrytím SEK písemně oznámit POS zakrytí SEK a vyzvat ho ke kontrole před zakrytím. Oznámení Stavebníka dle předchozí věty musí obsahovat minimálně předpokládaný Den zakrytí, číslo jednací Vyjádření a kontaktní údaje Stavebníka. Stavebník není oprávněn provést zakrytí do doby, než získá písemný souhlas POS se zakrytím.
- 7. ROZHODNÉ PRÁVO**
- Vyjádření a VPOSEK se řídí českým právem, zejména Občanským zákoníkem, Zákonem o elektronických komunikacích a Stavebním zákonem. Veškeré spory z Vyjádření či VPOSEK vyplývající budou s konečnou platností řešeny u příslušného soudu České republiky.
- 8. PÍSEMNÝ STYK**
- Písemným stykem či pojmem „písemně“ se pro účely Vyjádření a VPOSEK rozumí předání zpráv jedním z těchto způsobů:
- v listinné podobě;
 - e-mailovou zprávou s uznávaným elektronickým podpisem dle zák. č. 297/2016 Sb., o službách vytvářejících důvěru pro elektronické transakce, v účinném znění; a/nebo e-mailovou zprávou zaslanou na adresu POS.
- 9. ZÁVĚREČNÁ USTANOVENÍ**
- (i) Stavebník, Žadatel nebo jím pověřená třetí osoba je počinaje Dnem převzetí Vyjádření povinen užít informace a data uvedená ve Vyjádření pouze a výhradně k účelu, pro který mu byla tato poskytnuta. Stavebník, Žadatel nebo jím pověřená třetí osoba není oprávněn informace a data rozmnožovat, rozšiřovat, pronajímat, půjčovat či jinak umožnit jejich užívání třetí osobou bez předchozího písemného souhlasu společnosti CETIN.
- (ii) Pro případ porušení kterékoliv z povinností Stavebníka, Žadatele nebo jím pověřené třetí osoby, založené Vyjádřením /nebo těmito VPOSEK je Stavebník, Žadatel či jím pověřená třetí osoba odpovědný za veškeré náklady a škody, které společnosti CETIN vzniknou porušením povinnosti Stavebníka, Žadatele nebo jím pověřené třetí osoby.

Číslo jednací: 805928/19

Číslo žádosti: 0119 622 866

Informace k vytyčení SEK

V případě požadavku na vytyčení SEK ve vlastnictví společnosti CETIN se, prosím, obraťte na společnosti uvedené níže:

Česká telekomunikační infrastruktura a.s. - středisko Morava střed

se sídlem: Olšanská 2681/6, Praha 3, PSČ 13000

IČ: 04084063

DIČ: CZ04084063

kontakt: tel: 238461640 obslužná doba po-pa 7 - 15 hod

Vegacom, a.s. - výhradní dodavatel společnosti Česká telekomunikační infrastruktura a.s.

se sídlem: Velkomoravská 87, 695 01 Hodonín

IČ: 25788680

DIČ: CZ25788680

kontakt: Jaroslav Kovalčík, mobil: 725936197, e-mail: kovalcik@vegacom.cz
Luboš Bodzik, mobil: 603855439, e-mail: bodzik@vegacom.cz**ALPROTEL GROUP, s.r.o.**

se sídlem: Dobrá 543 Frýdek-Místek PSČ 739 51

IČ: 25863037

DIČ: CZ25863037

kontakt: Libor Kašperlík, mobil: 602783894, e-mail: kasperlik@alprotel.cz

ELTEKO, spol. s r.o.

se sídlem: bří Jaroňků 4063, 760 01 Zlín

IČ: 46342401

DIČ:

kontakt: Pavel Hrabovský, mobil: 603 226 502, e-mail: vytycovani@seznam.cz

GIS-STAVINVEX, a.s.

se sídlem: Pražská 1156, Pelhřimov

IČ: 25163558

DIČ: CZ25163558

kontakt: Petr Novák, mobil: 737 286 334, tel/fax: 596 541 102, e-mail: ostrava@gis-stavinvox.cz

KATES, spol. s r.o.

se sídlem: Důlní 889, 735 35 Horní Suchá

IČ: 47680954

DIČ:

kontakt: Stanislav Knebl, tel.: 596426011, mobil: 736626762, e-mail: knebl.kates@seznam.cz

Michlovský-stavební s.r.o.

se sídlem: Salaš 99, 763 51 Zlín

IČ: 27714080

DIČ: CZ 27714080

kontakt: Jan Stupka, tel.: 577125055, mobil: 605200751, e-mail: stupka@michlovsky.cz

Milan Kočvara

se sídlem: Osvoboditelů 1200, 742 21 Kopřivnice

IČ: 63341620

DIČ:

kontakt: Milan Kočvara, mobil: 602439837, e-mail: vytyceni@seznam.cz

NOVOMONT s.r.o.

se sídlem: 8.května 31, 787 01 Šumperk

IČ: 25394525

DIČ: CZ25394525

kontakt: Oldřich Slavíček, mobil: 777333596, e-mail: o.slavicek@atlas.cz

Číslo jednací: 805928/19

Číslo žádosti: 0119 622 866

OPTOMONT, a.s.

se sídlem: Na Najmanské 915, 710 00 Ostrava

IČ: 25355759

DIČ: CZ25355759

kontakt: Bogdan Kaleta, tel.: 558340911, mobil: 721521807, e-mail: bogdan.kaleta@optomont.cz

Rostislav Synek

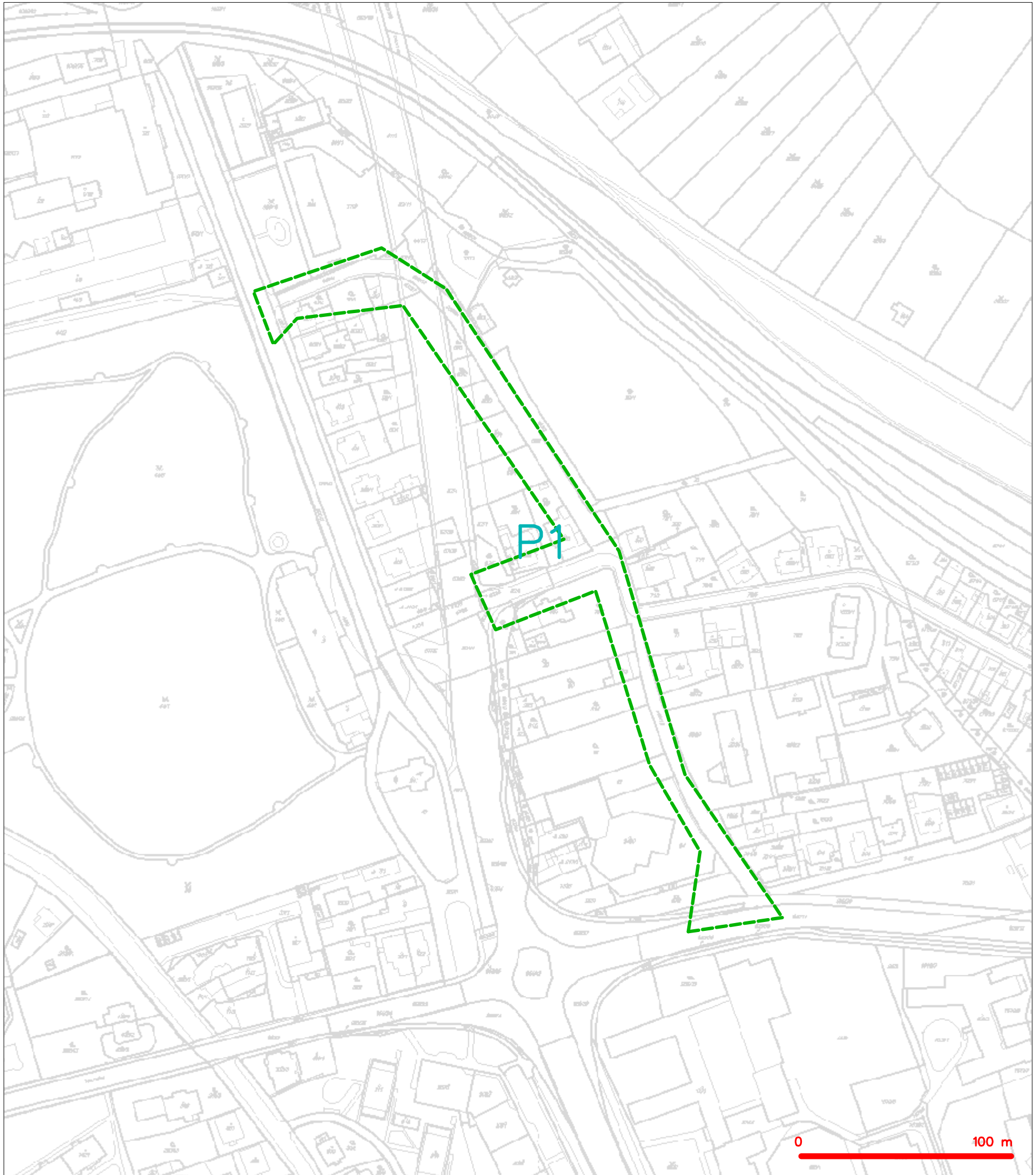
se sídlem: Komenského 538, 798 52 Konice

IČ: 48465518

DIČ:

kontakt: Rostislav Synek, mobil: 776578678, e-mail: rostislav.synek@seznam.cz

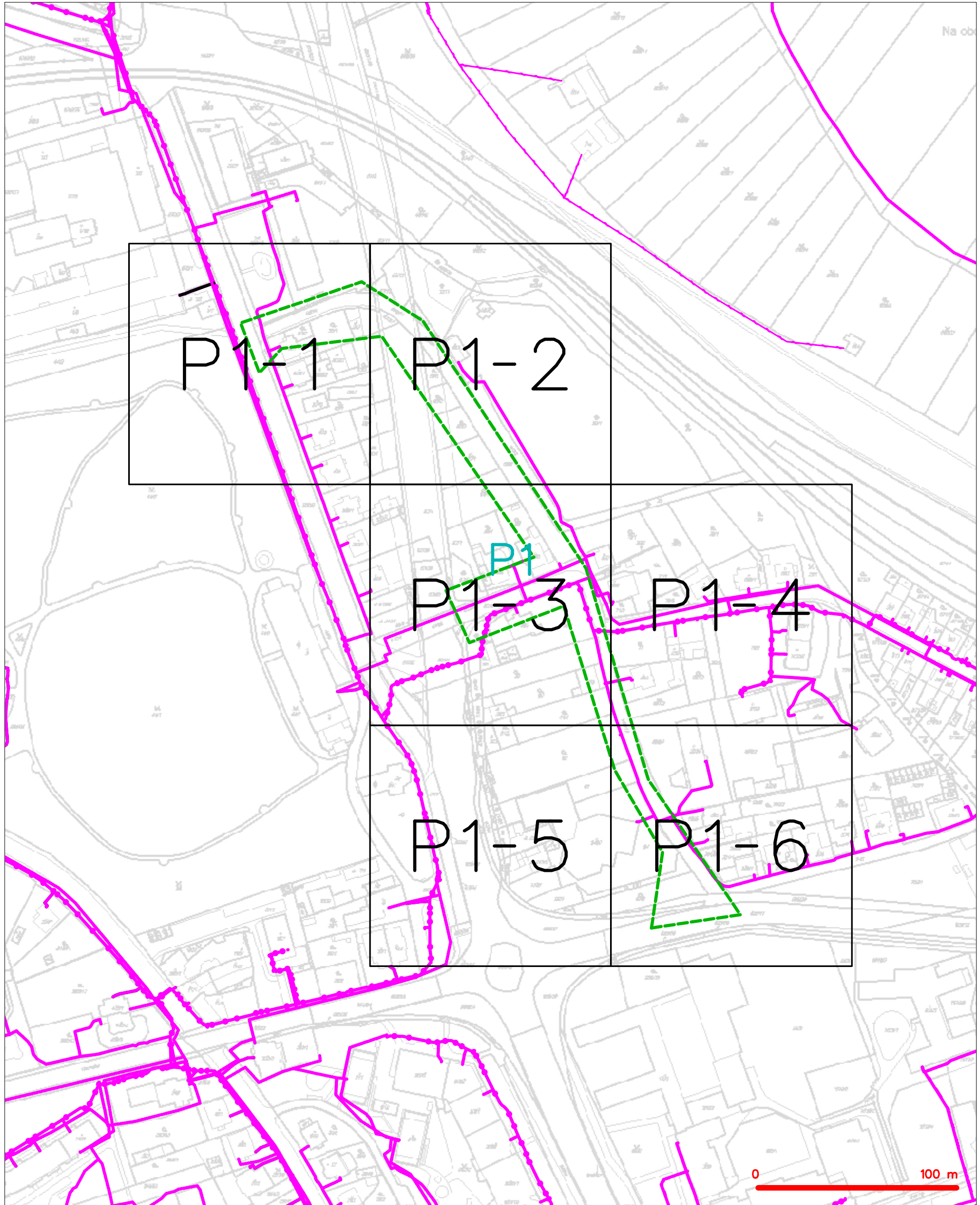
SITUAČNÍ VÝKRES - ZÁJMOVÉ ÚZEMÍ



LEGENDA
----- hranice zájmového území k vyjádření


Česká telekomunikační infrastruktura a.s.
Olšanská 2681/6
130 00 Praha 3
DIČ: CZ04084063
96

SITUAČNÍ VÝKRES - POLYGON 1



LEGENDA

- | | | | |
|--|---|--|---|
| | hranice zájmového území k vyjádření | | nezaměřený průběh optického kabelu, HDPE trubky |
| | NV přípojka, území s NV přípojkou CETIN | | nebo souběh optického a metalického kabelu |
| | zaměřený průběh metalického kabelu | | radiové sítě, ochranné pásmo radiové sítě |
| | zaměřený průběh optického kabelu, HDPE trubky | | nadzemní sítě |
| | nebo souběh optického a metalického kabelu | | neprovazované sítě |
| | nezaměřený průběh metalického kabelu | | podzemní sítě cizí |
| | nadzemní sítě cizí | | sítě s NV |
| | | | koléktor, kabelovod |

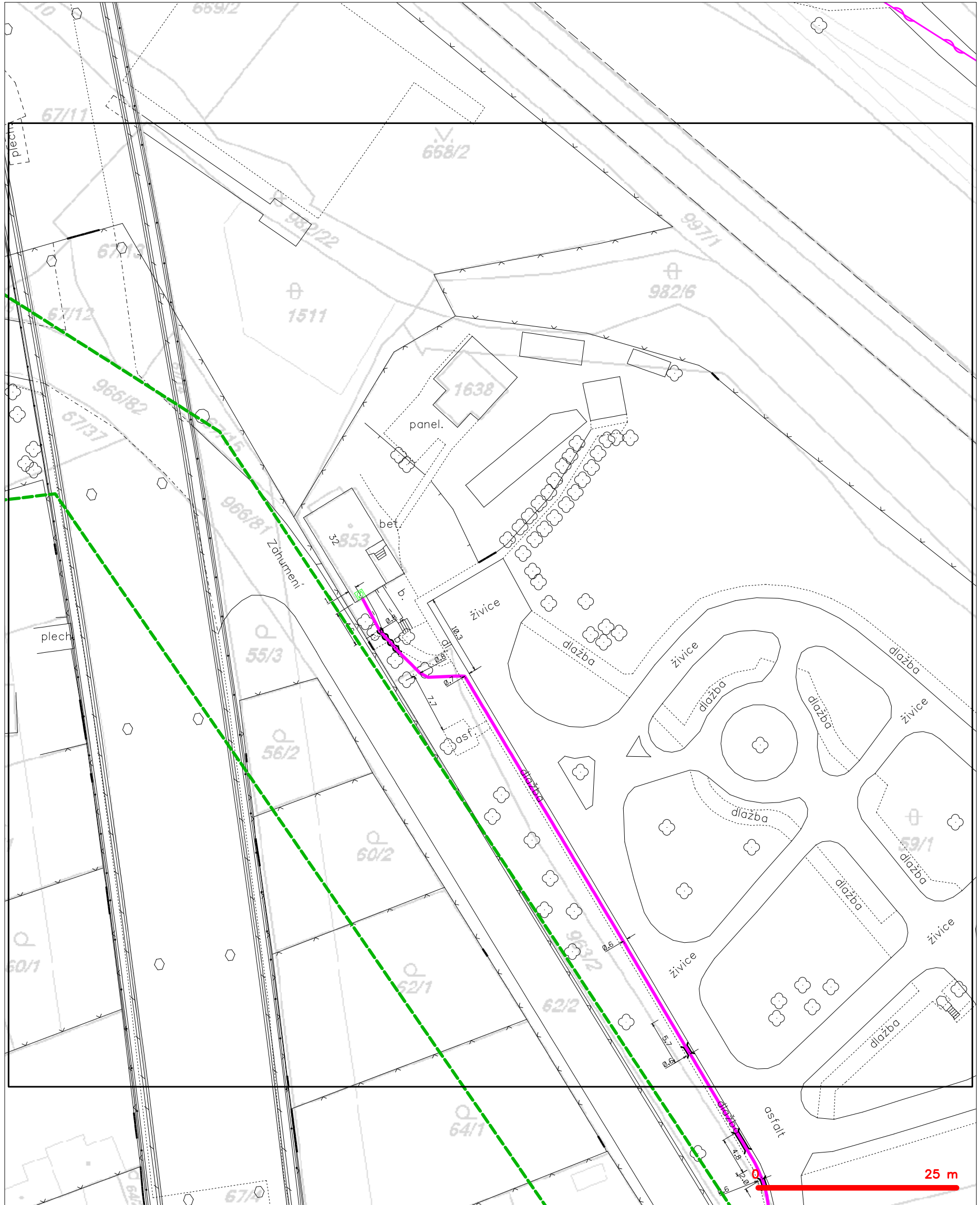
SITUAČNÍ VÝKRES - POLYGON 1, list kladu P1-1



LEGENDA

- | | |
|--|---|
| <ul style="list-style-type: none"> --- hranice zájmového území k vyjádření --- NN přípojka, území s NN přípojkou CETIN --- zaměřený průběh metalického kabelu --- zaměřený průběh optického kabelu, HDPE trubky nebo souběh optického a metalického kabelu --- nezaměřený průběh metalického kabelu --- nadzemní síť cizí | <ul style="list-style-type: none"> --- nezaměřený průběh optického kabelu, HDPE trubky nebo souběh optického a metalického kabelu --- radiové sítě, ochranné pásmo radiové sítě --- nadzemní síť --- neprovozované sítě --- podzemní síť cizí --- síť s NN |
|--|---|
- kolektor, kabelovod

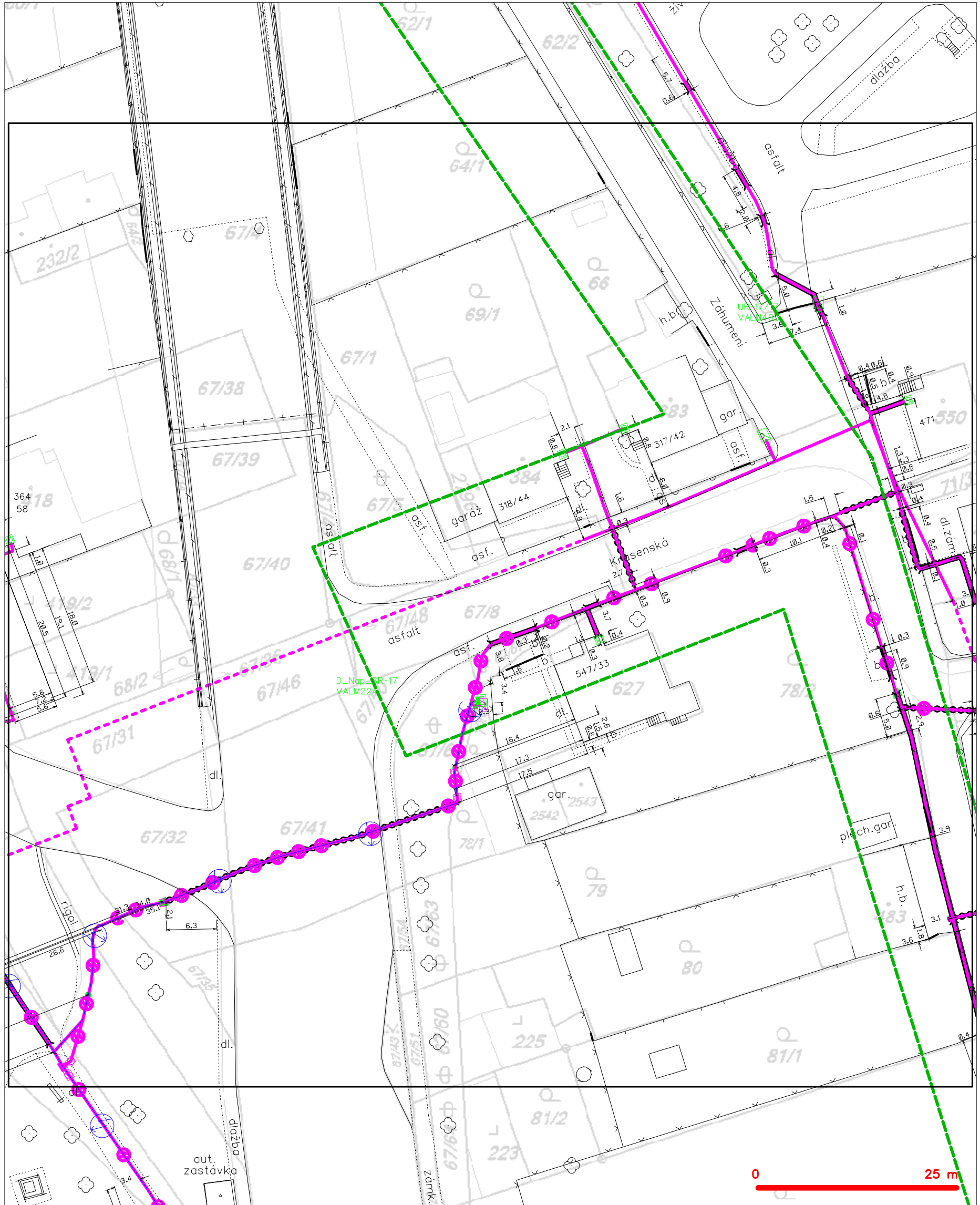
SITUAČNÍ VÝKRES - POLYGON 1, list kladu P1-2



LEGENDA

- | | | | |
|--|---|--|---|
| | hranice zájmového území k vyjádření | | nezaměřený průběh optického kabelu, HDPE trubky |
| | NV přípojka, území s NV přípojkou CETIN | | nebo souběh optického a metalického kabelu |
| | zaměřený průběh metalického kabelu | | radiové sítě, ochranné pásmo radiové sítě |
| | zaměřený průběh optického kabelu, HDPE trubky | | nadzemní sítě |
| | nebo souběh optického a metalického kabelu | | neprovázané sítě |
| | nezaměřený průběh metalického kabelu | | podzemní sítě cizí |
| | nadzemní sítě cizí | | sítě s NV |
| | | | kollektor, kabelovod |

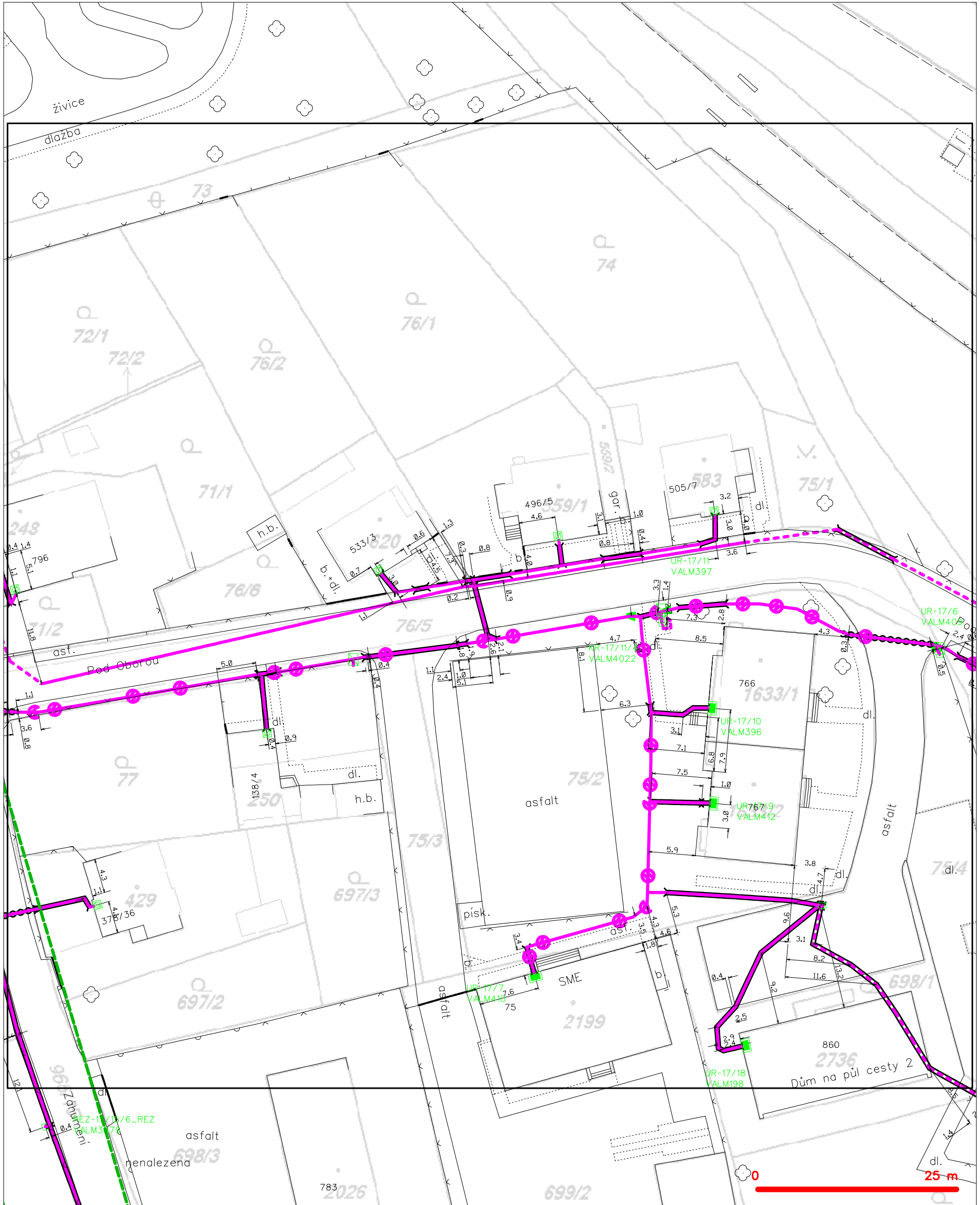
SITUAČNÍ VÝKRES - POLYGON 1, list kladu P1-3



LEGENDA

- | | | | |
|--|--|--|--|
| | hranice zájmového území k vyjádření | | nezaměřený průběh optického kabelu, HDPE trubky nebo souběh optického a metalického kabelu |
| | NV přípojka, území s NV přípojkou CETIN | | radiové sítě, ochranné pásmo radiové sítě |
| | zaměřený průběh metalického kabelu | | nadzemní sítě |
| | zaměřený průběh optického kabelu, HDPE trubky nebo souběh optického a metalického kabelu | | neprovazované sítě |
| | nezaměřený průběh metalického kabelu | | podzemní sítě cizí |
| | nadzemní sítě cizí | | sítě s NV |
| | | | kollektor, kabelovod |

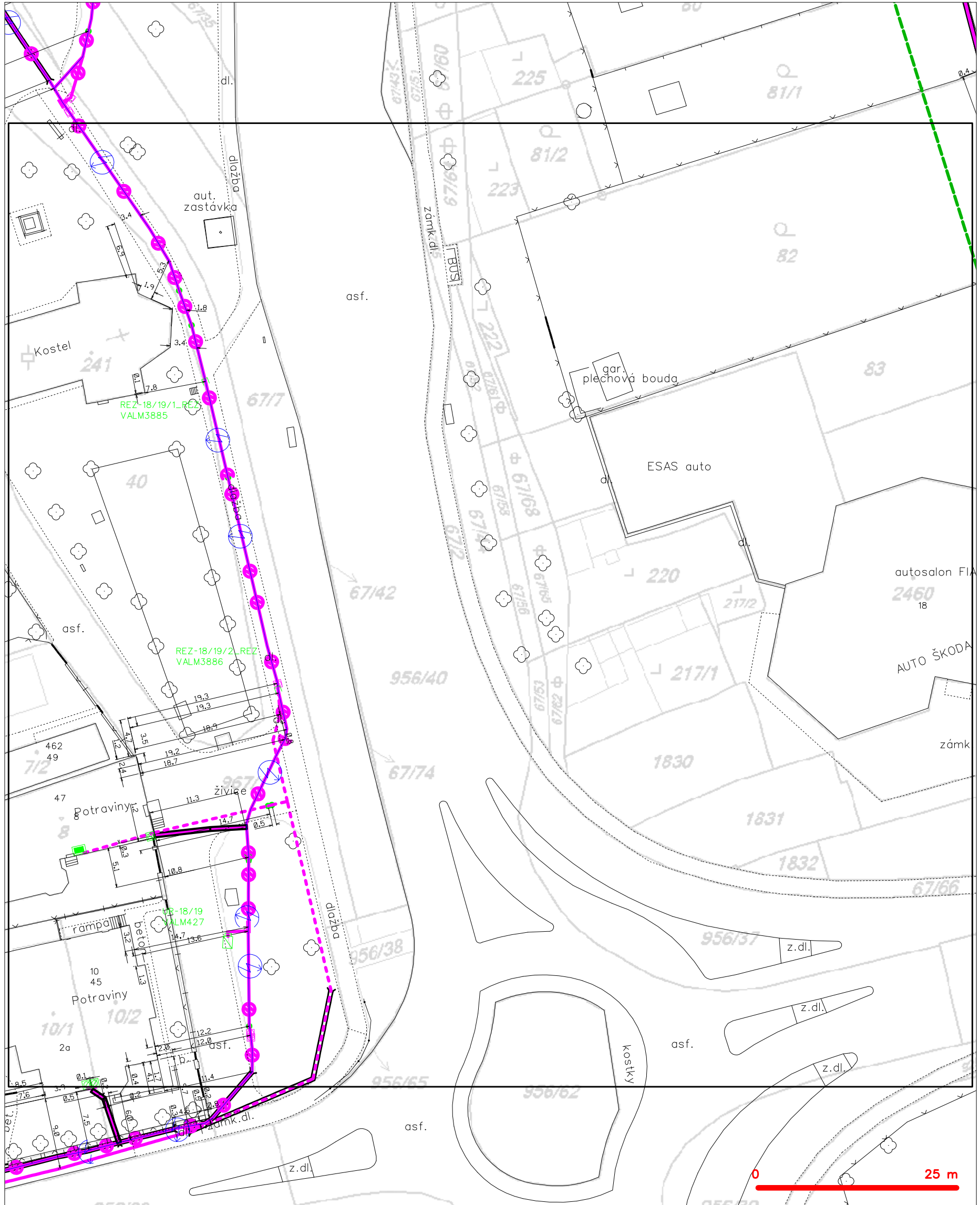
SITUAČNÍ VÝKRES - POLYGON 1, list kladu P1-4



LEGENDA

- | | | | |
|--|--|--|--|
| | hranice zájmového území k vyjádření | | nezaměřený průběh optického kabelu, HDPE trubky nebo souběh optického a metalického kabelu |
| | NV přípojka, území s NV přípojkou CETIN | | radiové sítě, ochranné pásmo radiové sítě |
| | zaměřený průběh metalického kabelu | | nadzemní sítě |
| | zaměřený průběh optického kabelu, HDPE trubky nebo souběh optického a metalického kabelu | | neprovazované sítě |
| | nezaměřený průběh metalického kabelu | | podzemní sítě cizí |
| | nadzemní sítě cizí | | sítě s NV |
| | | | kolector, kabelovod |

SITUAČNÍ VÝKRES - POLYGON 1, list kladu P1-5



LEGENDA

- | | | | |
|--|---|--|---|
| | hranice zájmového území k vyjádření | | nezaměřený průběh optického kabelu, HDPE trubky |
| | NV přípojka, území s NV přípojkou CETIN | | nebo souběh optického a metalického kabelu |
| | zaměřený průběh metalického kabelu | | radiové sítě, ochranné pásmo radiové sítě |
| | zaměřený průběh optického kabelu, HDPE trubky | | nadzemní sítě |
| | nebo souběh optického a metalického kabelu | | neprovazované sítě |
| | nezaměřený průběh metalického kabelu | | podzemní sítě cizí |
| | nadzemní sítě cizí | | sítě s NV |
| | | | kollektor, kabelovod |

SITUAČNÍ VÝKRES - POLYGON 1, list kladu P1-6



LEGENDA

- | | |
|--|---|
| <ul style="list-style-type: none"> --- hranice zájmového území k vyjádření --- NN přípojka, území s NN přípojkou CETIN --- zaměřený průběh metalického kabelu --- zaměřený průběh optického kabelu, HDPE trubky nebo souběh optického a metalického kabelu --- nezaměřený průběh metalického kabelu --- nadzemní síť cizí | <ul style="list-style-type: none"> --- nezaměřený průběh optického kabelu, HDPE trubky nebo souběh optického a metalického kabelu --- radiové sítě, ochranné pásmo radiové sítě --- nadzemní síť --- neprovozované sítě --- podzemní síť cizí --- síť s NN |
|--|---|
- kolektor, kabelovod



Via-pds s.r.o.
Bc. Martin Vavřínek
Zámostní 1155/27
710 00 Ostrava

VÁŠ DOPIS ZNAČKY / ZE DNE

NAŠE ZNAČKA
1106428520VYŘIZUJE / LINKA
Daněk/800850860MÍSTO ODESLÁNÍ / DNE
Val. Meziříčí / 3.12.2019

Stanovisko ČEZ Distribuce, a.s., k žádosti ev. číslo 1106428520, vydané pro účely územního a stavebního řízení.

Název stavby: Chodníky na ul. Záhumení a ul. Krásenská.

Kat. území: Krásno nad Bečvou.

Parc.číslo : viz. PD

Předložené podklady:

Koordinační situační výkres.

ČEZ Distribuce, a.s., **souhlasí s vydáním územního rozhodnutí a stavebního povolení** pro výše uvedenou stavbu při dodržení následujících podmínek:

- před zahájením výkopových prací zažádá zhotovitel o vytýčení stávajícího kabelového vedení NN. Zemní práce budou prováděny v ochranném pásmu (OP) kabelového vedení NN zásadně ručně. V případě, že dojde odhalení kabelového vedení, bude stavebníkem přizván zástupce společnosti ČEZ Distribuce a.s., který provede kontrolu uložení vedení a dohodne se zhotovitelem další postup. O této kontrole bude proveden záznam do stavebního deníku zhotovitele.
- před provedením záhozu výkopu v místech souběhu a křížení se zařízením DS musí být přizván zástupce ČEZ Distribuce a.s., který provede kontrolu před záhozem. O této kontrole bude proveden záznam do stavebního deníku zhotovitele.
- **před započítáním práce požádá zhotovitel naši společnost, ČEZ Distribuce, a.s. o vydání souhlasu s činností v OP zařízení DS.**
- při provádění stavby respektovat podmínky pro činnost v blízkosti elektrického zařízení dle normy ČSN EN 50110-1 ed.2. a PNE 330000-6.
- hloubka uložení stávajícího kabelového vedení NN bude i po realizaci stavby v souladu s normami ČSN 73 6005 a PNE 34 1050.
- po dobu provádění výkopových prací v blízkosti podpěrných bodů budou provedena taková opatření, která zajistí jejich stabilitu.
- při provádění stavby respektovat podmínky pro činnost v blízkosti elektrického zařízení dle normy ČSN EN 50110-1 ed.2. a PNE 330000-6.

- nadzemní vedení NN (do 1 kV) není chráněno ochranným pásmem, ale technickými normami, zejména PNE 33 3302 a ČSN EN 50423-1. Při činnostech prováděných v jeho blízkosti (práce v blízkosti) je nutné dodržet vzdálenosti dané ČSN EN 50110-1 ed. 2.


K tomuto vyjádření je nutno doložit:

- Aktuální údaje o existenci zařízení energetické společnosti ČEZ Distribuce a.s. Vyjádření k existenci sítí je k dispozici na webových stránkách společnosti ČEZ Distribuce, a.s. (geoportál) nebo je možno zažádat na kterémkoliv Call centru společnosti ČEZ Distribuce a.s.

Toto stanovisko má platnost 1 rok od data vydání.

Poznámka: Při další korespondenci uvádějte značku podle záhlaví.

S pozdravem

 **DISTRIBUCE**
ČEZ Distribuce, a. s.
Děčín - Děčín IV-Podmokly
Teplická 874/8, PSČ 405 02
IČO: 247 29 035

247



Ing. Libor Socha
Vedoucí oddělení Správy energetického majetku – Sítě Morava

via-pds s.r.o.
Zámostní 1155/27
71000 Ostrava

naše značka
5002035301

vyřizuje
Jan Štoudek

datum
16.12.2019

Věc:

Chodníky na ul. Záhumení a ul. Krásenská

K.ú. - p.č.: Krásno nad Bečvou

Stavebník: Město Valašské Meziříčí, Náměstí 7/5, 75701 Valašské Meziříčí

Účel stanoviska: Povolení stavby - stavební režim (ÚR+SP)

GasNet, s.r.o., jako provozovatel distribuční soustavy (PDS) a technické infrastruktury, zastoupený GridServices, s.r.o., vydává toto stanovisko:

V ZÁJMOVÉM ÚZEMÍ STAVBY SE NACHÁZÍ TATO PLYNÁRENSKÁ ZAŘÍZENÍ A PLYNOVODNÍ PŘÍPOJKY:

- STL plynovod PE dn 160 a STL plynovodní přípojky
- NTL plynovody ocel DN 100,150,200 a NTL plynovodní přípojky v plánované rekonstrukci (v detailní situaci zakresleno žlutou čarou).

Stavba byla vzájemně zkoordinována mezi projektovým manažerem rekonstrukce PZ a projektantem výše uvedené stavby.

Veškeré případné další informace ohledně plánované rekonstrukce Vám podá odbor realizace staveb GridServices, s.r.o., (projektový manažer p. Hana Svobodová, tel. 595 141 119, e-mail hana.svobodova@innogy.com) viz kontaktní systém: : <http://www.gasnet.cz/cs/kontaktni-system/>

Dle projednání koordinace upozorňujeme na vyjádření projektového manažera p. Hany Svobodové, že skutečná trasa plynovodu musí být ověřena po výstavbě rekonstrukce PZ.

Dále upozorňujeme, že na plánované plynovody a plynovodní přípojky se již po vydání územního rozhodnutí vztahují OCHRANNÁ PÁSMA (dle čl. 225 zákona č. 670/2004 Sb. - doplněním § 68 zákona č. 58/2000 Sb.)

Na základě předložené situace byl předán informační zakres, poskytnutý zakres je pouze orientační!

Upozornění: V zájmovém území se rovněž nachází nefunkční NTL plynovod ocel DN 20. Plynovod je odstaven od provozované části NTL plynovodní sítě a proto jej nelze vytýčit dle předepsaného postupu.

Při provádění prací ve vyznačeném prostoru požadujeme dbát zvýšené opatrnosti, protože při mechanickém poškození plynovodu je možnost vzniku výbušné směsi.

Pracovníci provádějící stavební práce musí být s touto skutečností prokazatelně seznámeni.

Před zahájením stavby bude provedeno vytyčení PZ viz.odst.3 (<http://www.gridservices.cz/ds-online-vytyceni-pz>), následně během stavby kontrola PZ viz odst.10.

Při souběhu, křížení inž. sítí požadujeme dodržení ČSN 73 6005, TPG 702 01, TPG 702 04, zákon č.458/2000 Sb., případně další předpisy a ČSN související s uvedenou stavbou.

Pro realizaci stavby stanovujeme tyto podmínky:

Stávající krytí plynovodu a plynovodních přípojek musí být zachováno.

Budoucí úprava povrchu terénu nad plynárenským zařízením musí být provedena tak, aby nedošlo ke změně hloubky uložení plynárenského zařízení a povrch byl z rozebíratelného materiálu (dlažba, betonový asfalt,

GridServices, s.r.o.

Plynárenská 499/1
Zábřovice

602 00 Brno

T +420532221111

F +420545578571

E info@gridservices.cz

I www.gridservices.cz

IČ: 27935311

DIČ: CZ27935311

Zapsán do obchodního rejstříku:

Krajský soud v Brně

oddíl C, vložka 57165

26.07.2007

Bankovní spojení:
Československá obchodní banka,
a.s.

Číslo účtu: 17837923

Kód banky: 0300

nearmovaný beton v tloušťce do 5 cm apod.).

Krytí plynovodu a plynovodních přípojek bude po realizaci terénních úprav v rozsahu od 0,8 m do 1,5 m (dle TPG 70201 a ČSN 736005, tabulka B1).

V případě nedodržení stávajícího krytí bude plynovod nebo plynovodní přípojky přeloženy na náklad investora.

Termín provedení přeložky a práce na přeložce mohou být prováděny jen po předchozí dohodě s odpovědným pracovníkem GridServices, s.r.o., regionální operativní správy sítí.

Vlastnictví přeložené části plynárenského zařízení je upraveno zákonem č. 458/2000 Sb. v platném znění, § 70.

Smluvní vztahy na provedení přeložky plynárenských zařízení budou ošetřeny písemnou smlouvou mezi majitelem plynárenského zařízení a investorem.

Na případnou přeložku plynárenských zařízení bude vydáno samostatné stanovisko.

Při skrývkách konstrukční vrstvy vozovky (niveleta nebude změněna), dojde k dočasnému snížení krytí částí plynovodu a plynovodních přípojek. Při pojiždění těžké stavební techniky může dojít k poškození plynárenského zařízení. K zajištění bezpečnosti a spolehlivému provozu navrhujeme následující opatření:

a) Při skrývce a před uložením živých vrstev, po dohodě s odpovědným pracovníkem (Kontakt: <http://www.gasnet.cz/cs/kontakt-system/> nebo Zákaznická linka 800 11 33 55), provést kontrolu těsnosti. Tuto kontrolu je nutné provádět i průběžně v průběhu stavby.

b) V místech uložení plynárenského zařízení včetně ochranného pásma není povoleno používat těžké stavební stroje pro hutnění. Není povolen přejezd těžkých nákladních vozidel a jiné těžké stavební techniky. V případě nutnosti přejezdu nad plynárenským zařízením včetně hutnění je zhotovitel stavby povinen dohodnout dodatečný způsob ochrany plynárenských zařízení.

Při stavbě je nutné postupovat v souladu s ČSN 73 6005, TPG 702 01, TPG 702 04 a dalších souvisejících předpisů.

Stávající plynárenské zařízení musí být zabezpečeno vhodným způsobem proti poškození. Požadujeme respektovat průběh a ochranné pásmo plynárenského zařízení. Při realizaci stavby je nutno dodržovat veškerá pravidla stanovená pro práce v ochranném pásmu plynárenského zařízení (ochranné pásmo je souvislý prostor v bezprostřední blízkosti plyn.zařízení vymezený svislými rovinami vedenými ve vodorovné vzdálenosti 1,0 m na obě strany od půdorysu plyn. zařízení - dle Zákona 458/2000 Sb.v platném znění).

V ochranném pásmu plynárenského zařízení nebude realizována žádná pevná ani dočasná stavba, nebude skladován materiál, prováděny terénní úpravy, vysazovány stromy a dřeviny a pojižděno těžkou technikou. Objekty betonových základů, podezdívky, opěrné zídky, zábradlí, oplocení vč. sloupků, svislé dopravní značení, propustky, vpusti, prvky mobiliáře, pilíře, skříňe, rozvaděče, propojovací šachty, sloupy apod. musí být situovány mimo ochranné pásmo plynárenského zařízení.

Upozorňujeme, že provozovatel distribuční soustavy má právo vstupovat a vjíždět na cizí nemovitosti v souvislosti se zřizováním a provozováním distribuční soustavy a plynovodních přípojek. Plynárenské zařízení musí zůstat volně přístupné z důvodu inspekčních a kontrolních činností.

- Při stavebních pracích nesmí dojít k poškození plynárenského zařízení.

V ochranném pásmu plynárenského zařízení budou práce prováděny výhradně ručním způsobem tak, aby nenarušily bezpečný provoz uvedených plynárenských zařízení a plynovodních přípojek.

- V případě kanalizace - křížení a souběh kanalizace s plynárenským zařízením a plynovodními přípojkami (dále jen PZ) musí být v souladu s ČSN 73 6005, tab. 1 a 2

- obrysy kanalizačních šachet požadujeme situovat mimo ochranné pásmo PZ (minimální vzdálenost mezi povrchem šachty a plynovodem musí být 500 mm)

- kanalizace bude křížit plynárenská zařízení spodem úhel křížení 90°, v technicky zdůvodněných případech max. 60°

- bude dodržena mj. ČSN 73 6005, TPG 702 04, zákon č.458/2000 Sb. ve znění pozdějších předpisů, případně další předpisy související s uvedenou stavbou

- při křížení plynovodů z materiálu PE bude provedena kontrola funkčnosti signalizačního vodiče

- při křížení PZ z materiálu OCEL bude na náklady GridServices, s.r.o. provedena diagnostika stavu potrubí (bude upřesněno na místě stavby).

- Pokud realizace stavby vyvolá výškovou nebo směrovou úpravu trasy plynárenského zařízení, bude toto posuzováno jako přeložka. Náklady budou hrazeny investorem stavby.

- V případě výsadby zeleně - trvalé porosty kořenící do větší hloubky než 20 cm nad povrch plynovodu požadujeme vysazovat od stávajícího plynárenského zařízení ve vzdálenosti minimálně 2 m na obě strany od osy plynovodu. Viz. § 68 odst. 6 Zákona č. 458/2000 Sb. v platném znění.

- V případě VO vzdálenost vnější hrany betonového základu stožáru od líce plynovodního potrubí musí být minimálně 500 mm. Hloubku základu stožáru nutno určit tak, aby stabilita stožáru zůstala zachována i při odkrytí sousedního plynárenského zařízení. Pokud je sloup uzemněn, musí být zemnicí vodič uložen na opačnou stranu než je plynovod.

Toto stanovisko se nevztahuje k jakémukoliv zásahu na stávajícím PZ (přeložka, odpojení, úprava, osazení ochranné trubky, chráničky apod.). Případný zásah na PZ musí být řešen samostatným stanoviskem. Kontaktní osoba pro přeložku (technik PPZ v příslušné oblasti) viz kontaktní systém: <http://www.gasnet.cz/cs/kontaktni-system/>

V rozsahu této stavby souhlasíme s povolením stavby dle zákona 183/2006 Sb. ve znění pozdějších předpisů. Tento souhlas platí pro územní řízení, řízení o územním souhlasu, veřejnoprávní smlouvy pro umístění stavby, zjednodušené územní řízení, ohlášení, stavební řízení, společné územní a stavební řízení, veřejnoprávní smlouvu o provedení stavby nebo oznámení stavebního záměru s certifikátem autorizovaného inspektora.

V zájmovém území se mohou nacházet plynárenská zařízení jiných vlastníků či správců, případně i dlouhodobě nefunkční/neprovozovaná plynárenská zařízení bez dostupných informací o jejich poloze a vlastnictví.

Plynárenská zařízení a plynovodní přípojky jsou dle ust. § 2925 zákona č. 89/2012 Sb., občanského zákoníku, provozovány jako zařízení zvláště nebezpečné a z tohoto důvodu jsou chráněny ochranným pásmem dle zákona č.458/2000 Sb. ve znění pozdějších předpisů.

Nedodržení podmínek uvedených v tomto stanovisku zakládá odpovědnost stavebníka za vzniklé škody.

Rozsah ochranného pásma je stanoven v zákoně 458/2000 Sb. ve znění pozdějších předpisů.

Při realizaci uvedené stavby budou dodrženy podmínky pro provádění stavební činnosti:

1) Za stavební činnosti se pro účely tohoto stanoviska považují všechny činnosti prováděné v ochranném pásmu plynárenského zařízení a plynovodních přípojek (tzn. i bezvýkopové technologie a terénní úpravy) a činnosti mimo ochranné pásmo, pokud by takové činnosti mohly ohrozit bezpečnost a spolehlivost plynárenského zařízení a plynovodních přípojek (např. trhačí práce, sesuvy půdy, vibrace, apod.).

2) Stavební činnosti je možné realizovat pouze při dodržení podmínek stanovených v tomto stanovisku. Nebudou-li tyto podmínky dodrženy, budou stavební činnosti, považovány dle § 68 zákona č.458/2000 Sb. ve znění pozdějších předpisů za činnost bez našeho předchozího souhlasu. Při každé změně projektu nebo stavby (zejména trasy navrhovaných inženýrských sítí) je nutné požádat o nové stanovisko k této změně.

3) Před zahájením stavební činnosti bude provedeno vytyčení trasy a přesné určení uložení plynárenského zařízení a plynovodních přípojek. Vytyčení trasy provede příslušná provozní oblast (formulář a kontakt naleznete na www.gridservices.cz nebo NONSTOP zákaznická linka 800 11 33 55). Při žádosti uvede žadatel naši značku (číslo jednací) uvedenou v úvodu tohoto stanoviska. O provedeném vytyčení trasy bude sepsán protokol. Přesné určení uložení plynárenského zařízení a plynovodních přípojek je povinen provést stavebník na svůj náklad. Bez vytyčení trasy a přesného určení uložení plynárenského zařízení a plynovodních přípojek stavebníkem nesmí být vlastní stavební činnosti zahájeny. Vytyčení plynárenského zařízení a plynovodních přípojek považujeme za zahájení stavební činnosti.

4) Bude dodržena mj. ČSN 73 6005, TPG 702 04, zákon č.458/2000 Sb. ve znění pozdějších předpisů, případně další předpisy související s uvedenou stavbou.

5) Pracovníci provádějící stavební činnosti budou prokazatelně seznámeni s polohou plynárenského zařízení a plynovodních přípojek, rozsahem ochranného pásma a těmito podmínkami.

6) Při provádění stavební činnosti, vč. přesného určení uložení plynárenského zařízení je stavebník povinen učinit taková opatření, aby nedošlo k poškození plynárenského zařízení a plynovodních přípojek nebo ovlivnění jejich bezpečnosti a spolehlivosti provozu. Nebude použito nevhodného nářadí, zemina bude těžena pouze ručně bez použití pneumatických, elektrických, bateriových a motorových nářadí.

7) Odkryté plynárenské zařízení a plynovodní přípojky budou v průběhu nebo při přerušení stavební činnosti řádně zabezpečeny proti jejich poškození.

8) V případě použití bezvýkopových technologií (např. protlaku) bude před zahájením stavební činnosti provedeno úplné obnažení plynárenského zařízení a plynovodních přípojek v místě křížení na náklady stavebníka. V případě, že nebude tato podmínka dodržena, nesmí být použita bezvýkopová technologie.

9) Stavebník je povinen neprodleně oznámit každé i sebemenší poškození plynárenského zařízení nebo plynovodních přípojek (vč. izolace, signalizačního vodiče, výstražné fólie atd.) na telefon 1239.

10) Před provedením zásyvu výkopu bude provedena kontrola dodržení podmínek stanovených pro stavební činnosti, kontrola plynárenského zařízení a plynovodních přípojek. Kontrolu provede příslušná provozní oblast (formulář a kontakt naleznete na www.gridservices.cz nebo NONSTOP zákaznická linka 800 11 33 55). Při žádosti

uvede žadatel naši značku (číslo jednací) uvedenou v úvodu tohoto stanoviska. Povinnost kontroly se vztahuje i na plynárenské zařízení, které nebylo odhaleno. O provedené kontrole bude sepsán protokol. Bez provedené kontroly nesmí být plynárenské zařízení a plynovodní přípojky zasypány. V případě, že nebudou dodrženy výše uvedené podmínky, je stavebník povinen na základě výzvy provozovatele plynárenského zařízení a plynovodních přípojek, nebo jeho zástupce doložit průkaznou dokumentaci o nepoškození plynárenského zařízení a plynovodních přípojek během výstavby nebo provést na své náklady kontrolní sondy v místě styku stavby s plynárenským zařízením a plynovodními přípojkami.

11) Plynárenské zařízení a plynovodní přípojky budou před zásypem výkopu řádně podsypány a obsypány těžkým pískem, bude provedeno zhutnění a bude osazena výstražná fólie žluté barvy, vše v souladu s ČSN EN 12007-1-4, TPG 702 01, TPG 702 04.

12) Neprodleně po skončení stavební činnosti budou řádně osazeny všechny poklapy a nadzemní prvky plynárenského zařízení a plynovodních přípojek.

13) Poklapy uzávěrů a ostatních armatur na plynárenském zařízení a plynovodních přípojkách, vč. hlavních uzávěrů plynu (HUP) na odběrném plynovém zařízení udržovat stále přístupné a funkční po celou dobu trvání stavební činnosti.

14) Případné zřizování stavenišť, skladování materiálů, stavebních strojů apod. bude realizováno mimo ochranné pásmo plynárenského zařízení a plynovodních přípojek (není-li ve stanovisku uvedeno jinak).

15) Bude zachována hloubka uložení plynárenského zařízení a plynovodních přípojek (není-li ve stanovisku uvedeno jinak).

16) Při použití nákladních vozidel, stavebních strojů a mechanismů zabezpečit případný přejezd přes plynárenské zařízení a plynovodní přípojky uložení panelů v místě přejezdu plynárenského zařízení.

Platí pouze pro území vyznačené v příloze tohoto stanoviska a to 24 měsíců ode dne jeho vydání.

V případě dotčení pozemku v majetku společnosti GasNet, s.r.o. je třeba dále projednat smluvní vztah k tomuto pozemku. Kontakt na projednání naleznete na adrese www.gasnet.cz/cs/kontaktni-system/, činnost "Smluvní vztahy - pozemky a budovy plynárenských zařízení", případně na NONSTOP zákaznické lince 800 11 33 55.

Za správnost a úplnost dokumentace předložené s žádostí včetně jejího souladu s platnými předpisy plně zodpovídá její zpracovatel. Stanovisko nenahrazuje případná další stanoviska k jiným částem stavby.

V případě další korespondence nebo jednání (např. změna stavby) uvádějte naši značku - 5002035301 a datum tohoto stanoviska. Kontakty jsou k dispozici na www.gridservices.cz nebo NONSTOP zákaznická linka 800 11 33 55.

GasNet, s.r.o.
zastoupená společností GridServices, s.r.o., IČ 279 35 311
Jan Štoudek
Technik externích požadavků-Morava
Oddělení zpracování ext.požadavků-Morava
+420595142035
jan.stoudek@gasnet.cz

Přílohy: Orientační zakres plynárenského zařízení, Orientační zakres plynárenského zařízení, Ověřená příloha žadatele

Příloha: Orientační záznam plynárenského zařízení. Tato příloha je nedílnou součástí stanoviska č. 5002035301 ze dne 16.12.2019.

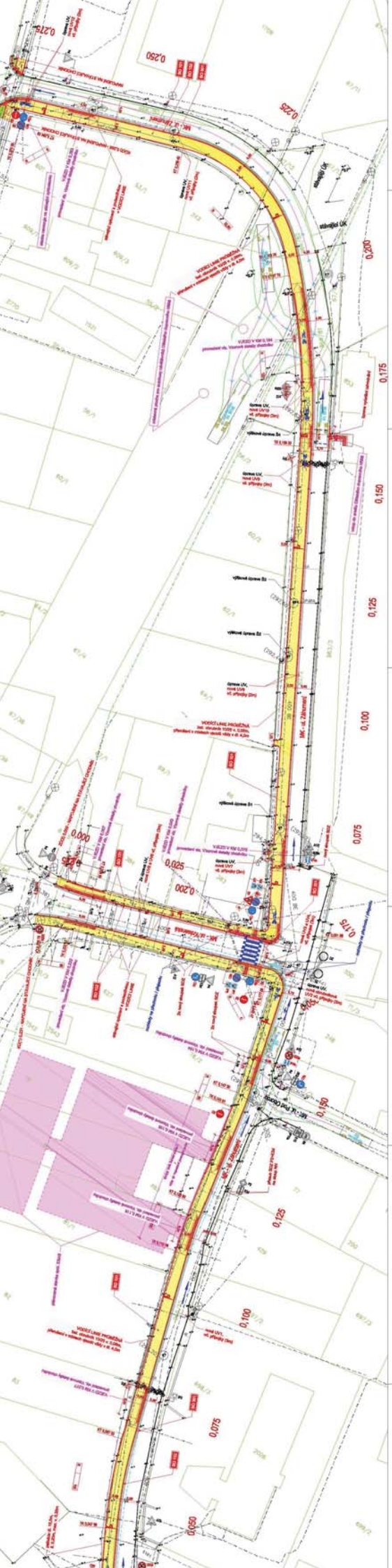
Provozovatel DS: GasNet, s.r.o.; Stavebník: Město Valašské Meziříčí, Náměstí 7/5, 75701 Valašské Meziříčí, K.ú.: Krásno nad Bečvou.



Legenda:

linie plynovodu	NTL	STL	VTL	WTL	nefunkční	plánovaná stavba před realizací	ve výstavbě, neuvedeno do provozu
regulační stanice	[Symbol: square with triangle]						
ochranné zařízení	[Symbol: dashed line]						
kabel	[Symbol: solid line]						
elektropřípojka	[Symbol: red dashed line]						
kabel protikorozní ochrany	[Symbol: pink dashed line]						
anodové uzemnění	[Symbol: purple line]						
stanice katodové ochrany	[Symbol: square with 'K' and arrow]						
pásmo vlivu anodového uzemnění SKAO	[Symbol: pink rectangle]						
neplynovodní zařízení (linie/bod)	[Symbol: brown dashed line]						
	[Symbol: brown circle]						





Hasičský záchranný sbor Zlínského kraje

Územní odbor Vsetín

Železničního vojska 1347, 757 01 Valašské Meziříčí

Č.j.: HSZL- 6620-2/VS-2019

Valašské Meziříčí, 15. 11. 2019

Počet stran: 2

Počet příloh: 1 (PBŘ)

Město Valašské Meziříčí
Náměstí 7/5
757 01 Valašské Meziříčí

Závazné stanovisko dotčeného orgánu na úseku požární ochrany

Vyřizuje: por. Ing. Jana Hasalíková
e-mail: jana.hasalikova@zlk.izscr.cz
telefon: 950 681 321

Název stavby: **Chodníky na ul. Záhumení a ul. Krásenská**
Místo stavby: **K. ú.: Krásno nad Bečvou**
Stavebník: **Město Valašské Meziříčí, Náměstí 7/5, 757 01 Valašské Meziříčí**
Předložená dokumentace: **Dokumentace pro stavební řízení ze dne 09/2019,
pracovatel ing. Knápek, ČKAIT 1102989**

Hasičský záchranný sbor Zlínského kraje (dále jen „HZS ZLK“) jako věcně a místně příslušný dotčený orgán na úseku požární ochrany dle ustanovení § 26 odst. 2 písm. b) zákona č. 133/1985 Sb., o požární ochraně, ve znění pozdějších předpisů (dále jen „zákon o požární ochraně“) a ustanovení § 7 odst. 4 písm. a) zákona č. 320/2015 Sb., o Hasičském záchranném sboru České republiky a o změně některých zákonů (zákon o hasičském záchranném sboru), ve znění zákona č. 183/2017 Sb., v souladu s ustanovením § 31 odst. 1 písm. b) zákona o požární ochraně posoudil výše uvedenou projektovou dokumentaci předloženou dne 14. 11. 2019, v rozsahu:

- část výše uvedené projektové dokumentace - Souhrnná technická zpráva, část B. 2.8. (dále jen "vybraná část PD"),

a vydává k ní v souladu s ustanovením § 31 odst. 3 zákona o požární ochraně a dále dle ustanovení § 149 odst. 1 zákona č. 500/2004 Sb., správní řád, ve znění pozdějších předpisů,

SOUHLASNÉ ZÁVAZNÉ STANOVISKO.

Odůvodnění

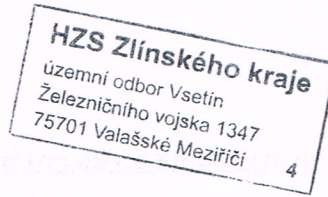
Projektová dokumentace řeší obnovu chodníků a jejich protažení až k napojení na ulici Záhumení.

Vzhledem k charakteru stavby byl obsah a rozsah části dokumentace řešící požární bezpečnost stavby v souladu s § 41 odst. 4 vyhlášky č. 246/2001 Sb., o stanovení podmínek požární bezpečnosti a výkonu státního požární dozoru (vyhláška o požární prevenci), ve znění vyhlášky č. 221/2014 Sb., přiměřeně omezen, jedná se o chodníky.

Posouzením předložené projektové dokumentace v rozsahu podkladů uvedených ve výrokové části závazného stanoviska dle ustanovení § 46 odst. 1 vyhlášky č. 246/2001 Sb., o stanovení podmínek požární bezpečnosti a výkonu státního požární dozoru (vyhláška o požární prevenci), ve znění vyhlášky č. 221/2014 Sb., dospěl HZS ZLK k závěru, že tyto podklady splňují obsahové náležitosti dle ustanovení

§ 41 vyhlášky o požární prevenci a že z jejího obsahu vyplývá, že jsou splněny technické podmínky požární ochrany kladené na danou stavbu vyhláškou č. 23/2008 Sb., o technických podmínkách požární ochrany staveb, ve znění vyhlášky č. 268/2011 Sb.

plk. Ing. Zdeněk Hub, rada
ředitel územního odboru Vsetín
HZS Zlínského kraje



Krajská hygienická stanice Zlínského kraje se sídlem ve Zlíně

Havlíčkovo nábřeží 600, 760 01 Zlín

tel. 577 006 737, e-mail: khs@khszlin.cz, podatelna@khszlin.cz, ID: xwsai7r

Č.j.: KHSZL 29874/2019

Ve Vsetíně, dne 22. 11. 2019

Spisová značka: KHSZL/29874/2019/2.11/HOK/VS/CAM-02

Č.j. odesílatele: neuvedeno

Vyřizují:

Ing. Tereza Camfrlová, tel.: 571 498 005, e-mail: tereza.camfrlova@khszlin.cz

Ing. Eva Urbanovská, tel.: 571 498 001, e-mail: eva.urbanovska@khszlin.cz

via-pds s. r. o.

IČ: 05762669

Záměstní 1155/27

710 00 Ostrava

Vyjádření Krajské hygienické stanice Zlínského kraje se sídlem ve Zlíně k dokumentaci stavby „Chodníky na ul. Záhumení a ul. Krásenská“ umístěné na pozemcích parc. č. 62/2, 67/5, 67/8, 67/50, 67/66, 79, 81/1, 84, 87/1, 87/2, 483, 925/20, 966/4, 966/14, 966/15, 966/81, 966/82 v k. ú. Krásno nad Bečvou pro vydání společného povolení

VYJÁDŘENÍ

Dne 11. 11. 2019 byla Krajské hygienické stanici Zlínského kraje se sídlem ve Zlíně (dále též jako „orgán ochrany veřejného zdraví“) doručena žádost Města Valašské Meziříčí, IČ: 00304387, se sídlem Náměstí 7, 757 01 Valašské Meziříčí, zastoupeného na základě písemné plné moci ze dne 3. 9. 2019 právnickou osobou via-pds s. r. o., IČ: 05762669, se sídlem Záměstní 1155/27, 710 00 Ostrava, o vydání závazného stanoviska k dokumentaci stavby „Chodníky na ul. Záhumení a ul. Krásenská“ umístěné na pozemcích parc. č. 62/2, 67/5, 67/8, 67/50, 67/66, 79, 81/1, 84, 87/1, 87/2, 483, 925/20, 966/4, 966/14, 966/15, 966/81, 966/82 v k. ú. Krásno nad Bečvou pro vydání společného povolení.

Předmětem předložené dokumentace (zpracoval v září 2019 pan Martin Vavřínek, via-pds s. r. o., IČ: 05762669) je obnova stávajících chodníků a jejich napojení na místní komunikaci ul. Záhumení. Chodníky budou mít šířku 2,0 – 2,5 m, na styku s vozovkou bude chodník oddělen obrubníkem, povrch bude z betonové dlažby. V blízkosti místní komunikace ul. Záhumení bude zřízen přechod pro chodce. Odvodnění zůstane stávající, uliční vpusti budou rekonstruovány.

V celé délce místní komunikace ul. Záhumení je navržena nová společná stezka pro chodce a cyklisty. Nový chodník bude připojen k chodníku podél silnice I/35. Navazující společná stezka bude vedena zatravněnou plochou k MK ul. Krásenská, kde bude napojena na část společné stezky na místní komunikaci ul. Krásenská. Výstavbou chodníku bude vozovka zúžena, vznikne jednosměrná silnice, a to v úseku od vjezdu do areálu spol. ESAS AUTO po připojení k místní komunikaci ul. Zámecká. Šířka jízdního pásu jednosměrné komunikace bude min. 3,0 m.

Po posouzení předložené žádosti z hlediska požadavků ochrany veřejného zdraví dospěla Krajská hygienická stanice Zlínského kraje se sídlem ve Zlíně k závěru, že v uvedené věci **nejsou** dotčeny zájmy jí chráněné podle zákona č. 258/2000 Sb., o ochraně veřejného zdraví a o změně některých souvisejících zákonů, ve znění pozdějších předpisů, ani podle jiných právních předpisů, neboli ve smyslu § 149 odst. 2 zákona č. 500/2004 Sb., správní řád, ve znění pozdějších předpisů, žádný zákon nezmocňuje orgán ochrany veřejného zdraví k vydání závazného stanoviska v dané věci.

Krajská hygienická stanice Zlínského kraje se sídlem ve Zlíně tak není v řízení o předmětné žádosti dotčeným správním úřadem podle § 77 zákona č. 258/2000 Sb., o ochraně veřejného zdraví a o

změně některých souvisejících zákonů, ve znění pozdějších předpisů, a proto závazné stanovisko podle shora citovaného ustanovení **nevydává**.

Ing. Eva Urbanovská
vedoucí oddělení hluku, EIA a IPPC

Počet listů: 1

Rozdělovník:

1x adresát (doručení do datové schránky)

1x KHS ZK – ÚP Vsetín, oddělení hluku, EIA a IPPC

Sekce nakládání s majetkem Ministerstva obrany
odbor ochrany územních zájmů a státního odborného dozoru
Tychonova 1, Praha 6, PSC 160 01, datová schránka hjyaavk

Sp. zn.: 105071/2020-1150-OÚZ-BR
MO 316956/2020-1150

Brno 3. listopadu 2020

via-pds s.r.o.
Záměstní 1155/27
710 00 Ostrava

Závazné stanovisko pro společné územní řízení a stavební povolení
Chodníky na ul. Záhumení a ul. Krásenská, k.ú. Krásno nad Bečvou, parc.č. 62/2, 966/4, 966/15

Odbor ochrany územních zájmů a státního odborného dozoru, Sekce nakládání s majetkem, **Ministerstvo obrany**, v souladu se zmocněním v § 175 odst. 1 zákona č. 183/2006 Sb., o územním plánování a stavebním řádu (stavební zákon), ve znění pozdějších předpisů (dále jen „stavební zákon“), ve smyslu zákona č. 222/1999 Sb., o zajišťování obrany České republiky, ve znění pozdějších předpisů (dále jen „zákon o zajišťování obrany ČR“), a v souladu s Rozkazem ministra obrany č. 39/2011 - Zabezpečení výkonu působnosti MO ve věcech územního plánování a stavebního řádu, v platném znění, **vydává** ve smyslu § 4 odst. 2 písm. a) stavebního zákona pro potřeby vedeného řízení

souhlasné závazné stanovisko

k záměru " - Chodníky na ul. Záhumení a ul. Krásenská, k.ú. Krásno nad Bečvou, parc.č. 62/2, 966/4, 966/15" tak, jak byl doložen v písemné a grafické dokumentaci.

Odůvodnění:

Ministerstvo obrany v souladu se zmocněním v § 175 odst. 1 stavebního zákona, dle § 161 téhož zákona a zákona o zajišťování obrany ČR provedlo po obdržení vaší žádosti o vydání závazného stanoviska dotčeného orgánu vyhodnocení předloženého záměru, prověřilo evidenci technické infrastruktury v jeho vlastnictví. Odbor ochrany územních zájmů a státního odborného dozoru SNM MO neeviduje inženýrské sítě a podzemní telekomunikační vedení, které by byly s daným stavebním záměrem v kolizi.

Daný stavební záměr je lokalizován v územích vymezených Ministerstvem obrany v souladu s § 175 stavebního zákona u stavebních úřadů. Tato vymezená území Ministerstva obrany jsou shodná s údaji o území poskytovanými Ministerstvem obrany pro ÚAP a jejich součástí jsou podrobné specifikace podmínek ve vymezeném území Ministerstva obrany a zákonná určení. Po posouzení stavebního záměru odbornými složkami Ministerstvo obrany konstatuje, že předložený stavební záměr není v rozporu se zájmy Ministerstva obrany a nekoliduje s ochranou zájmů Ministerstva obrany (viz ÚAP - jev 119).

Realizace stavebního záměru provedená v souladu s předloženou projektovou dokumentací neohrozí naplnění veřejného zájmu na zajištění obrany a bezpečnosti státu.

Toto závazné stanovisko Ministerstva obrany je platné 2 roky a musí být vyžádáno znovu, nebude-li během této doby stavba zahájena nebo dojde-li ke změnám v umístění, výšce nebo rozsahu stavby.

Kontaktní osoba: Marie Šlézarová, tel. 973402778, fax. 973402780

Marie Šlézarová
vrchní referent
oddělení ochrany územních zájmů Morava

V další korespondenci, týkající se výše uvedené věci, uvádějte odkaz na sp. zn.: 105071/2020-1150-OÚZ-BR tohoto závazného stanoviska Ministerstva obrany ČR.

Adresa pro doručování:

Ministerstvo obrany ČR
Sekce nakládání s majetkem
odbor ochrany územních zájmů a státního odborného dozoru
oddělení ochrany územních zájmů Morava
Svatoplukova 2687/84, 662 10 Brno
IČO: 60162694



Pomáhat a chránit

KRAJSKÉ ŘEDITELSTVÍ POLICIE ZLÍNSKÉHO KRAJE



územní odbor Vsetín
dopravní inspektorát – úsek dopravního inženýrství

PCR15ETRPO39457302

Č.j.KRPZ-125931-1/ČJ-2019-151506

Vsetín 26. listopadu 2019

Počet listů: 1

via-pds s.r.o.
Záměstní 1155/27
710 00 Ostrava

Chodníky na ul. Záhumení a ul. Krásenská - stanovisko
K č.j. ze dne 10. listopadu 2019

Krajské ředitelství Zlínského kraje, dopravní inspektorát Vsetín obdržel v elektronické podobě Vaše podání ve věci žádosti o stanovisko k územnímu a stavebnímu řízení. Toto podání bylo vyhodnoceno jako žádost ve smyslu § 16 odst. 2 zákona č. 13/1997 Sb., o pozemních komunikacích v platném znění (dále jen „zákon o pozemních komunikacích“).

Na základě těchto skutečností Krajské ředitelství policie Zlínského kraje, dopravní inspektorát Vsetín, jako orgán státní správy ve věcech bezpečnosti a plynulosti provozu na pozemních komunikacích, v souladu s § 16 odst. 2 zákona o pozemních komunikacích,

s o u h l a s í

po posouzení předložené dokumentace s vydáním územního řízení a stavebního povolení u akce „**Chodníky na ul. Záhumení a ul. Krásenská**“ pro SO 101 – Chodníky, SO 102 – Obnova vozovky, SO 301 – Úprava uličních vpustí k uvedené akci na parcele č. 62/2, 67/5, 67/8, 67/50, 67/66, 79, 81/1, 84, 87/1, 87/2, 483, 925/20, 966/4, 966/15, 966/81, 966/82 v k.ú. Krásno nad Bečvou, investora Město Valašské Meziříčí, Náměstí 7, 757 01 Valašské Meziříčí dle projektové dokumentace, kterou vypracovala fa via-pds s.r.o., Záměstní 1155/27, 710 00 Ostrava s tím, že:

- *samostatné sjezdy připojující sousední nemovitosti formou chodníkových přejezdů budou s výjimkou odůvodněných případů (malá šířka chodníku, utopený klesající sjezd apod.) řešeny pouze sklopeným obrubníkem nebo sníženou obrubou s lichoběžníkovým nájezdem při zachování průchozího prostoru s nezměněnou niveletou chodníku o šířce nejméně 0,9m dle ČSN 73 6110/Z1;*
- *zhotovitel před zahájením prací, předloží na DI PČR Vsetín návrh přechodného dopravního značení, zpracovaný dle zásad pro přechodné dopravní značení na pozemních komunikacích TP-66 a zažádá příslušný silniční úřad o vydání stanovení přechodné úpravy provozu;*
- *zhotovitel dále požádá příslušný silniční úřad o vydání stanovení místní úpravy provozu dle § 77 odst. 1 zákona č. 361/2000 Sb., o provozu na pozemních komunikacích a to pro umístění svislého a vodorovného dopravního značení, či odstranění stávajícího;*

Uvedené stanovisko bylo vypracováno na žádost fa via-pds s.r.o., Záměstní 1155/27, 710 00 Ostrava, pro stupeň územní a stavební řízení.

Bc. Antonín Javorek

Digitálně podepsal:

Bc. Antonín Javorek
POLICIE ČESKÉ REPUBLIKY

Důvod: Za správnost vyhotovení

26.11.2019 07:51:22



www.policie.cz

Hlásenka 1516
755 01 Vsetín
ID DS: w6thp3w

Tel.: +420 974 680 258
Email: vs.di.podatelna@pccr.cz

Zpracoval:
por. Bc. Antonín JAVOREK
dopravní inženýr

por. Mgr. Pavel CHLÁPEK
vedoucí

(dokument opatřen elektronickým podpisem)

Rozdělovník:

MěÚ Valašské Meziříčí, Odbor stavebního řádu, Soudní 1221, 757 01 Valašské Meziříčí



Ve Val. Meziříčí dne: 25.11.2019

Vaše zn.: --

Naše zn.: SZ/352/53200/2019/Po

Vyřizuje: Pavel Pobořil, Ivo Grmela
pavel.poboril@rsd.cz
571 757 015, 577 008 472

via-pds s.r.o.

p. Martin Vavřínek

Zámostní 1155/27

710 00 Ostrava

ID DS: pvhbf2p

Sil. I/35 – „Chodníky na ul. Záhumení a Krásenská“ – vyjádření k projektové dokumentaci pro společné územní rozhodnutí a stavební povolení

Žádost a projektová dokumentace pro společné územní rozhodnutí a stavební povolení, kterou vypracoval Bc. Martin Vavřínek (autorizace: Ing. Miroslav Knápek, ČKAIT: 1102989) v září 2019, řeší výstavbu nových chodníků, vedených podél místních komunikací ul. Záhumení a Krásenská ve Valašském Meziříčí (k.ú. Krásno nad Bečvou).

Stavba nezasahuje do pozemků ve vlastnictví státu, v příslušnosti hospodařit ŘSD ČR. Část chodníku, který bude mít šířku 2,5m, je vedena pod tělesem mostu ev.č. 35-182.

Ředitelství silnic a dálnic ČR – Správa Zlín, jako organizace, která je příslušná hospodařit s majetkem státu (sil. I/35), se v souladu s §36, odst.3) zákona č.500/2004Sb – správní řád, vzdává práva vyjádřit se k podkladům rozhodnutí **souhlasí** s vydáním územního rozhodnutí a stavebního povolení pro předmětnou stavbu, při dodržení zákona o pozemních komunikacích č.13/97 Sb. v platném znění a respektování těchto podmínek:

1. Stavbou nesmí být dotčeny silnice I/35, most ev. č. 35-182 ani silniční pozemky ve vlastnictví státu a v příslušnosti hospodařit ŘSD ČR.
2. V souladu s §28, zákona o pozemních komunikacích č.13/97 Sb. v platném znění, je provádějící firma povinna odstranit veškeré případné závady ve sjízdnosti způsobené na sil. I. třídy při provádění stavby. V případě znečištění vozovky v souvislosti se stavbou je nutno operativně zajistit její očištění.
3. Zemina z výkopu nesmí být skladována na silničním tělese, příp. v jeho bezprostřední blízkosti.
4. Platnost tohoto stanoviska je 2 roky od data jeho vydání.

S pozdravem

Ing. Karel Chudárek
ředitel Správy Zlín

Zastoupení:
ŘSD ČR, Správa Zlín, Fügnerovo nábřeží 5476, 760 01 Zlín
Pracoviště: Jičínská 177, 757 01 Valašské Meziříčí

Vyjádření č. 2539/2020**Stavební povolení a územní řízení sloučené****Žadatel:**

via-pds s.r.o.
Martin Vavřínek
Záměstní 1155/27
71000 Ostrava

Investor:

Město Valašské Meziříčí
Dagmar Hermanová
Náměstí 7/5
75701 Valašské Meziříčí

Název stavby - akce :

**Společný pás pro cyklisty a chodce na ul. Záhumení a chodníky na ul. Krásenská
obnova platnosti vyjádření ke stavbě pro společné povolení**

Místo stavby : Krásno nad Bečvou 79 (Valašské Meziříčí)

Katastr : Krásno nad Bečvou

Při stavbě dojde ke střetu s vodohospodářským zařízením: kanalizace a vodovod v majetku i správě společnosti Vodovody a kanalizace Vsetín, a.s., (dále jen vodohospodářské zařízení) viz. přiložená dokumentace.
Upozorňujeme, že podkladová katastrální mapa v přiloženém snímku má pouze informativní charakter.

Souhlasíme s vydáním územního rozhodnutí a stavebního povolení dle přiložené situace, která je nedílnou součástí tohoto vyjádření a předložené projektové dokumentace, za podmínky, že dle nové nivelety povrchů bude provedena výšková úprava poklopů a vodárenských armatur, popř. kompletní výměna zemních souprav a hydrantů.

V rámci stavby bude nutné dle upravení nivelety komunikace a terénu upravit niveletu dotčených poklopů kanalizačních šachet vyskládáním vyrovnávacích prstenců a následně osadit poklopy příslušné třídy únosnosti. V komunikaci požadujeme osazení samonivelačných poklopů třídy D. Vyrovnávací prstence je možné použít do výšky max. 250 mm jinak musí být vložena nová skruž D 1000/250, přechodová skruž D1000/600 či zákrytová deska D 1000/600. Podbetonování poklopu je možné max. do výšky 40mm.

K vodohospodářskému zařízení, které není ve správě společnosti Vodovody a kanalizace Vsetín, a.s., a může se nacházet v uvedené lokalitě, vydává vyjádření jeho vlastník nebo provozovatel.

Toto vyjádření se nevztahuje na vodovodní a kanalizační přípojky ve vlastnictví jejich majitelů na soukromých pozemcích. Před zahájením zemních prací je nutno požádat o vytýčení vodohospodářského zařízení.

Požadujeme respektovat ochranné pásmo vodohospodářského zařízení. Požadujeme dodržet Podmínky pro provádění stavebních prací v blízkosti vodohospodářských zařízení.

Podmínky pro provádění stavebních prací v blízkosti vodohospodářských zařízení:

Při provádění stavebních nebo jiných prací, jimiž mohou být dotčena vodohospodářská zařízení, je stavebník nebo jím pověřený subjekt povinen v souladu s platnými právními předpisy a normami učinit veškerá opatření, aby nedošlo k ohrožení nebo poškození vodohospodářských zařízení a majetku třetích osob, zdraví a je srozuměn s tím, že:

1. Vodovody a kanalizace pro veřejnou potřebu se zřizují a provozují ve veřejném zájmu a jsou chráněny právními předpisy. Ochranná pásma jsou vymezena vodorovnou vzdáleností od vnějšího líce stěny potrubí nebo kanalizační stoky na každou stranu takto: vodovodní řady a kanalizační stoky do průměru 500 mm včetně je ochranné pásmo 1,5 m, vodovodní řady a kanalizační stoky nad průměr 500 mm je ochranné pásmo 2,5 m.

U vodovodních řadů nebo kanalizačních stok o průměru nad 200 mm, jejichž dno je uloženo v hloubce větší než 2,50 m pod upraveným povrchem, se vzdálenosti ochranného pásma od vnějšího líce potrubí zvyšují o 1,0 m na každou stranu.

2. Při činnostech v blízkosti vodohospodářských zařízení je povinen respektovat ochranná pásma vodovodních řadů a kanalizačních stok tak, aby nedošlo k poškození nebo zamezení přístupu k vodohospodářskému zařízení. Při křížení nebo souběhu zemních prací s vodohospodářským zařízením dodrží ČSN 73 6005 Prostorová úprava vedení technického vybavení v platném znění.

3. Písemně uvědomí nejméně 7 pracovních dnů předem společnost Vodovody a kanalizace Vsetín, a.s. (dále jen společnosti) o zahájení stavby s uvedením odpovědné osoby a kontaktu na ní.

4. Před zahájením zemních prací zabezpečí vytýčení vodohospodářských zařízení po záhozu. V případě nemožnosti vytýčení zařízení z povrchu budou stavebníkem (investorem) provedeny ručně kopané kontrolní sondy. S vytýčením budou prokazatelně seznámeni pracovníci, kteří budou práce provádět. Vytýčení vodohospodářských zařízení provedou (dle příslušné lokality a sítě) pracovníci společnosti uvedeni v příloze pro stavebníka na základě písemné objednávky.

5. Na trase vodohospodářských zařízení (včetně ochranného pásma) není oprávněn měnit niveletu terénu, vysazovat trvalé porosty ani měnit rozsah a konstrukci zpevněných ploch. Na zemní práce do 1m od vnějšího okraje vodohospodářského zařízení nebudou používány mechanické prostředky. Výkop bude proveden ručně se zvýšenou opatrností. Mimo zpevněné plochy není dovoleno přejíždět vodohospodářské zařízení vozidly nebo stavební mechanizací, pokud nebude potrubí včetně ovládacích armatur zabezpečeno proti mechanickému poškození. Způsob mechanické ochrany a změnu nivelety terénu nutno odsouhlasit s pracovníkem společnosti (dle příslušné lokality a sítě) uvedeným v příloze pro stavebníka.

6. Je povinen každé zjištěné, nebo způsobené poškození vodohospodářského zařízení neprodleně oznámit na dispečink společnosti s nepřetržitou službou na telefonu 571 484 041 nebo 571 484 047.

7. Případné poruchy nebo havárie vodohospodářského zařízení (např. prolomení potrubí, sesunutí potrubí, porušení kabelového vedení apod.) v místě křížení nebo souběhu stavby s vodohospodářským zařízením budou v průběhu stavby a také po dobu běžící záruční lhůty odstraněny na náklady stavebníka (investora). Taktéž vzniknou-li následné škody na majetku třetích osob (bytové i nebytové prostory, komunikace, chodníky, zeleň apod.) v průběhu stavby a po dobu záruční lhůty vinou poruchy vodohospodářského zařízení v místě křížení nebo souběhu stavby s vodohospodářským zařízením, bude tato škoda uplatněna u stavebníka (investora).

Vyjádření je platné pouze pro zájmové území určené a vyznačené žadatelem a taktéž pro stanovený účel. V případě, že budou práce zahájeny po uplynutí doby platnosti tohoto vyjádření, nelze toto vyjádření použít jako podklad pro zahájení prací a je třeba požádat o vydání nového nebo prodloužení stávajícího vyjádření.

Toto vyjádření pozbývá platnosti:

- uplynutím doby platnosti vyjádření
- změnou rozsahu vyznačeného území
- změnou účelu vyjádření uvedeného v žádosti

Platnost tohoto vyjádření je jeden rok ode dne vydání.

Přílohy

- Legenda.pdf
- Priloha_pro_stavebnika.pdf

Vyřizuje: Ing. Pavlína Štachová

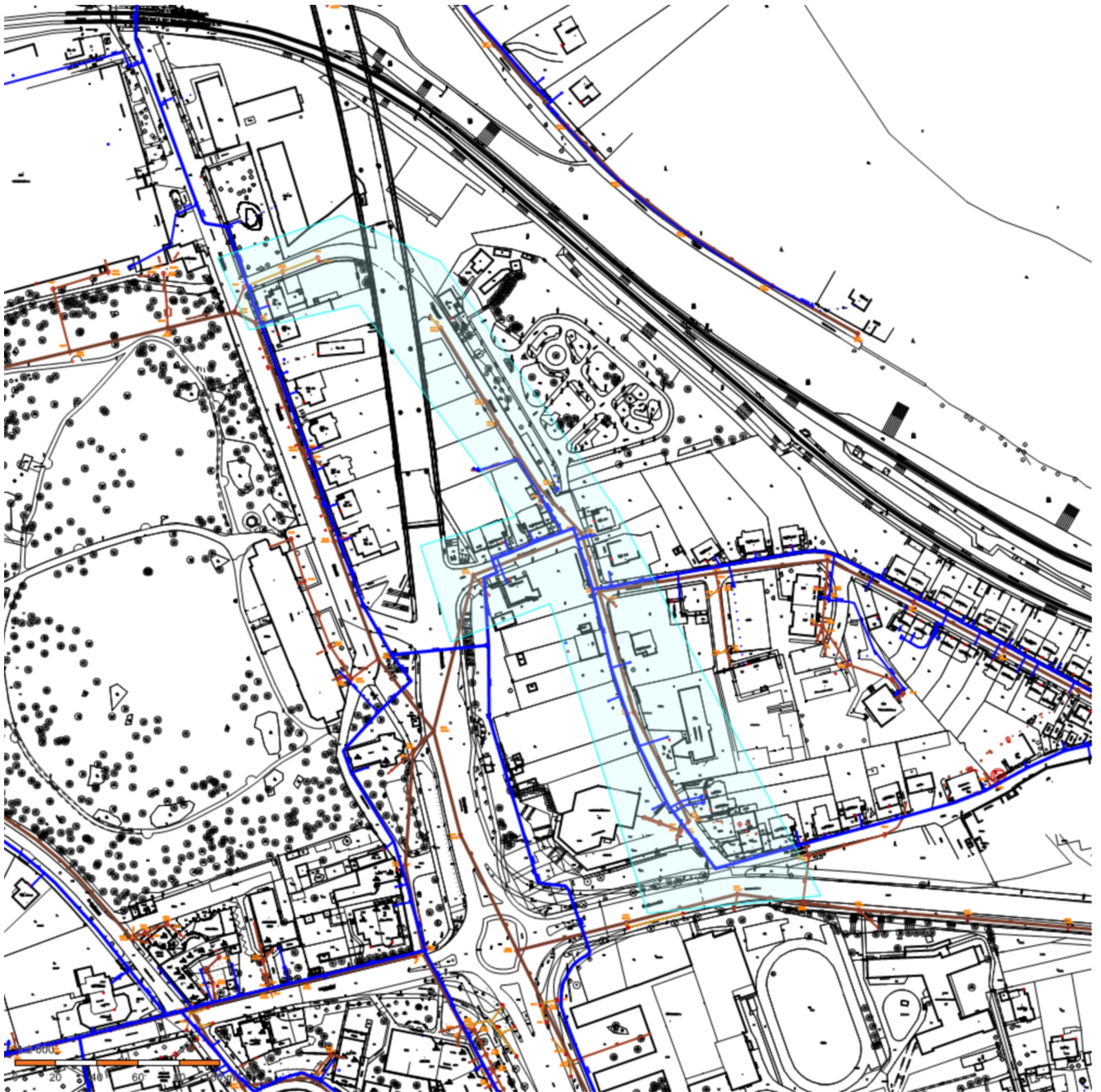
Telefon: 571 484 039

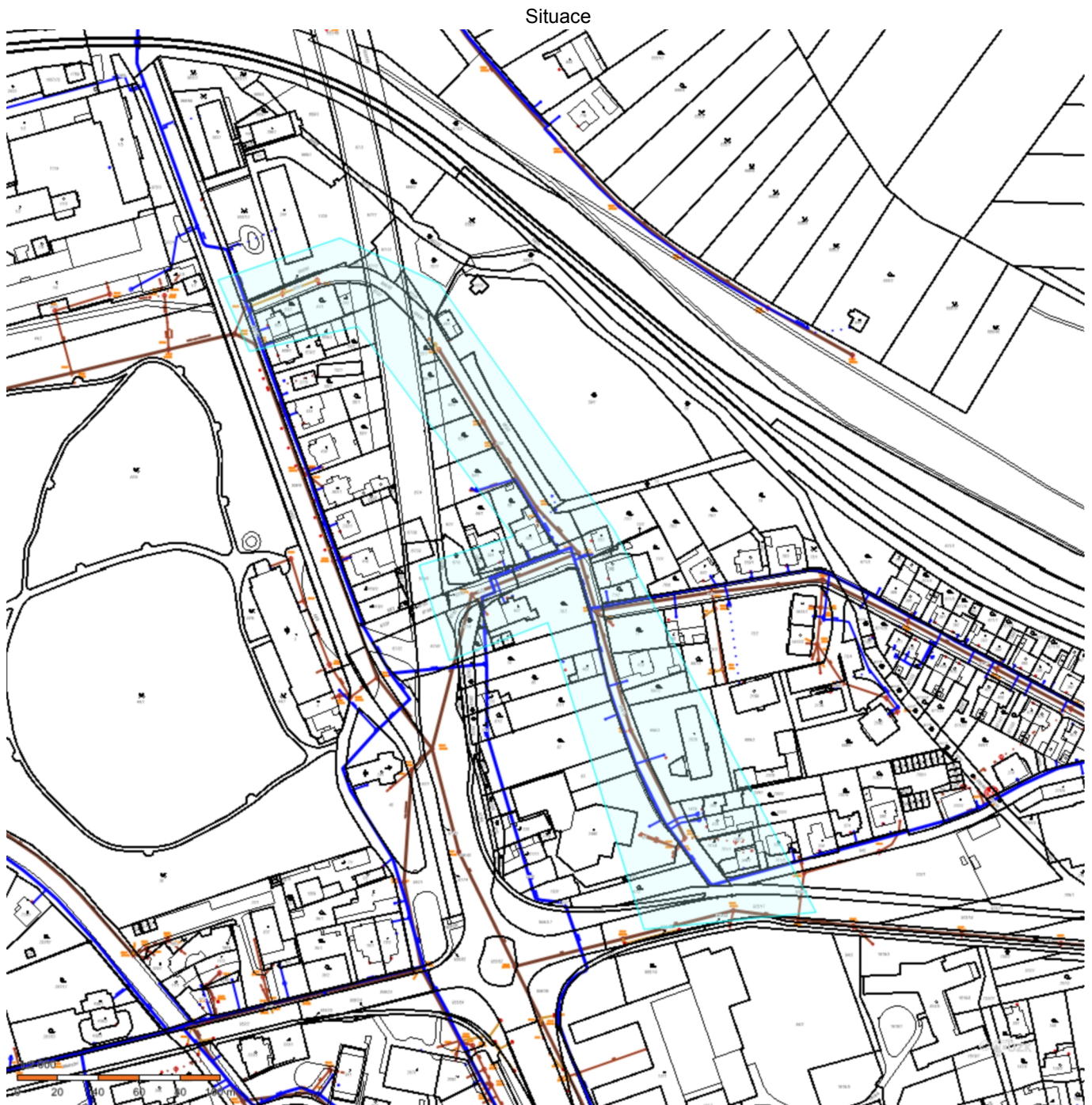
Datum: 30. 9. 2020

Vodovody a kanalizace Vsetín, a.s.
755 01 Vsetín, Jasenická 1106

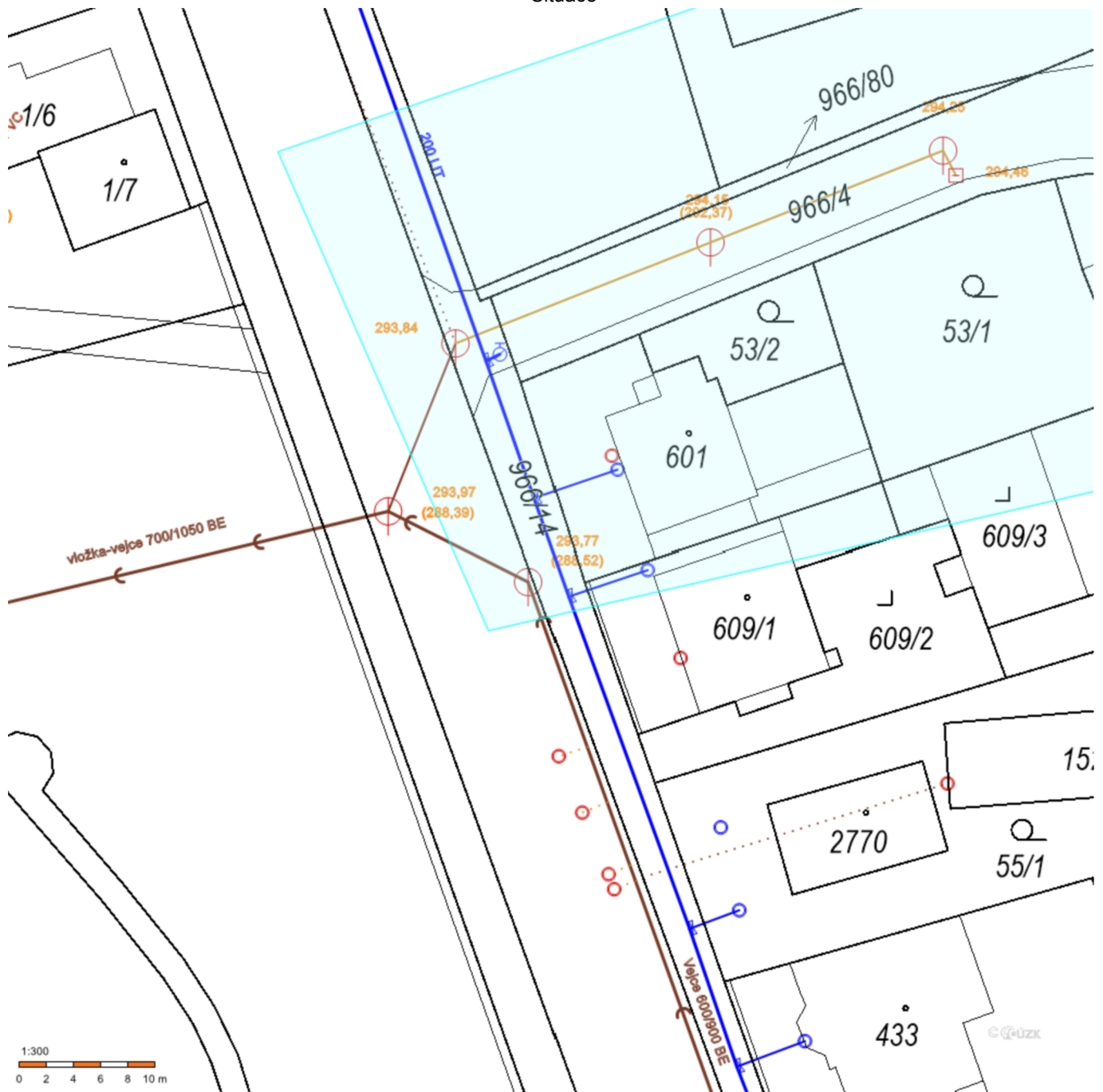


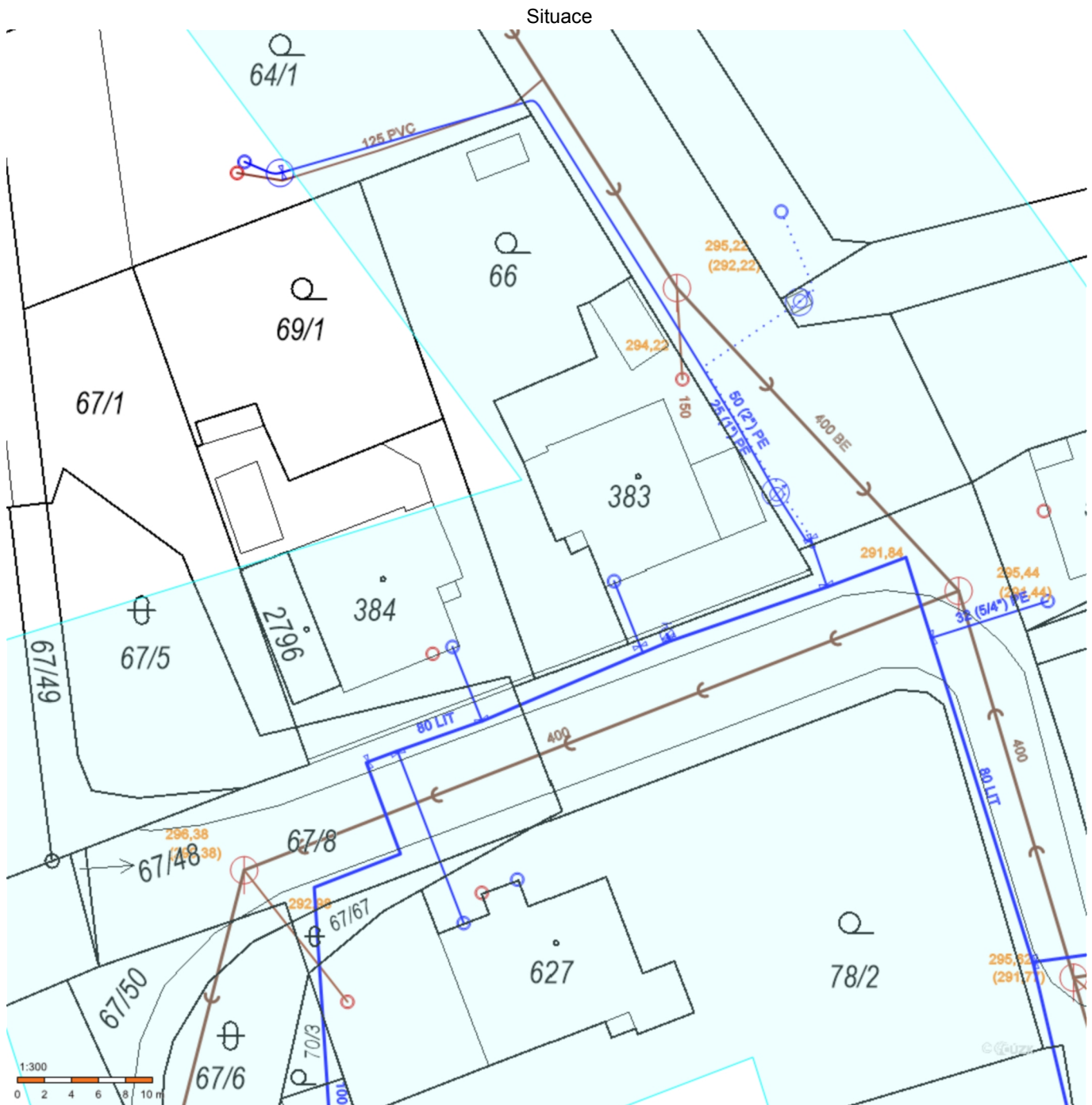
Situace



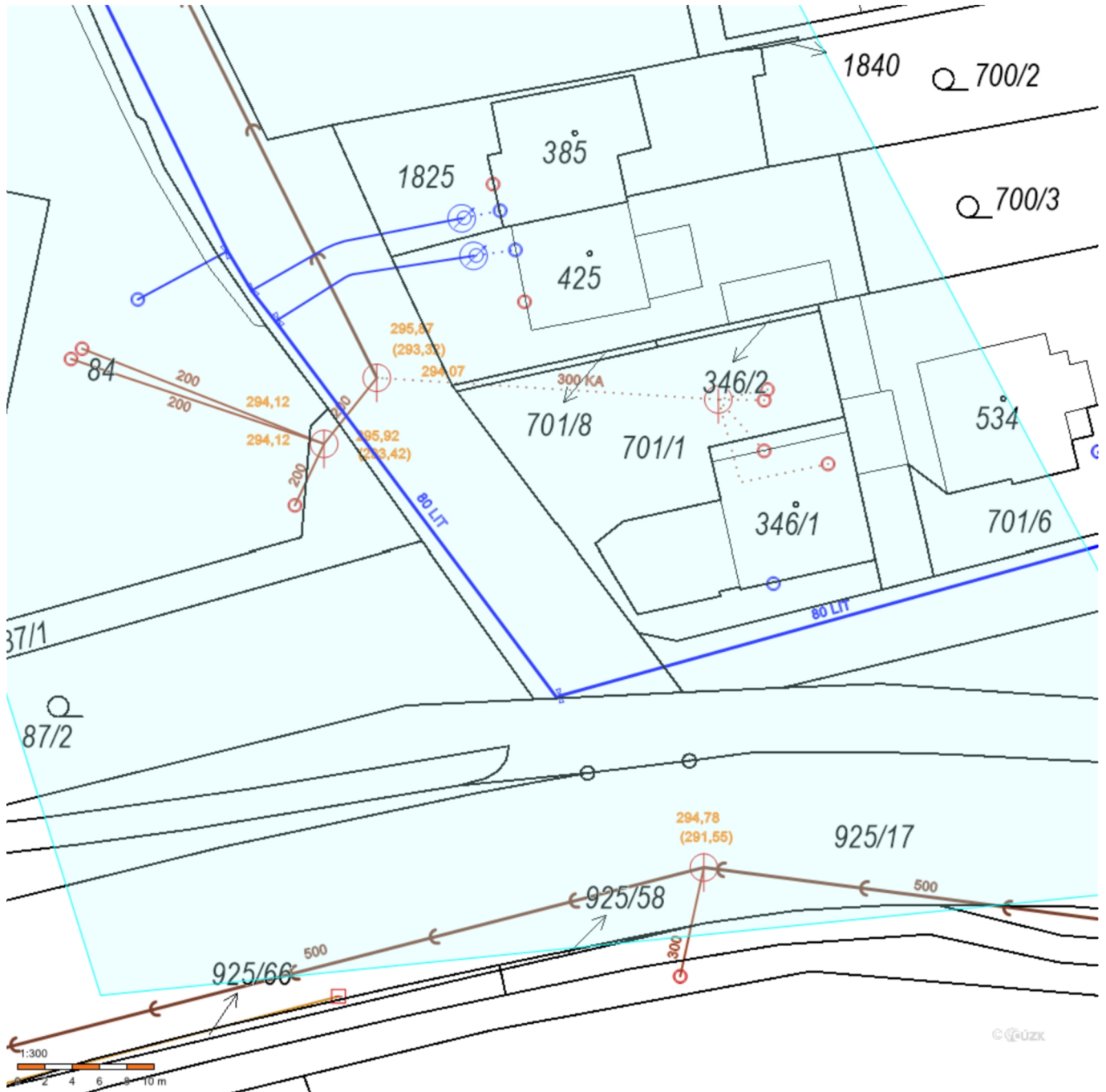


Situace



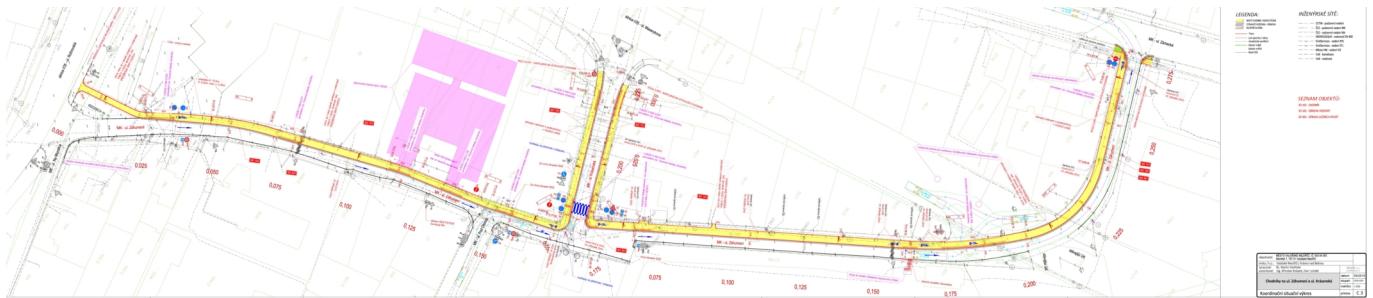


Situace












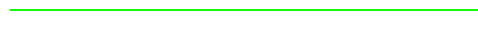





situace žadatele



Legenda sítí

	kanalizace v cizím vlastnictví
	jednotná kanalizace
	splašková kanalizace
	dešťová kanalizace
	kanalizace geodeticky měřená
	kanalizace z dokumentace
	kanalizace orientačně
	vodovod geodeticky měřený
	vodovod z dokumentace
	vodovod orientačně
	vodovod v cizím vlastnictví
	kabelové vedení silové VaK Vsetín
	kabelové vedení sdělovací VaK Vsetín

Příloha pro stavebníka (investora) pro vlastní realizaci stavby

1. Projektant je povinen před umístěním nové stavby do terénu zjistit u vlastníka nebo provozovatele umístění stávajících vodohospodářských zařízení. V případech, kdy není možno z technických důvodů přesně určit směr a hloubku potrubí, zajistí lokalizaci pomocí kopaných sond.
2. Projektant musí respektovat při navrhování vnitřního vodovodu soulad s EN 1717 – Ochrana proti znečištění pitné vody ve vnitřních vodovodech.
3. Před zahájením zemních prací je nutno zabezpečit vytýčení vodohospodářských zařízení ve správě Vodovodů a kanalizací Vsetín, a.s. (dále jen vodohospodářské zařízení). Pod pojmem vodohospodářské zařízení se v tomto případě rozumí veškeré sítě (vodovodní, kanalizační, silové, signalizační a ovládací elektrické vedení), zařízení na těchto sítích (armatury, šachty, aj.) a objekty v majetku společnosti Vodovody a kanalizace Vsetín a.s. (dále jen společnost) nebo jí provozované. S vytýčením prokazatelně seznámit pracovníky, kteří budou práce provádět. Vytýčení vodohospodářského zařízení se provede na základě písemné objednávky podané na příslušné provozní středisko společnosti.
 - středisko vodovodů Vsetín (p. Psota, tel. 571484035)
 - středisko vodovodů Valašské Meziříčí (p. Ondruš, tel. 571621642)
 - středisko vodovodů Rožnov p./R. (p. Martinák, tel. 571654660)
 - skupinový vodovod (p. Bláha, tel. 571484056)
 - katodová ochrana potrubí (Ing. Václavík, tel. 571484049)
 - středisko kanalizací Vsetín (p. Schweiner, tel. 571411092)
 - středisko kanalizací Valašské Meziříčí (p. Fusek, tel. 571622329)
 - středisko kanalizací Rožnov pod Radhoštěm (p. Holuša, tel. 571658386)
4. Zemní práce do vzdálenosti 1 m od okraje potrubí budou prováděny ručním výkopem se zvýšenou opatrností tak, aby nedošlo k poškození vodohospodářských zařízení. V případě obnažení potrubí bude toto zabezpečeno před poškozením, a to i třetí osobou.
5. V případě křížení nebo souběhu s vodohospodářským zařízením bude výkop vhodně zabezpečen proti prosednutí, sesunutí popřípadě prolomení zařízení.
6. V místě křížení i souběhu s vodohospodářským zařízením budou prováděny záস্যy vhodným materiálem, po vrstvách a budou hutněny tak, aby pod, po stranách a 0,3 m nad vodohospodářským zařízením byla dosažena únosnost zeminy (záস্যu), dle podmínek realizace pozemních komunikací.
7. Je zakázáno provádět takové zemní práce a terénní úpravy při kterých by mohlo dojít ke změně krytí vodovodního řadu a vodovodní přípojky a to méně jak 1 300 mm a více jak 1 600 mm od horního líce potrubí; u kanalizačních stok nesmí být krytí od horního líce potrubí menší než 1 500 mm; u kabelových vedení (přípojky NN, signalizační kabely a kabely katodové ochrany potrubí) musí být krytí zachováno 800 mm.
8. Za míru zhutnění záস্যů a bezporuchovost vodohospodářských zařízení v místě křížení nebo souběhu s vodárenským zařízením ručí stavebník (investor) po dobu 2 let ode dne provedení záস্যu vodohospodářského zařízení.
9. Neprodleně ohlásit každé neplánované odkrytí vodohospodářského zařízení na výše uvedená střediska podle charakteru odkrytého zařízení. V případě poškození vodohospodářského zařízení toto neprodleně ohlásit na centrální dispečink společnosti s nepřetržitou poruchovou službou – tel. 571484041, 571484047.
10. Před vlastním napojením na vodovod nebo kanalizaci ve správě společnosti musí být uzavřena smlouva o dodávce vody z vodovodu a odvádění odpadních vod kanalizací. Tuto je nutné uzavřít osobně na zákaznickém centru společnosti na adrese: Jasná 1106, 755 01 Vsetín (tel. č. 571484030, 571484063).
11. Vlastní realizace vodovodní nebo kanalizační přípojky včetně napojení na vodovodní nebo kanalizační síť ve správě společnosti bude dohodnuta na příslušném provozním středisku nejméně 7 dní předem a při stavbě bude dbáno pokynů jeho pracovníků. Montáž vodovodní přípojky provedou zaměstnanci příslušného provozního střediska vodovodů. Práce musí být připraveny a provedeny tak, aby případné přerušení dodávky pitné vody bylo omezeno na co nejkratší dobu.
12. Při zjištění zásadního rozporu mezi údaji v projektové dokumentaci a skutečností neprodleně zastavit práce a toto oznámit na příslušné provozní středisko společnosti. V práci pokračovat až po projednání a schválení dalšího postupu.
13. Změny stavby oproti předložené projektové dokumentaci budou předem projednány s oprávněným zástupcem společnosti.
14. Před záhozem obnažených potrubí, míst připojení a ukončení potrubí, přípojek a k tlakové zkoušce požadujeme přizvat oprávněného zástupce příslušného provozního střediska společnosti ke kontrole vodohospodářského zařízení a bude písemně vyhotoven souhlas k záস্যu vodohospodářského zařízení. Bez provedené kontroly není možno provést záস্য. V případě nedodržení této podmínky bude stavebník (investor) povinen na vlastní náklad opět odkryt vodohospodářské zařízení k následné kontrole.
15. Poklapy ovládacích armatur, hydrantů a šachet vodohospodářských zařízení budou osazeny do nivelety okolního terénu nebo komunikace a budou podloženy betonovými prstenci. Vodovodní potrubí bude opatřeno signalizačním vodičem, který bude vyveden do poklopů ovládacích armatur a hydrantů volnou smyčkou a výstražnou fólií z PVC umístěnou 300 mm nad vodovodní potrubí. Před záhozem potrubí požadujeme funkčnost signálního vodiče odzkoušet pracovníkem společnosti. Ovládací armatury na vodovodním potrubí a hydranty budou v terénu označeny orientačními tabulkami dle ČSN 75 5025 s upevněním na pevných stavbách.
16. V průběhu realizace stavby až do jejího dokončení budou všechna nadzemní zařízení (poklapy, ovládací armatury, hydranty...) vhodně chráněny proti mechanickému poškození (např. betonovou rourou vyčnívající 60 cm nad terén). Před konečnou úpravou terénu bude budoucí provozovatel vyzván k ověření funkčnosti zařízení.
17. Vodohospodářská zařízení (především vodovodní řady, kanalizační stoky, přípojka a povrchové prvky) musí být před záhozem zaměřeny oprávněným geodetem a předány v digitální formě (formát .dgn) na pracoviště GIS. Zaměření vodohospodářských zařízení musí být provedeno v souladu se směrnicí VaK č. 019/02 Na zaměření vodárenských a kanalizačních zařízení a vyhotovení digitální technické mapy v jejich okolí. Zaměření polohopisu a výškopisu musí být provedeno v souladu se směrnicí Jednotné digitální technické mapy Zlínského kraje – JD TM ZK (viz. <http://www.jdtm-zk.cz/>). Ověřený polohopis a výškopis bude předán správci JD TM ZK.
18. Vodovodní přípojka musí být osazena vodoměrnou soupravou s upevňovacím držákem např. FEST-KOM, FEST-ROH od firmy VOD-KA a.s. Litoměřice.
19. Napojení nového vodovodního potrubí na stávající požadujeme realizovat po vyhovujících tlakových zkouškách a rozbořech pitné vody v potrubí.
20. Požadujeme, aby oprávněný zástupce příslušného provozního střediska společnosti byl přizván ke kolaudačnímu řízení.
21. K výstavbě vodovodních řadů a vodovodních přípojek je dovoleno používat pouze materiály jenž mají *hygienické atesty pro styk s pitnou vodou*.
22. Při realizaci stavby budou respektovány ČSN 75 5401, ČSN 75 5402, ČSN 75 5411, ČSN 73 6005, EN 1717 a návazné české normy a předpisy.



**MĚSTSKÝ ÚŘAD
VALAŠSKÉ MEZIŘÍČÍ**

Soudní 1221 • 757 01 Valašské Meziříčí
www.valasskemezirici.cz

**ODBOR
ŽIVOTNÍHO
PROSTŘEDÍ**

Město Valašské Meziříčí
IČ: 00304387
Náměstí 7
757 01 Valašské Meziříčí

V zastoupení:
via-pds s. r. o.
IČ: 05762669
Záměstní 1155/27
710 00 Ostrava

Váš dopis značky / ze dne

naše značka

vyřizuje linka

ve Valašském Meziříčí

sp. zn.: SZ MeUVM 095276/2020/2

oprávněná úřední

12. 10. 2020

č.j.: MeUVM 095276/2020-OŽP/HM/20 Mgr. Hana Maleňáková
malenakova@muvalmez.cz, 571 674 209

Z Á V A Z N É S T A N O V I S K O

dle § 149 zák. č. 500/2004, správní řád

Souhlas s trvalým odnětím půdy ze ZPF – “Společný pás pro cyklisty a chodce na ul. Záhumení a chodník na ul. Krásenská“ na parc. č. 79, 81/1, 87/1 a 87/2 v k. ú. Krásno nad Bečvou [776432]

Městský úřad Valašské Meziříčí jako věcně a místně příslušný orgán ochrany zemědělského půdního fondu (dále jen "ZPF") dle § 66 zákona č. 128/200 Sb., o obcích, ve znění pozdějších předpisů, dle § 10 a § 11 zákona č. 500/2004 Sb., správní řád, ve znění pozdějších předpisů a § 15 písm. j) zákona č. 334/1992 Sb., o ochraně zemědělského půdního fondu, ve znění pozdějších předpisů (dále jen „zákon“), na základě přezkoumání dokumentace předložené k žádosti Města Valašské Meziříčí, IČ: 00304387, se sídlem Náměstí 7, 757 01 Valašské Meziříčí, které na základě plné moci zastupuje via-pds s. r. o., IČ: 05762669, se sídlem Záměstní 1155/27, 710 00 Ostrava, podle ustanovení § 9 odst. 8 zákona uděluje:

s o u h l a s

s trvalým odnětím půdy ze zemědělského půdního fondu

stavebníkovi:

- Město Valašské Meziříčí, IČ: 00304387, se sídlem Náměstí 7, 757 01 Valašské Meziříčí

pro stavbu: Společný pás pro cyklisty a chodce na ul. Záhumení a chodník na ul. Krásenská

Vymezení dotčených pozemků:

Katastrální území	Parcelní číslo	Výměra pozemku (m ²)	Druh pozemku	BPEJ, Třída ochrany	Plocha odnětí (m ²)
Krásno nad Bečvou	79	825	Zahrada	6 22 12/III.	14
Krásno nad Bečvou	81/1	724	Zahrada	6 22 12/III.	3
Krásno nad Bečvou	87/1	199	Zahrada	6 22 12/III.	25
Krásno nad Bečvou	87/2	638	Zahrada	6 22 12/III.	32
Plocha odnětí celkem					74

Zákres odnímané částí pozemku je nedílnou součástí souhlasu k odnětí zemědělské půdy ze zemědělského půdního fondu.

za těchto podmínek:

Dle ustanovení zákona § 9 odst. 8 písm. b), d) zákona je souhlas udělen za předpokladu, že žadatel nebo jeho právní nástupce zajistí splnění následujících podmínek:

1. V rozhodnutích dle zvláštních předpisů nesmí plocha dotčených pozemků překročit výměry dané tímto souhlasem a rovněž účel trvalého odnětí půdy pro stavbu: "Společný pás pro cyklisty a chodce na ul. Záhumení a chodník na ul. Krásenská" na parc. č. 79, 81/1, 87/1 a 87/2 v k. ú. Krásno nad Bečvou [776432] (dále jen „stavba“) je závazný. Rozsah požadovaného záboru ZPF je vymezen ve výkresové části dokumentace: Katastrální situační výkres – Společný pás pro cyklisty a chodce na ul. Záhumení a chodníky na ul. Krásenská, autorizoval: Ing. Miroslav Knápek, datum 09/2019.
2. Ukládá se povinnost řídit se zásadami ochrany zemědělského půdního fondu, odnímat jen nejnutnější plochu zemědělského půdního fondu.
3. Před započítáním stavby vytyčit v terénu hranice trvalého záboru zemědělské půdy.
4. Orgánem ochrany zemědělského půdního fondu **nebude předepsán samostatným rozhodnutím odvod stanovený za odnětí půdy ze zemědělského půdního fondu** v souladu s ustanovením § 11a odst. 1 písm. b) a j) zákona. **Žadatel je povinen orgánu ochrany zemědělského půdního fondu MěÚ Valašské Meziříčí doručit kopii pravomocného rozhodnutí, pro které je souhlas s odnětím podkladem, a to do 6 měsíců ode dne nabytí právní moc.**
5. Žadatel je povinen při stavební činnosti skrývat odděleně svrchní kulturní vrstvu půdy, popřípadě i hlouběji uložené zúrodnění schopné zeminy. Před zahájením stavby bude z plochy trvalého záboru zemědělské půdy skryta ornice a další zúrodnění schopné vrstvy z celé odnímané plochy, při průměrné mocnosti vrstev 15 a 10 cm. Celkově skrývka této zeminy bude činit cca 13 m³ (57 m² x 0,15 m + 17 m² x 0,1 m). Skrývka ornice bude řádně uskladněna pozemku parc. č. 87/2 v k. ú. Krásno nad Bečvou, kde bude chráněna před erozí, odcizením, kontaminací a proti znehodnocení zaplevelením. Skrývka ornice bude dále použita ke zlepšení půdních vlastností pozemku, k ohumusování za účelem následného ozelenění pozemku (max. vrstva 10 cm) s cílem jejich zúrodnění.
6. O veškeré manipulaci s ornici povede stavebník prokazatelnou a přehlednou evidenci.
7. Při umísťování technické infrastruktury mimo plochy trvalého záboru zemědělské půdy uvede stavebník dotčené plochy do původního stavu.
8. Investor učiní opatření, během provádění činností souvisejících se stavbou, k zabránění úniku pevných, kapalných a plyných látek poškozujících zemědělský půdní fond a jeho vegetační kryt.
9. K dočasnému využití zemědělské půdy k nezemědělským účelům na dobu kratší než 1 rok, není třeba souhlasu orgánu ochrany ZPF k odnětí. Investor nejméně 15 dnů předem písemně oznámí příslušnému orgánu ochrany ZPF zahájení prací.
10. Tento souhlas musí být závaznou součástí rozhodnutí, která budou ve věci vydána podle stavebního zákona. Platnost tohoto souhlasu bude totožná s platností těchto rozhodnutí a prodlužuje se současně s prodloužením jejich platnosti (§ 10 odst. 1 zákona).
11. Souhlas s odnětím zemědělské půdy ze zemědělského půdního fondu pozbývá platnosti uplynutím 3 let ode dne jeho oznámení žadateli, nestal-li se podkladem pro řízení podle zvláštních právních předpisů (§ 10 odst. 3 zákona).
12. Podkladem pro zápis změny druhu pozemku v katastru nemovitostí je rozhodnutí vydané podle zvláštních právních předpisů (§ 10 odst. 4 zákona).

Odůvodnění:

Stavebník: Město Valašské Meziříčí, IČ: 00304387, se sídlem Náměstí 7, 757 01 Valašské Meziříčí, které na základě plné moci zastupuje via-pds s. r. o., IČ: 05762669, se sídlem Záměstní 1155/27, 710 00 Ostrava ("žadatel"), požádalo dne 09. 09. 2020 odbor životního prostředí MěÚ Valašské Meziříčí o vydání koordinovaného závazného stanoviska pod č. j. MěÚVM 095277/2020 a součástí koordinovaného závazného stanoviska je i závazné stanovisko souhlas s trvalým odnětím půdy ze zemědělského půdního fondu podle ust. § 9 odst. 8 zákona.

Městský úřad Valašské Meziříčí obdržel dne 09. 09. 2020 žádost Města Valašské Meziříčí, IČ: 00304387, se sídlem Náměstí 7, 757 01 Valašské Meziříčí, které na základě plné moci zastupuje via-pds s. r. o., IČ: 05762669, se sídlem Záměstní 1155/27, 710 00 Ostrava ("žadatel"), o udělení souhlasu s trvalým odnětím zemědělské půdy ze zemědělského půdního fondu a to v souvislosti se stavbou "Společný pás pro cyklisty a chodce na ul. Záhumení a chodník na ul. Krásenská" na parc. č. 79, 81/1, 87/1 a 87/2 v k. ú. Krásno nad Bečvou [776432], v celkovém rozsahu 74 m².

Ve zdůvodnění je uvedeno, že realizaci navrhované stavby bude trvale dotčena zemědělská půda zařazená do III. třídy ochrany. Přípustnost tohoto záměru byla posouzena v rámci vyhodnocení záboru zemědělské půdy v příslušné územně plánovací dokumentaci města Valašské Meziříčí. Vyhodnocení bylo provedeno v souladu s platnými prováděcími předpisy o ochraně zemědělského půdního fondu a také s ohledem na urbanistickou koncepci města, která zachovává kompaktní způsob výstavby. Trvalý zábor byl navržen v přípustném a nezbytně nutném rozsahu.

Projektová dokumentace řeší vybudování chodníků pro pěší a cyklisty a jízdních pásů pro motoristy. Bude upraveno šířkové uspořádání na MK ul. Záhumení a na MK ul. Krásenská, bude vybudována nová stezka pro chodce a cyklisty na MK ul. Záhumení a budou doplněny chybějící chodníky podél stávajícího oplocení po obou stranách komunikace MK ul. Krásenská.

Z hlediska charakteru záboru ZPF je požadován zábor trvalý. Za trvalé odnětí půdy ze ZPF nebudou žadateli předepsány odvozy dle ust. §11 odst. 2 zákona. Pozemky dotčené stavbou jsou ve vlastnictví žadatele a pana Jiřího Skaličky a Zdeňka Smetanika, kteří k odnětí udělili souhlas.

Pozemky dotčené stavbou jsou vedeny jako druh zahrada s jedním dotčeným BPEJ (bonitované půdně ekologická jednotka) 6 22 12 náležející do III. třídy ochrany zemědělské půdy – půdy vyznačující se průměrnou produkční schopností, které je možné využít v územním plánování pro výstavbu a jiné nezemědělské způsoby využití.

Z hlediska Územního plánu Valašské Meziříčí se záměr nachází v ploše občanského vybavení – plocha OV v zastavěném území a je v souladu se schválenou územně plánovací dokumentací.

Záměr využití předmětného pozemku pro umístění výše uvedené stavby dle předložené žádosti, lze v souladu s podmínkami využití ploch zahrnout mezi využití přípustné.

Žádost obsahuje potřebné doklady ve smyslu § 9 odst. 6 zákona č. 334/1992 Sb.

Na pozemcích dotčených stavbou bude provedena skrývka na základě pedologického průzkumu a bilance skrývky ornice.

Na základě posouzení žádosti s přílohami, orgán ochrany ZPF městského úřadu shledal, že půda může být odňata ze ZPF a vydal tento souhlas dle § 9 odst. 8 zákona.

Souhlas s odnětím zemědělské půdy ze ZPF se stane závaznou součástí rozhodnutí stavebního úřadu MěÚ Valašské Meziříčí. Dle sdělení žadatele vydá stavební úřad MěÚ Valašské Meziříčí k záměru "Společný pás pro cyklisty a chodce na ul. Záhumení a chodník na ul. Krásenská" na parc. č. 79, 81/1, 87/1 a 87/2 v k. ú. Krásno nad Bečvou [776432], společné rozhodnutí o umístění stavby a stavební povolení.

Žadatel je povinen plnit podmínky stanovené v tomto souhlasu ode dne, kdy rozhodnutí vydané podle stavebního zákona nabylo právní moci, popřípadě ve lhůtách v něm určených.

Tento souhlas k odnětí půdy ze ZPF neřeší majetkoprávní vztahy k dotčeným pozemkům.

Nesplněním některé z podmínek ochrany zemědělského půdního fondu stanovených rozhodnutím vydaným na základě souhlasu s odnětím zemědělské půdy ze zemědělského půdního fondu, může být klasifikováno jako přestupek podle § 20a zákona.

Poučení:

Toto závazné stanovisko není samostatným rozhodnutím ve správním řízení, slouží jako podklad pro rozhodnutí, které bude vydáno podle zvláštního právního předpisu (zákon č. 183/2006 Sb., o územním plánování a stavebním řádu (stavební zákon), ve znění pozdějších předpisů, „dále jen stavební zákon“). Obsah tohoto závazného stanoviska je závazný pro výrokovou část rozhodnutí správního orgánu. Odvolání proti obsahu závazného stanoviska lze podat v rámci odvolání proti rozhodnutí správního orgánu příslušného k vydání rozhodnutí podle stavebního zákona. Nezákonné závazné stanovisko lze zrušit nebo změnit v přezkumném řízení, k němuž je příslušný Krajský úřad Zlínského kraje. Zrušení nebo změna závazného stanoviska je v případě, že rozhodnutí, které bylo závazným stanoviskem podmíněno, již nabylo právní moci, důvodem obnovy řízení.

„otisk úředního razítka“

Mgr. Hana Maleňáková
referent odboru životního prostředí
opatřeno elektronickým podpisem

Příloha: Oznámení zahájení realizace záměru dle ust. § 11 odst. 4 zákona č. 334/1992 Sb., o ochraně zemědělského půdního fondu, ve znění pozdějších předpisů.

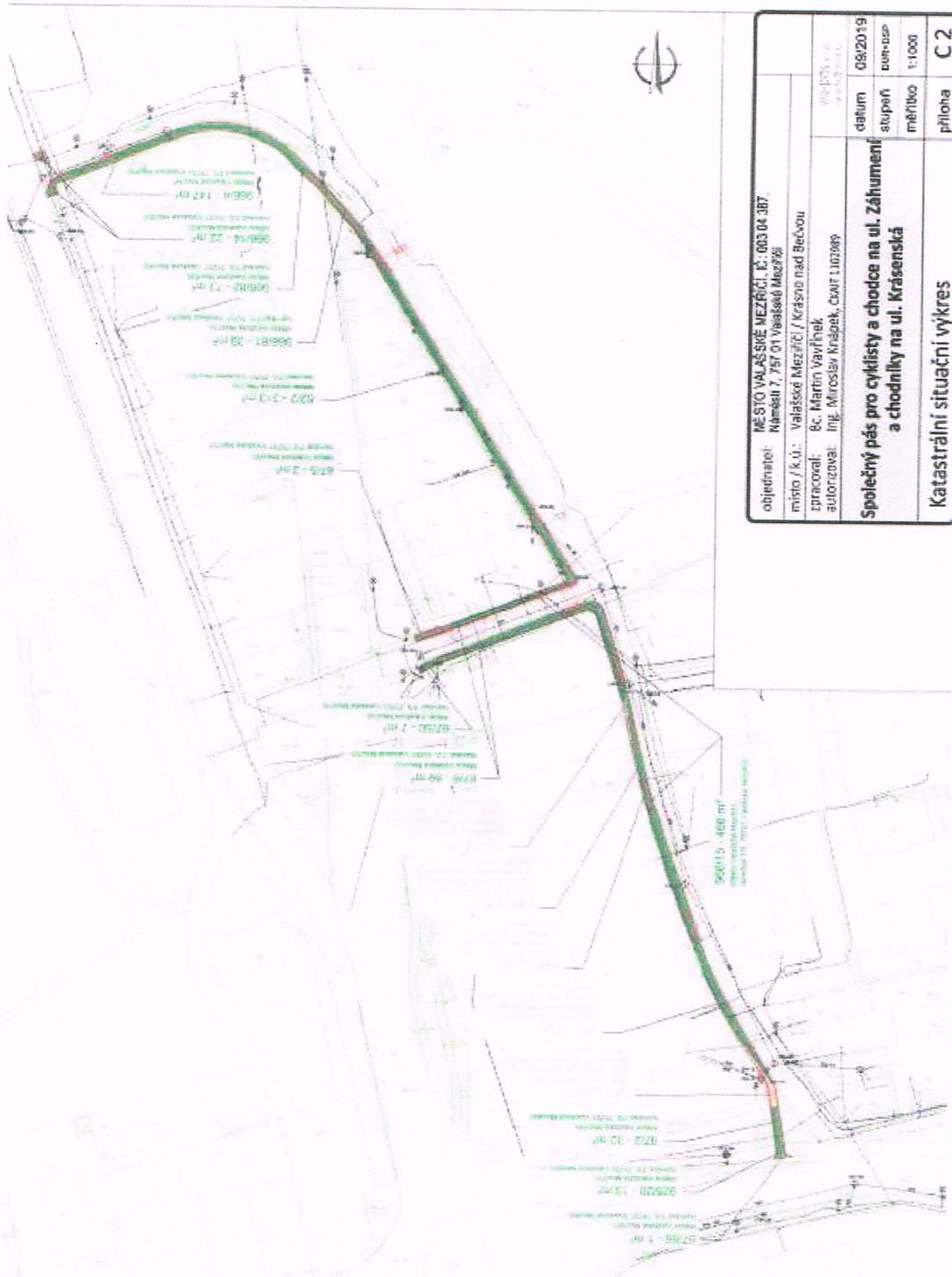
Na vědomí

via-pds s. r. o., IČ: 05762669, se sídlem Záměstní 1155/27, 710 00 Ostrava, DS: pvhbf2p

Soupis součástí spisu:

1. Žádost o souhlas s trvalým odnětím zemědělské půdy ze zemědělského půdního fondu ze dne 09. 09. 2020.
2. Informace o parcelách – Údaje katastru nemovitostí ze dne 01. 11. 2019.
3. Výpis z katastru nemovitostí ze dne 09. 10. 2020
4. Katastrální situační výkres – Společný pás pro cyklisty a chodce na ul. Záhumení a chodníky na ul. Krásenská, autorizoval: Ing. Miroslav Knápek, datum 09/2019.
5. Vyjádření ohledně charakteru komunikace ze dne 08. 04. 2020 a 05. 10. 2020.
6. Přílohy k odnětí zemědělské půdy ze zemědělského půdního fondu.
7. Kopie žádosti o vydání koordinovaného závazného stanoviska ze dne 09. 09. 2020.
8. Kopie A + B – Průvodní a Souhrnné technické zprávy.

Zákres odnímané částí pozemku je nedílnou součástí souhlasu k odnětí zemědělské půdy ze zemědělského půdního fondu.



objednatel: MĚSTO VALAŠSKÉ MEZŘÍČÍ, IČ: 003 04 387	datum: 08/2019
místo / S.U.: Valašské Meziříčí / Krásno nad Bečvou	stupeň: pův.oup.
pracovník: Bc. Martin Vavřínek	měřítko: 1:1000
autorizoval: Ing. Miroslav Knápek, ČSNIT 102289	příloha: C 2
Společný pás pro cyklisty a chodce na ul. Záhumení a chodníky na ul. Krásenská	
Katastrální situační výkres	



MĚSTSKÝ ÚŘAD VALAŠSKÉ MEZIŘÍČÍ

Soudní 1221 • 757 01 Valašské Meziříčí
www.valasskemezirici.cz

ODBOR ŽIVOTNÍHO PROSTŘEDÍ

Město Valašské Meziříčí
Náměstí 7/5
757 01 Valašské Meziříčí

zastupuje:
via-pds s.r.o.
Zámostní 1155/27
710 00 Ostrava

Váš dopis značky / ze dne

naše značka

sp. zn.: MěÚVM 095277/2020/2-330.2
č. j.: MěÚVM 095277/2020

vyřizuje linka

oprávněná úřední osoba
Ing. Lucie Plačková

@ plackova@muvalmez.cz

☎ 571 674 210

ve Valašském Meziříčí

12/10/2020

KOORDINOVANÉ ZÁVAZNÉ STANOVISKO

Městský úřad Valašské Meziříčí, jako příslušný dotčený orgán veřejné správy, v rámci výkonu přenesené působnosti dle ustanovení § 61 zákona č. 128/2000 Sb., o obcích, ve znění pozdějších předpisů, na základě žádosti o vydání koordinovaného závazného stanoviska k předložené projektové dokumentaci stavby, dle ustanovení § 4 odst. 7 zák. č. 183/2006 Sb., o územním plánování a stavebním řádu (stavební zákon), ve znění pozdějších předpisů (dále také „stavební zákon“), a dle ustanovení § 149 odst. 1 zákona č. 500/2004 Sb., správní řád, ve znění pozdějších předpisů (dále také „správní řád“), vydává žadateli:

Město Valašské Meziříčí, IČ: 00304387, Náměstí 7/5, 757 01 Valašské Meziříčí, zastoupeno RNDr. Davidem Černochem, vedoucím Odboru komunálních služeb,

zastupuje: via-pds s.r.o., IČ: 05762669, Zámostní 1155/27, Slezská Ostrava, 710 00 Ostrava,

pro **společné územní a stavební řízení** stavby: **"Společný pás pro cyklisty a chodce na ul. Záhumení a chodníky na ul. Krásenská"**, dotčené pozemky stavbou: parc. č. 62/2, 67/5, 67/8, 67/50, 67/66, 79, 81/1, 84, 87/1, 87/2, 483, 925/20, 966/4, 966/14, 966/15, 966/81, 966/82, k.ú. Krásno nad Bečvou,

zpracovatel dokumentace: via-pds s.r.o., Martin Vavřínek, autorizoval: Ing. Miroslav Knápek (ČKAIT 1102989), datum: 09/2019,

toto koordinované závazné stanovisko.

Charakteristika záměru:

Projektová dokumentace řeší upravení šířkové uspořádání na MK ul. Záhumení a MK ul. Krásenská. Na MK ul. Záhumení bude vybudována nová stezka pro chodce a cyklisty, přičemž bude komunikace pro provoz motorových vozidel zjednosměrněna. Na MK ul. Krásenská budou doplněny chybějící chodníky podél stávajícího oplocení po obou stranách komunikace. Společná stezka pro chodce a cyklisty bude š. 2,50 m. Chodníky budou min. š. 2,0 m. Jízdní pás bude min. š. 3,0 m.. Stávající dešťová voda je z přilehlé silnice svedena podél obrubníku příčným a podélným sklonem do stávajících uličních vpustí, na nezpevněných plochách je přirozeně vsakována. Odvodnění nezpevněných ploch bude beze změny. Podél nové stezky a nového chodníku budou upraveny stávající a doplněny nové uliční vpustí, které budou zaústěny do stávající kanalizace. Nevhodně umístěné stávající vpustí budou zrušeny a odstraněny, což se týká 9ks vpustí v trase nové stezky. Celkem bude provedeno 12ks nových uličních vpustí, přičemž 1ks bude uliční vpust obrubníková (km 170 v nároží MK ul. Záhumení a MK ul Krásenská).

Členění na stavební objekty: SO 101 – chodníky, SO 102 – obnova vozovky, SO 301 – úprava uličních vpustí.

Městský úřad Valašské Meziříčí, jako příslušný dotčený orgán státní správy ke stavebnímu řízení, vydává k předložené projektové dokumentaci stavby dle ustanovení § 4 odst. 7 zák. č. 183/2006 Sb., o územním plánování a stavebním řádu (stavební zákon), ve znění pozdějších předpisů a dle ustanovení § 149 odst. 1 zákona č. 500/2004 Sb., správní řád, ve znění pozdějších předpisů, žadateli

koordinované závazné stanovisko

k ochraně veřejných zájmů podle níže uvedených ustanovení zvláštních právních předpisů.

1/ Stanovisko podle zákona č. 185/2001 Sb., o odpadech a o změně některých dalších zákonů, ve znění pozdějších předpisů:

ZÁVAZNÉ STANOVISKO

dle zákona 185/2001 Sb. o odpadech

Městský úřad Valašské Meziříčí, odbor životního prostředí, jako příslušný orgán veřejné správy v oblasti odpadového hospodářství podle ust. § 71 písm. k) zákona č. 185/2001 Sb., o odpadech (dále jen zákon o odpadech), v platném znění, pověřený výkonem přenesené působnosti dle ust. § 61 odst. 1 písm. c) zákona č. 128/2000 Sb., o obcích, ve znění pozdějších předpisů a dle § 11 zákona č. 500/2004 Sb., správní řád, ve znění pozdějších předpisů, **vydává** podle ustanovení § 79 odst. 4, zákona o odpadech žadateli:

Město Valašské Meziříčí, IČ: 00304387, Náměstí 7/5, 757 01 Valašské Meziříčí, zastoupeno RNDr. Davidem Černochem, vedoucím Odboru komunálních služeb,

zastupuje: via-pds s.r.o., IČ: 05762669, Záměstní 1155/27, Slezská Ostrava, 710 00 Ostrava,

pro **společné územní a stavební řízení** stavby: "**Společný pás pro cyklisty a chodce na ul. Záhumení a chodníky na ul. Krásenská**", dotčené pozemky stavbou: p. č. 62/2, 67/5, 67/8, 67/50, 67/66, 79, 81/1, 84, 87/1, 87/2, 483, 925/20, 966/4, 966/14, 966/15, 966/81, 966/82, k.ú. Krásno nad Bečvou,

zpracovatel dokumentace: via-pds s.r.o., Martin Vavřínek, autorizoval: Ing. Miroslav Knápek (ČKAIT 1102989), datum: 09/2019,

toto

souhlasné závazné stanovisko

Odůvodnění:

Dne **9. 9. 2020** byla podána žádost o vydání koordinovaného závazného stanoviska, jehož součástí je i závazné stanovisko orgánu veřejné správy na úseku odpadového hospodářství podle § 79 odst. 4 zákona o odpadech, pro **společné územní a stavební řízení** stavby: "**Společný pás pro cyklisty a chodce na ul. Záhumení a chodníky na ul. Krásenská**", dotčené pozemky stavbou: p. č. 62/2, 67/5, 67/8, 67/50, 67/66, 79, 81/1, 84, 87/1, 87/2, 483, 925/20, 966/4, 966/14, 966/15, 966/81, 966/82, k.ú. Krásno nad Bečvou.

Dle předložené projektové dokumentace bude s odpady vznikajícími během realizace a provozu stavby nakládáno v souladu se zákonem č. 185/2001 Sb., o odpadech a prováděcí vyhláškou č. 383/2001 Sb., o podrobnostech nakládání s odpady, vše v platném znění, budou předány k využití či odstranění oprávněným osobám majícím souhlas k jejich převzetí dle §14 zákona o odpadech. Odpady budou zařazeny dle vyhlášky č. 93/2016 Sb., Katalog odpadů. Dodavatel stavby musí vést řádnou evidenci o vzniku a nakládání s odpady. Správní orgán využil k posouzení věci předloženou projektovou dokumentaci, správní orgán nezjistil na základě předložených dokladů žádné rozhodné skutečnosti bránící v realizaci uvedeného stavebního záměru a shledal, že tento záměr není v rozporu se zájmy chráněnými zák. č. 185/2001 Sb., o odpadech, proto **vydává souhlasné závazné stanovisko.**

Upozornění:

S odpady vznikajícími při výstavbě a provozu musí být nakládáno v souladu se zákonem č. 185/2001 Sb., o odpadech, ve znění pozdějších předpisů a v souladu se zásadami uvedenými v kapitole odpadů v předložené projektové dokumentaci.

Dodavatel stavby je povinen dle § 16 písm. g) zákona o odpadech, vést průběžnou evidenci o odpadech a způsobech nakládání s nimi.

Poučení:

Podle ustanovení § 149 odst. 1 zák. č. 500/2004 Sb., správní řád, není závazné stanovisko samostatným rozhodnutím ve správním řízení a nelze se proti němu odvolat. Jeho obsah je závazným podkladem pro rozhodnutí příslušného stavebního úřadu. Obsah závazného stanoviska lze napadnout odvoláním proti rozhodnutí příslušného stavebního úřadu.

Oprávněná úřední osoba: Bc. Michal Orban

2/ Stanovisko podle zákona č. 334/1992 Sb., o ochraně zemědělského půdního fondu, ve znění pozdějších předpisů:

ZÁVAZNÉ STANOVISKO

dle § 149 zák. č. 500/2004, správní řád

Souhlas s trvalým odnětím půdy ze ZPF – "Společný pás pro cyklisty a chodce na ul. Záhumení a chodník na ul. Krásenská" na parc. č. 79, 81/1, 87/1 a 87/2 v k. ú. Krásno nad Bečvou [776432]

Městský úřad Valašské Meziříčí jako věcně a místně příslušný orgán ochrany zemědělského půdního fondu (dále jen "ZPF") dle § 66 zákona č. 128/2000 Sb., o obcích, ve znění pozdějších předpisů, dle § 10 a § 11 zákona č. 500/2004 Sb., správní řád, ve znění pozdějších předpisů a § 15 písm. j) zákona č. 334/1992 Sb., o ochraně zemědělského půdního fondu, ve znění pozdějších předpisů (dále jen „zákon“), na základě přezkoumání dokumentace předložené k žádosti Města Valašské Meziříčí, IČ: 00304387, se sídlem Náměstí

7, 757 01 Valašské Meziříčí, které na základě plné moci zastupuje via-pds s. r. o., IČ: 05762669, se sídlem Záměstní 1155/27, 710 00 Ostrava, podle ustanovení § 9 odst. 8 zákona uděluje:

s o u h l a s

s trvalým odnětím půdy ze zemědělského půdního fondu

stavebníkoví:

- Město Valašské Meziříčí, IČ: 00304387, se sídlem Náměstí 7, 757 01 Valašské Meziříčí

pro stavbu: Společný pás pro cyklisty a chodce na ul. Záhumení a chodník na ul. Krásenská

Vymezení dotčených pozemků:

Katastrální území	Parcelní číslo	Výměra pozemku (m ²)	Druh pozemku	BPEJ, Třída ochrany	Plocha odnětí (m ²)
Krásno nad Bečvou	79	825	Zahrada	6 22 12/III.	14
Krásno nad Bečvou	81/1	724	Zahrada	6 22 12/III.	3
Krásno nad Bečvou	87/1	199	Zahrada	6 22 12/III.	25
Krásno nad Bečvou	87/2	638	Zahrada	6 22 12/III.	32
Plocha odnětí celkem					74

Zákres odnímané části pozemku je nedílnou součástí souhlasu k odnětí zemědělské půdy ze zemědělského půdního fondu.

za těchto podmínek:

Dle ustanovení zákona § 9 odst. 8 písm. b), d) zákona je souhlas udělen za předpokladu, že žadatel nebo jeho právní nástupce zajistí splnění následujících podmínek:

1. V rozhodnutích dle zvláštních předpisů nesmí plocha dotčených pozemků překročit výměry dané tímto souhlasem a rovněž účel trvalého odnětí půdy pro stavbu: "Společný pás pro cyklisty a chodce na ul. Záhumení a chodník na ul. Krásenská" na parc. č. 79, 81/1, 87/1 a 87/2 v k. ú. Krásno nad Bečvou [776432] (dále jen „stavba“) je závazný. Rozsah požadovaného záboru ZPF je vymezen ve výkresové části dokumentace: Katastrální situační výkres – Společný pás pro cyklisty a chodce na ul. Záhumení a chodníky na ul. Krásenská, autorizoval: Ing. Miroslav Knápek, datum 09/2019.
2. Ukládá se povinnost řídit se zásadami ochrany zemědělského půdního fondu, odnímat jen nejnútnejší plochu zemědělského půdního fondu.
3. Před započítáním stavby vytýčit v terénu hranice trvalého záboru zemědělské půdy.
4. Orgánem ochrany zemědělského půdního fondu **nebude předepsán samostatným rozhodnutím odvod stanovený za odnětí půdy ze zemědělského půdního fondu** v souladu s ustanovením § 11a odst. 1 písm. b) a j) zákona. **Žadatel je povinen orgánu ochrany zemědělského půdního fondu MěÚ Valašské Meziříčí doručit kopii pravomocného rozhodnutí, pro které je souhlas s odnětím podkladem, a to do 6 měsíců ode dne nabytí právní moc.**
5. Žadatel je povinen při stavební činnosti skrývat odděleně svrchní kulturní vrstvu půdy, popřípadě i hlouběji uložené zúrodnění schopné zeminy. Před zahájením stavby bude z plochy trvalého záboru zemědělské půdy skryta ornice a další zúrodnění schopné vrstvy z celé odnímané plochy, při průměrné mocnosti vrstev 15 a 10 cm. Celkově skrývka této zeminy bude činit cca 13 m³ (57 m² x 0,15 m + 17 m² x 0,1 m). Skrývka ornice bude řádně uskladněna pozemku parc. č. 87/2 v k. ú. Krásno nad Bečvou, kde bude chráněna před erozí, odcizením, kontaminací a proti znehodnocení zaplevelením. Skrývka ornice bude dále použita ke zlepšení půdních vlastností pozemku, k ohumusování za účelem následného ozelenění pozemku (max. vrstva 10 cm) s cílem jejich zúrodnění.
6. O veškeré manipulaci s ornici povede stavebník prokazatelnou a přehlednou evidenci.
7. Při umísťování technické infrastruktury mimo plochy trvalého záboru zemědělské půdy uvede stavebník dotčené plochy do původního stavu.
8. Investor učiní opatření, během provádění činností souvisejících se stavbou, k zabránění úniku pevných, kapalných a plyných látek poškozujících zemědělský půdní fond a jeho vegetační kryt.
9. K dočasnému využití zemědělské půdy k nezemědělským účelům na dobu kratší než 1 rok, není třeba souhlasu orgánu ochrany ZPF k odnětí. Investor nejméně 15 dnů předem písemně oznámí příslušnému orgánu ochrany ZPF zahájení prací.
10. Tento souhlas musí být závaznou součástí rozhodnutí, která budou ve věci vydána podle stavebního zákona. Platnost tohoto souhlasu bude totožná s platností těchto rozhodnutí a prodlužuje se současně s prodloužením jejich platnosti (§ 10 odst. 1 zákona).
11. Souhlas s odnětím zemědělské půdy ze zemědělského půdního fondu pozbývá platnosti uplynutím 3 let ode dne jeho oznámení žadateli, nestal-li se podkladem pro řízení podle zvláštních právních předpisů (§ 10 odst. 3 zákona).

12. Podkladem pro zápis změny druhu pozemku v katastru nemovitostí je rozhodnutí vydané podle zvláštních právních předpisů (§ 10 odst. 4 zákona).

Odůvodnění:

Stavebník: Město Valašské Meziříčí, IČ: 00304387, se sídlem Náměstí 7, 757 01 Valašské Meziříčí, které na základě plné moci zastupuje via-pds s. r. o., IČ: 05762669, se sídlem Záměstní 1155/27, 710 00 Ostrava ("žadatel"), požádalo dne 09. 09. 2020 odbor životního prostředí MěÚ Valašské Meziříčí o vydání koordinovaného závazného stanoviska pod č. j. MěÚJVM 095277/2020 a součástí koordinovaného závazného stanoviska je i závazné stanovisko souhlas s trvalým odnětím půdy ze zemědělského půdního fondu podle ust. § 9 odst. 8 zákona.

Městský úřad Valašské Meziříčí obdržel dne 09. 09. 2020 žádost Města Valašské Meziříčí, IČ: 00304387, se sídlem Náměstí 7, 757 01 Valašské Meziříčí, které na základě plné moci zastupuje via-pds s. r. o., IČ: 05762669, se sídlem Záměstní 1155/27, 710 00 Ostrava ("žadatel"), o udělení souhlasu s trvalým odnětím zemědělské půdy ze zemědělského půdního fondu a to v souvislosti se stavbou "Společný pás pro cyklisty a chodce na ul. Záhumení a chodník na ul. Krásenská" na parc. č. 79, 81/1, 87/1 a 87/2 v k. ú. Krásno nad Bečvou [776432], v celkovém rozsahu 74 m².

Ve zdůvodnění je uvedeno, že realizací navrhované stavby bude trvale dotčena zemědělská půda zařazená do III. třídy ochrany. Přípustnost tohoto záměru byla posouzena v rámci vyhodnocení záboru zemědělské půdy v příslušné územně plánovací dokumentaci města Valašské Meziříčí. Vyhodnocení bylo provedeno v souladu s platnými prováděcími předpisy o ochraně zemědělského půdního fondu a také s ohledem na urbanistickou koncepci města, která zachovává kompaktní způsob výstavby. Trvalý zábor byl navržen v přípustném a nezbytně nutném rozsahu.

Projektová dokumentace řeší vybudování chodníků pro pěší a cyklisty a jízdnic pásů pro motoristy. Bude upraveno šířkové uspořádání na MK ul. Záhumení a na MK ul. Krásenská, bude vybudována nová stezka pro chodce a cyklisty na MK ul. Záhumení a budou doplněny chybějící chodníky podél stávajícího oplocení po obou stranách komunikace MK ul. Krásenská.

Z hlediska charakteru záboru ZPF je požadován zábor trvalý. Za trvalé odnětí půdy ze ZPF nebudou žadateli předepsány odvozy dle ust. §11 odst. 2 zákona. Pozemky dotčené stavbou jsou ve vlastnictví žadatele a pana Jiřího Skaličky a Zdeňka Smetanika, kteří k odnětí udělili souhlas.

Pozemky dotčené stavbou jsou vedeny jako druh zahrada s jedním dotčeným BPEJ (bonitované půdně ekologická jednotka) 6 22 12 náležející do III. třídy ochrany zemědělské půdy – půdy vyznačující se průměrnou produkční schopností, které je možné využít v územním plánování pro výstavbu a jiné nezemědělské způsoby využití.

Z hlediska Územního plánu Valašské Meziříčí se záměr nachází v ploše občanského vybavení – plocha OV v zastavěném území a je v souladu se schválenou územně plánovací dokumentací.

Záměr využití předmětného pozemku pro umístění výše uvedené stavby dle předložené žádosti, lze v souladu s podmínkami využití ploch zahrnout mezi využití přípustné.

Žádost obsahuje potřebné doklady ve smyslu § 9 odst. 6 zákona č. 334/1992 Sb.

Na pozemcích dotčených stavbou bude provedena skrývka na základě pedologického průzkumu a bilance skrývky ornice.

Na základě posouzení žádosti s přílohami, orgán ochrany ZPF městského úřadu shledal, že půda může být odňata ze ZPF a vydal tento souhlas dle § 9 odst. 8 zákona.

Souhlas s odnětím zemědělské půdy ze ZPF se stane závaznou součástí rozhodnutí stavebního úřadu MěÚ Valašské Meziříčí. Dle sdělení žadatele vydá stavební úřad MěÚ Valašské Meziříčí k záměru "Společný pás pro cyklisty a chodce na ul. Záhumení a chodník na ul. Krásenská" na parc. č. 79, 81/1, 87/1 a 87/2 v k. ú. Krásno nad Bečvou [776432], společné rozhodnutí o umístění stavby a stavební povolení.

Žadatel je povinen plnit podmínky stanovené v tomto souhlasu ode dne, kdy rozhodnutí vydané podle stavebního zákona nabylo právní moci, popřípadě ve lhůtách v něm určených.

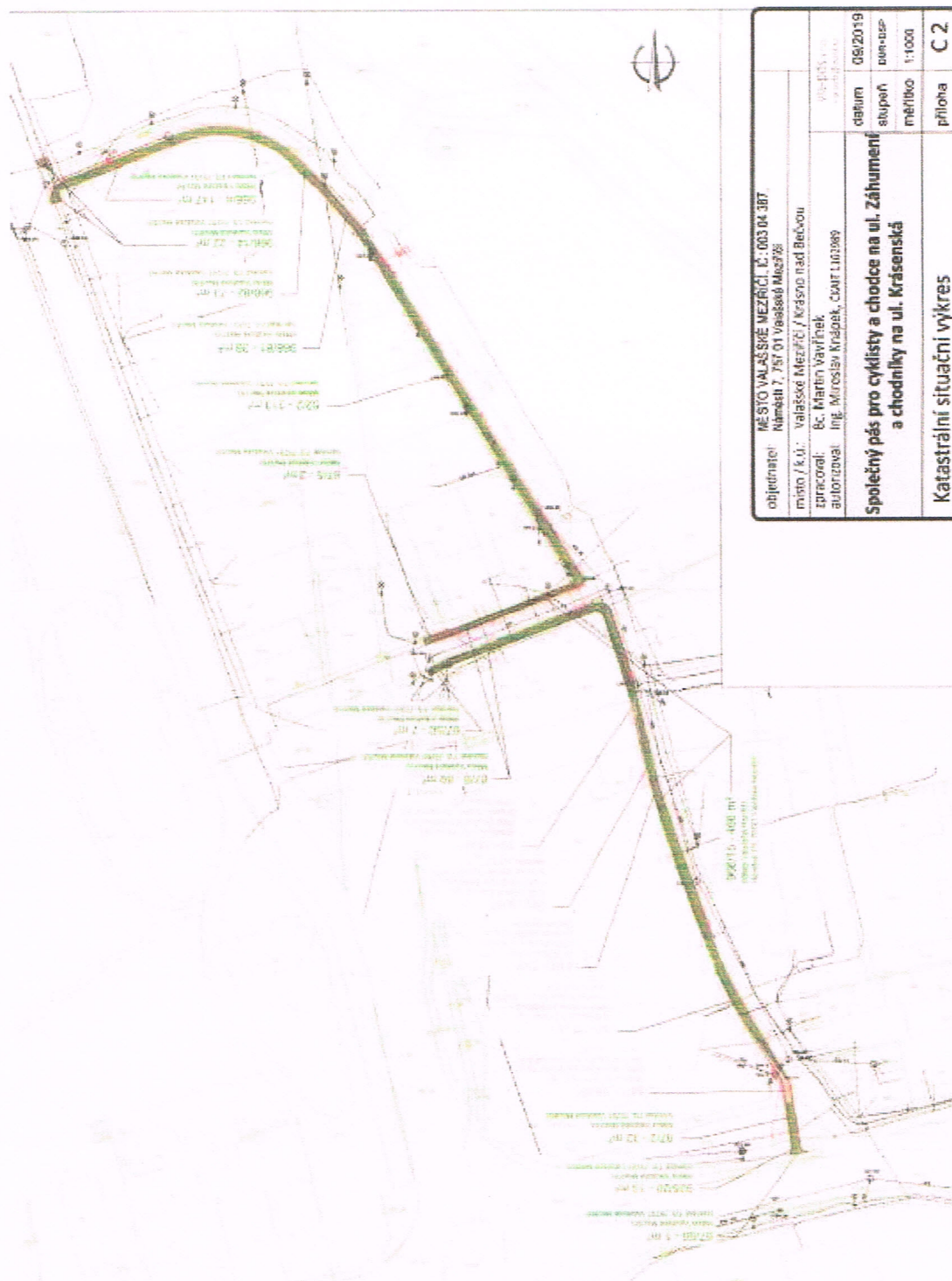
Tento souhlas k odnětí půdy ze ZPF neřeší majetkoprávní vztahy k dotčeným pozemkům.

Nesplněním některé z podmínek ochrany zemědělského půdního fondu stanovených rozhodnutím vydaným na základě souhlasu s odnětím zemědělské půdy ze zemědělského půdního fondu, může být klasifikováno jako přestupek podle § 20a zákona.

Poučení:

Toto závazné stanovisko není samostatným rozhodnutím ve správním řízení, slouží jako podklad pro rozhodnutí, které bude vydáno podle zvláštního právního předpisu (zákon č. 183/2006 Sb., o územním plánování a stavebním řádu (stavební zákon), ve znění pozdějších předpisů, „dále jen stavební zákon“). Obsah tohoto závazného stanoviska je závazný pro výrokovou část rozhodnutí správního orgánu. Odvolání proti obsahu závazného stanoviska lze podat v rámci odvolání proti rozhodnutí správního orgánu příslušného

k vydání rozhodnutí podle stavebního zákona. Nezákonně závazné stanovisko lze zrušit nebo změnit v přezkumném řízení, k němuž je příslušný Krajský úřad Zlínského kraje. Zrušení nebo změna závazného stanoviska je v případě, že rozhodnutí, které bylo závazným stanoviskem podmíněno, již nabylo právní moci, důvodem obnovy řízení.



objednatel:	MĚSTO VALAŠSKÉ MEZIŘÍČÍ, IČ: 003 04 387 Náměstí 7, 751 01 Valašská Meziříčí
místo / k.ú.:	Valašské Meziříčí / Krásno nad Bečvou
zpracoval:	Bc. Martin Vavřínek
autorizoval:	Ing. Miroslav Kráček, ČKAIT 1107089
Společný pás pro cyklisty a chodce na ul. Záhumení a chodníky na ul. Krásenská	
datum stavební měřítko	06/2019 1:1000
příloha	C 2
Katastrální situační výkres	

Oprávněná úřední osoba: Mgr. Hana Maleňáková

3/ Stanovisko podle zákona č. 13/1997 Sb., o pozemních komunikacích, ve znění pozdějších předpisů a vyhlášky č. 104/1997 Sb., kterou se provádí zákon o pozemních komunikacích, ve znění pozdějších předpisů:

Závazné stanovisko silničního správního úřadu

"Společný pás pro cyklisty a chodce na ul. Záhumení a chodníky na ul. Krásenská"

Městský úřad Valašské Meziříčí, odbor dopravně správních agend, jako příslušný silniční správní úřad za použití ustanovení § 4 odst. 2 písm. a) zákona č. 183/2006 Sb., o územním plánování a stavebním řádu

(stavební zákon), ve znění pozdějších předpisů (dále jen „stavební zákon“), posoudil předloženou projektovou dokumentaci výše uvedené stavby podle zákona č. 13/1997 Sb., o pozemních komunikacích, ve znění pozdějších předpisů (dále jen „ZPK“) a vyhlášky č. 104/1997 Sb., kterou se provádí zákon o pozemních komunikacích, ve znění pozdějších předpisů (dále jen „vyhl. č. 104/1997 Sb.“) a podle ustanovení § 40 odst. 1 a § 40 odst. 5 písm. b) ZPK ve spojení s § 44 odst. 1 ZPK vydává pro účely navazujícího řízení, které bude vedeno příslušným stavebním úřadem, toto **závazné stanovisko**:

Městský úřad Valašské Meziříčí, odbor dopravně správních agend **souhlasí** s vydáním společného územního a stavebního řízení na předmětnou stavbu **za podmínek**:

1. Pro provádění stavebních prací z profilu dotčené pozemní komunikace nutno požádat v dostatečném předstihu před zahájením prací o povolení zvláštního užívání místní komunikace dle ustanovení § 25 odst. 6 písm. c) ZPK.
2. Pro stavební práce, při kterých může být provoz na pozemních komunikacích částečně uzavřen, nutno požádat v dostatečném předstihu před zahájením prací o povolení částečné uzavírky místní komunikace dle ustanovení § 24 ZPK.
3. Z důvodu ovlivnění bezpečnosti a plynulosti provozu na dotčené místní komunikaci, doloží žadatel současně i návrh přechodné úpravy provozu (dopravní značení) dle ustanovení § 40 odst. 5 písm. c) vyhlášky č. 104/1997 Sb., pro vydání stanoví přechodné úpravy provozu na pozemní komunikaci. Návrh bude zpracován dle zákona č. 361/2000 Sb., o provozu na pozemních komunikacích a o změně některých zákonů, ve znění pozdějších předpisů (dále jen zákon o provozu na pozemních komunikacích), dle vyhlášky č. 294/2015 Sb., kterou se provádějí pravidla provozu na pozemních komunikacích, ve znění pozdějších předpisů a dle technických podmínek v návaznosti na příslušné normy.
4. Pro umístění dopravního značení doloží žadatel návrh místní úpravy provozu pro vydání stanoví místní úpravy provozu na pozemní komunikaci dle ustanovení § 77 zákona o provozu na pozemních komunikacích. Návrh bude zpracován dle zákona č. 361/2000 Sb., o provozu na pozemních komunikacích a o změně některých zákonů, ve znění pozdějších předpisů, dle vyhlášky č. 294/2015 Sb., kterou se provádějí pravidla provozu na pozemních komunikacích a úprava a řízení provozu na pozemních komunikacích, ve znění pozdějších předpisů a dle technických podmínek v návaznosti na příslušné normy.

Upozornění: Žadatelem o vydání povolení zvláštního užívání místní komunikace je zhotovitel stavby.

Odůvodnění:

Městský úřad Valašské Meziříčí Valašské Meziříčí, odbor dopravně správních agend vydává závazné stanovisko k přeložené PD s podmínkami uvedenými ve výroku s následujícím odůvodněním:

1. Podmínka byla stanovena z toho důvodu, že o povolení zvláštního užívání místní komunikace se bude rozhodovat v samostatném správním řízení podle § 25 odst. 6 ZPK.
2. Podmínka bylo stanovena z toho důvodu, že o povolení částečné uzavírky se bude rozhodovat v samostatném správním řízení podle § 24 ZPK.
3. Podmínka byla stanovena z toho důvodu, že součástí povolení zvláštního užívání místní komunikace, dle ustanovení § 25 odst. 6 písm. c) ZPK, je i stanovení dopravního značení, pokud je zvláštním užíváním vyvolána jeho potřeba nebo změna. Návrh přechodné úpravy provozu musí být vypracován v souladu se zákonnými předpisy, normami a technickými podmínkami.
4. Podmínka byla stanovena z toho důvodu, že o umístění místní úpravy provozu bude vydáno opatření obecné povahy stanovení místní úpravy provozu na pozemních komunikacích podle § 171 a 172 správního řádu a § 77 zákona o provozu na pozemních komunikacích. Návrh místní úpravy provozu musí být vypracován v souladu se zákonnými předpisy, normami a technickými podmínkami.

Poučení:

Podle ustanovení § 149 správního řádu není závazné stanovisko samostatným rozhodnutím vydaným ve správním řízení a nelze se proti němu odvolat. Lze jej z hlediska zákonnosti přezkoumat v přezkumném řízení na základě § 149 odst. 6 správního řádu, k němuž je příslušný nadřízený správní orgán správního orgánu, který závazné stanovisko vydal, tzn. odbor dopravy a silničního hospodářství Krajského úřadu Zlínského kraje.

Oprávněná úřední osoba: Pavel Zukal

4/ Stanovisko podle zákona č. 183/2006 Sb., o územním plánování a stavebním řádu (stavební zákon), ve znění pozdějších předpisů, (úřad územního plánování):

ZÁVAZNÉ STANOVISKO

Městský úřad Valašské Meziříčí, odbor územního plánování a stavebního řádu, jako úřad územního plánování příslušný podle § 6 odst. 1 zákona č. 183/2006 Sb., o územním plánování a stavebním řádu (stavební zákon), ve znění pozdějších předpisů, obdržel dne 12.3.2020 Vaši žádost o vydání závazného stanoviska orgánu územního plánování k záměru:

Společný pás pro cyklisty a chodce na ul. Záhumení a chodníky na ul. Krásenská Valašské Meziříčí, Krásno nad Bečvou

Projektová dokumentace řeší upravení šířkové uspořádání na MK ul. Záhumení a MK ul. Krásenská. Na MK ul. Záhumení bude vybudována nová stezka pro chodce a cyklisty, přičemž bude komunikace pro provoz motorových vozidel zjednosměrněna. Na MK ul. Krásenská budou doplněny chybějící chodníky podél stávajícího oplocení po obou stranách komunikace. Společná stezka pro chodce a cyklisty bude š. 2,50 m. Chodníky budou min. š. 2,0 m. Jízdní pás bude min. š. 3,0 m.. Stávající dešťová voda je z přilehlé silnice svedena podél obrubníku příčným a podélným sklonem do stávajících uličních vpustí, na nezpevněných plochách je přirozeně vsakována. Odvodnění nezpevněných ploch bude beze změny. Podél nové stezky a nového chodníku budou upraveny stávající a doplněny nové uliční vpusti, které budou zaústěny do stávající kanalizace. Nevhodně umístěné stávající vpusti budou zrušeny a odstraněny, což se týká 9ks vpustí v trase nové stezky. Celkem bude provedeno 12ks nových uličních vpustí, přičemž 1ks bude uliční vpust obrubníková (km 170 v nároží MK ul. Záhumení a MK ul Krásenská).

Členění na stavební objekty: SO 101 – chodníky, SO 102 – obnova vozovky, SO 301 – úprava uličních vpustí.

(dále jen „záměr“) na pozemku st. p. 483, parc. č. 62/2, 67/5, 67/8, 67/50, 67/66, 79, 81/1, 84, 87/1, 87/2, 925/20, 966/4, 966/14, 966/15, 966/81, 966/82 v katastrálním území Krásno nad Bečvou.

Městský úřad Valašské Meziříčí, odbor územního plánování a stavebního řádu (dále jen „úřad územního plánování“), jako úřad územního plánování příslušný podle § 6 odst. 1 zákona č. 183/2006 Sb., o územním plánování a stavebním řádu (stavební zákon), ve znění pozdějších předpisů (dále jen „stavební zákon“), posoudil Vaší žádost o vydání závazného stanoviska orgánu územního plánování a na základě tohoto posouzení vydává podle § 96b stavebního zákona a § 149 odst. 1 zákona č. 500/2004 Sb., správní řád, ve znění pozdějších předpisů toto

závazné stanovisko:

Úřad územního plánování podle § 96b odst. 3 stavebního zákona určuje, že výše uvedený záměr je

přípustný

z hlediska souladu s politikou územního rozvoje a územně plánovací dokumentací a z hlediska uplatňování cílů a úkolů územního plánování a současně stanovuje **podmínky** jeho uskutečnění:

Stavba bude umístěna v souladu se situačním výkresem, který je součástí předložené projektové dokumentace vypracované via-pds s.r.o., Martin Vavřínek, autorizoval: Ing. Miroslav Knápek (ČKAIT 1102989), datum: 09/2019.

Toto závazné stanovisko platí 2 roky ode dne vydání.

Odůvodnění:

Dne 9.9.2020 byla podaná žádost o vydání závazného stanoviska orgánu územního plánování k výše uvedenému záměru.

Posouzení záměru z hlediska souladu s politikou územního rozvoje a územně plánovací dokumentací a z hlediska uplatňování cílů a úkolů územního plánování:

Z hlediska Územního plánu Valašské Meziříčí – úplné znění po změně č. 2 vydané opatřením obecné povahy Zastupitelstvem města Valašské Meziříčí dne 20.9.2018 pod číslem usnesením Z 30/06 s nabytím účinnosti změny č. 2 dne 16.10.2018 jsou předmětné uvedené pozemky v částech dotčených výše uvedeným záměrem vymezeny takto:

- p. č. 62/2, 67/50, 966/4, 966/14, 966/15, 966/81 jako plocha veřejných prostranství – P* v zastavěném území
- p. č. 67/5, 79 jako plocha sídelní zeleně – Z* v zastavěném území
- p. č. 67/8, 925/20 částečně jako plocha veřejných prostranství – P* a částečně jako plocha sídelní zeleně – Z* v zastavěném území
- p. č. 67/66 částečně plocha sídelní zeleně – Z* a částečně jako plocha občanské vybavenosti – OV v zastavěném území
- p. č. 81/1, 84, 87/1, 87/2, 483 jako plocha občanské vybavenosti – OV v zastavěném území
- p. č. 966/82 jako plocha silniční dopravy – DS v zastavěném území

PLOCHY VEŘEJNÝCH PROSTRANSTVÍ – P*

Hlavní využití

- veřejně přístupné plochy zastavěného a zastavitelného území

Přípustné využití

- občanská vybavenost slučitelná s účelem veřejného prostranství – např. stánek PNS, prodej občerstvení, letní zahrádky, dětská hřiště, sportoviště, odpočinkové plochy s mobiliářem atd.
- související dopravní infrastruktura – doprava silniční, pěší, cyklistická
- související technická infrastruktura

- protipovodňová opatření

Nepřípustné využití

- bydlení hromadné v bytových domech
- bydlení individuální v rodinných domech
- rodinná rekreace
- průmyslová a zemědělská výroba
- občanská vybavenost nesouvisející s hlavním využitím
- služby výrobní a opravárenské

Podmínky prostorového uspořádání

- Maximální výška zástavby – 1 nadzemní podlaží

PLOCHY SÍDELNÍ ZELENĚ – Z*

Hlavní využití

- zeleň v zastavěném území

Přípustné využití

- biokoridory, interakční prvky ÚSES – viz podmínky využití v kap. E.2 (pro biokoridory ÚSES)
- veřejné prostranství
- dopravní infrastruktura – doprava silniční, pěší, cyklistická sloužící potřebám zastavěného území pouze v případě křížení
- související technická infrastruktura
- protipovodňová opatření

Podmíněně přípustné využití

- pozemky staveb s doplňkovou funkcí – dětská hřiště, krátkodobá rekreace atd. za podmínky umístění mimo plochy ÚSES

Nepřípustné využití

- bydlení hromadné v bytových domech
- bydlení individuální v rodinných domech
- rodinná rekreace
- občanská vybavenost
- služby nevýrobní, výrobní a opravárenské
- průmyslová a zemědělská výroba

Podmínky prostorového uspořádání

- Maximální výška zástavby – 1 nadzemní podlaží

PLOCHY OBČANSKÉHO VYBAVENÍ – VEŘEJNÁ VYBAVENOST - OV

Hlavní využití

- vzdělávání a výchova
- sociální služby, péči o rodinu
- zdravotní služby
- veřejnou správu, administrativa
- ochranu obyvatelstva
- obchodní prodej
- ubytování, stravování
- služby nevýrobní, výrobní bez negativních vlivů na okolí a bez velkých nároků na dopravu
- vědu a výzkum

Přípustné využití

- veřejná prostranství
- tělovýchovu a sport
- bydlení integrované v objektu občanského vybavení
- související technická infrastruktura
- související dopravní infrastruktura – doprava silniční, pěší a cyklistická
- protipovodňová opatření

Podmíněně přípustné využití

- bydlení hromadné v bytových domech v rámci stávající zástavby

Nepřípustné využití

- bydlení individuální v rodinných domech
- rodinná rekreace
- služby opravárenské
- průmyslová a zemědělská výroba

Podmínky prostorového uspořádání

- Maximální výška zástavby – 5 nadzemních podlaží

PLOCHY SILNIČNÍ DOPRAVY - DS

Hlavní využití

- silnice, komunikace
- odstavné a parkovací plochy
- autobusová nádraží
- garáže
- čerpací stanice pohonných hmot
- areály údržby pozemních komunikací

Přípustné využití

- veřejná prostranství – nevztahuje se na silnice I. třídy
- související občanské vybavení – ubytování, stravování, služby, prodej
- služby nevýrobní, výrobní a opravárenské – nevztahuje se na silnice I. třídy
- doprava pěší a cyklistická
- technická infrastruktura
- protihluková opatření
- územní systém ekologické stability
- protipovodňová opatření

Nepřípustné využití

- bydlení hromadné v bytových domech
- bydlení individuální v rodinných domech
- rodinná rekreace
- průmyslová a zemědělská výroba
- občanská vybavenost – budovy pro obchodní prodej o zastavěné ploše větší než 1 000 m²

Podmínky prostorového uspořádání

- Maximální výška zástavby – 3 nadzemní podlaží

Záměr využití předmětných pozemků pro umístění výše uvedené stavby dle předložené žádosti, lze v souladu s podmínkami využití ploch zahrnout mezi využití **přípustné**.

Územní plán zpracovaný podle stavebního zákona musí obsahovat urbanistickou koncepci, zejména pak musí splňovat cíle a úkoly územního plánování. Z toho pak lze dovodit, že pokud je územní plán vydán, zahrnuje již v sobě výše uvedené požadavky a při posuzování záměru z hlediska souladu s územně plánovací dokumentací se tedy současně posuzuje záměr i z hlediska souladu s cíli a úkoly územního plánování, zejména s charakterem území, požadavky na ochranu architektonických a urbanistických hodnot v území. Pokud územní plán obsahuje požadavky na ochranu architektonických a urbanistických hodnot v území, například požadavky na zastavěnost pozemku, nebo podlažnost budov, je úřad územního plánování povinen předložený záměr z tohoto hlediska vyhodnotit. Úřad územního plánování vyhodnotil tyto skutečnosti a předložený záměr všechny tyto požadavky splňuje.

Na základě všech výše uvedených skutečností úřad územního plánování dospěl k závěru, že záměr je přípustný z hlediska souladu s politikou územního rozvoje a územně plánovací dokumentací a z hlediska uplatňování cílů a úkolů územního plánování.

Poučení:

Závazné stanovisko je úkon učiněný správním orgánem na základě zákona, který není samostatným rozhodnutím ve správním řízení a nelze se proti němu odvolat. Jeho obsah je závazný pro výrokovou část rozhodnutí správního orgánu. Správní orgány příslušné k vydání závazného stanoviska jsou dotčenými orgány.

Jestliže bylo v průběhu řízení o žádosti vydáno závazné stanovisko, které znemožňuje žádosti vyhovět, neprovádí správní orgán další dokazování a žádost zamítne.

Jestliže odvolání směřuje proti obsahu závazného stanoviska, vyžádá odvolací správní orgán potvrzení nebo změnu závazného stanoviska od správního orgánu nadřízeného správnímu orgánu příslušnému k vydání závazného stanoviska. Tomuto správnímu orgánu zasílá odvolání spolu s vyjádřením správního orgánu prvního stupně a s vyjádřením účastníků.

Nezákoně závazné stanovisko lze zrušit nebo změnit v přezkumném řízení, k němuž je příslušný nadřízený správní orgán správního orgánu, který vydal závazné stanovisko. Jestliže správní orgán při své úřední činnosti zjistí, že jiný správní orgán učinil nezákoně závazné stanovisko, dá podnět správnímu orgánu příslušnému k přezkumnému řízení a vyčká jeho rozhodnutí.

Zrušení nebo změna závazného stanoviska je v případě, že rozhodnutí, které bylo závazným stanoviskem podmíněno, již nabylo právní moci, důvodem obnovy řízení.

Vydání závazného stanoviska není překážkou vydání závazného stanoviska týkajícího se jiného záměru v daném území.

Závazné stanovisko platí 2 roky ode dne vydání, nestanoví-li orgán územního plánování v odůvodněných případech lhůtu delší, nejdéle však 3 roky.

Platnost závazného stanoviska nelze prodloužit, pokud se změnily podmínky v území.

Závazné stanovisko nepozbývá platnosti,

- a) bylo-li na základě žádosti podané v době jeho platnosti vydáno územní rozhodnutí, společné povolení nebo jiné obdobné rozhodnutí podle jiného zákona a toto rozhodnutí nabylo právní moci,
- b) byla-li na základě návrhu veřejnoprávní smlouvy nahrazující územní rozhodnutí nebo společné povolení podaného v době jeho platnosti uzavřena veřejnoprávní smlouva a tato veřejnoprávní smlouva nabyla účinnosti, nebo
- c) nabyli-li právních účinků územní souhlas nebo společný územní souhlas anebo souhlas s provedením ohlášeného stavebního záměru vydaný k oznámení stavebního záměru učiněného v době platnosti závazného stanoviska.

Oprávněná úřední osoba: Bc. Jana Skýpalová

ODŮVODNĚNÍ:

Městský úřad Valašské Meziříčí, jako příslušný dotčený orgán ke stavebnímu řízení, obdržel dne 09/09/2020 od žadatele: Město Valašské Meziříčí, IČ: 00304387, Náměstí 7/5, 757 01 Valašské Meziříčí, zastoupeno RNDr. Davidem Černochem, vedoucím Odboru komunálních služeb, zastupuje: j via-pds s.r.o., IČ: 05762669, Záměstní 1155/27, Slezská Ostrava, 710 00 Ostrava, žádost o vydání koordinovaného závazného stanoviska pro společné územní a stavební řízení stavby: "Společný pás pro cyklisty a chodce na ul. Záhumení a chodníky na ul. Krásenská", dotčené pozemky stavbou: parc. č. 62/2, 67/5, 67/8, 67/50, 67/66, 79, 81/1, 84, 87/1, 87/2, 483, 925/20, 966/4, 966/14, 966/15, 966/81, 966/82, k.ú. Krásno nad Bečvou.

Projektová dokumentace řeší upravení šířkové uspořádání na MK ul. Záhumení a MK ul. Krásenská. Na MK ul. Záhumení bude vybudována nová stezka pro chodce a cyklisty, přičemž bude komunikace pro provoz motorových vozidel zjednosměrněna. Na MK ul. Krásenská budou doplněny chybějící chodníky podél stávajícího oplocení po obou stranách komunikace. Společná stezka pro chodce a cyklisty bude š. 2,50 m. Chodníky budou min. š. 2,0 m. Jízdní pás bude min. š. 3,0 m.. Stávající dešťová voda je z přilehlé silnice svedena podél obrubníku příčným a podélným sklonem do stávajících uličních vpustí, na nebezpečných plochách je přirozeně vsakována. Odvodnění nebezpečných ploch bude beze změny. Podél nové stezky a nového chodníku budou upraveny stávající a doplněny nové uliční vpusti, které budou zaústěny do stávající kanalizace. Nevhodně umístěné stávající vpusti budou zrušeny a odstraněny, což se týká 9ks vpustí v trase nové stezky. Celkem bude provedeno 12ks nových uličních vpustí, přičemž 1ks bude uliční vpust obrubníková (km 170 v nároží MK ul. Záhumení a MK ul Krásenská). Členění na stavební objekty: SO 101 – chodníky, SO 102 – obnova vozovky, SO 301 – úprava uličních vpustí.

Městský úřad Valašské Meziříčí, jako příslušný dotčený orgán ke stavebnímu řízení, na základě žádosti o vydání koordinovaného závazného stanoviska k předložené projektové dokumentaci stavby vydává souhlasné koordinované závazné stanovisko **za podmíněk** výše stanovených příslušnými dotčenými orgány:

- v závazném stanovisku příslušného orgánu ochrany zemědělského půdního fondu,
- v závazném stanovisku příslušného odboru dopravně správních agend, jako příslušného silničního správního úřadu,
- v závazném stanovisku příslušného úřadu územního plánování.

Dále upozorňujeme investora (stavebníka):

1/ Podle zákona č. 114/1992 Sb., o ochraně přírody a krajiny, ve znění pozdějších předpisů:

- Při realizaci stavby bude dodržena ČSN 83 9061 (2006): Technologie vegetačních úprav v krajině - Ochrana stromů, porostů a vegetačních ploch při stavebních pracích a arboristický standard SPPK A01 002:2017 Ochrana dřevin při stavební činnosti (www.standardy.nature.cz).
- Při stavební činnosti nesmí dojít k poškození kořenového systému ani nadzemních částí stromů.
- V chráněném kořenovém prostoru stromů, který je vymezen průmětem jejich koruny, bude stavba provedena ručním výkopem s opatrným postupem a selektivním přístupem k obnaženým kořenům. Výkopy se smí provádět ve vzdálenosti min. 2,5 m od paty kmene. Kořeny s průměrem do 30 mm na hraně výkopu ve směru ke stromu je možné hladce přerušit. Kořeny s průměrem od 31 do 50 mm na hraně výkopu ve směru ke stromu budou zachovány. V případě nutnosti jejich přerušování je nutné individuální posouzení odborně způsobilou osobou. V případě nutného přerušování musí být přeříznuty hladkým řezem a ošetřeny adekvátním způsobem proti vysychání a mrazu. Kořeny s průměrem nad 50 mm je nutno zachovat bez poškození a chránit je proti vysychání a účinkům mrazu. Stěny otevřeného výkopu je nutné chránit ve směru ke stromu odpovídajícím způsobem proti vysychání a účinkům mrazu. Nutná je minimalizace doby otevření výkopu.

- Při stavební činnosti nesmí dojít k významnému zhutnění terénu v chráněném kořenovém prostoru stromů. Stavební materiál, zařízení a výkopky je nutno ukládat na zpevněném povrchu nebo v prostoru mimo chráněný kořenový prostor stromů.

Oprávněná úřední osoba: Ing. Rostislav Frydrych

Poznámka pro investora a stavební úřad:

- Záměr se veřejných zájmů chráněných **zákonem č. 254/2001 Sb., o vodách** (vodní zákon), nedotýká, neboť záměr nevyžaduje nakládání s vodami, nevyžaduje zásah do vodního zdroje či toku, ani se nedotýká vodních poměrů, proto závazné stanovisko dle uvedeného zákona nebylo k záměru vydáno.
- Záměr se veřejných zájmů chráněných **zákonem č. 201/2012 Sb., o ochraně ovzduší**, nedotýká, neboť posuzovaný záměr nezahrnuje stacionární zdroj uvedený v příloze č. 2, proto závazné stanovisko dle uvedeného zákona nebylo k záměru vydáno
- Záměr se veřejných zájmů chráněných podle § 8 odst. 6 a § 9 odst. 1 **zákona č. 114/1992 Sb., o ochraně přírody a krajiny** nedotýká, neboť posuzovaný záměr nevyžaduje kácení dřevin, proto závazné stanovisko dle uvedeného zákona nebylo k záměru vydáno.
- Záměr se veřejných zájmů chráněných **zákonem č. 289/1995 Sb., o lesích** (lesní zákon) nedotýká, neboť posuzovaný záměr není umístován na PUPFL ani ve vzdálenosti do 50 m od PUPFL, proto závazné stanovisko dle uvedeného zákona nebylo k záměru vydáno
- Záměr se veřejných zájmů chráněných **zákonem č. 20/1987 Sb., o státní památkové péči**, nedotýká, neboť předmětný objekt není kulturní památkou zapsanou v Ústředním seznamu kulturních památek ČR, ani se nenachází na území, na němž uplatňuje svůj zájem státní památková péče, proto závazné stanovisko dle uvedeného zákona nebylo k záměru vydáno.

POUČENÍ:

Podle ustanovení § 149 správního řádu koordinované závazné stanovisko není samostatným rozhodnutím ve správním řízení, slouží jako podklad pro rozhodnutí, které bude vydáno podle zvláštního právního předpisu (stavební zákon), přičemž obsah je závazný pro výrokovou část rozhodnutí správního orgánu. Odvolání proti obsahu koordinovaného závazného stanoviska lze podat v rámci odvolání proti rozhodnutí správního orgánu příslušného k vydání rozhodnutí podle stavebního zákona. Nezákonně koordinované závazné stanovisko lze zrušit nebo změnit v přezkumném řízení, k němuž je příslušný Krajský úřad Zlínského kraje. Zrušení nebo změna koordinovaného závazného stanoviska je v případě, že rozhodnutí, které bylo závazným stanoviskem podmíněno, již nabylo právní moci, důvodem obnovy řízení.

Ing. Petr Křístek
vedoucí odboru životního prostředí
(dokument opatřen elektronickým podpisem)