



MĚSTSKÝ ÚŘAD VALAŠSKÉ MEZIŘÍČÍ

Soudní 1221 • 757 01 Valašské Meziříčí
www.valasskemezirici.cz

ODBOR ÚZEMNÍHO PLÁNOVÁNÍ A STAVEBNÍHO ŘÁDU

Město Valašské Meziříčí, Náměstí 7, 757 01 Valašské
Meziříčí, zastoupené MěÚ VM, odborem komunálních
služeb

Zašovská č.p. 784
757 01 Valašské Meziříčí 1

Váš dopis značky / ze dne

26.3.2021

naše značka

sp. zn.: SŘ/033164/2021/Ši
č. j.: MeUVM 074274/2021

vyřizuje / linka

oprávněná úřední osoba
Bc. Iveta Šilhová / 571 674 264

ve Valašském Meziříčí

23.6.2021

Toto rozhodnutí nabylo právní moci

dne: 4.6.2021

podpis:

ROZHODNUTÍ STAVEBNÍ POVOLENÍ

Městský úřad Valašské Meziříčí, odbor územního plánování a stavebního řádu (dále jen "stavební úřad"), jako silniční správní úřad příslušný podle § 40 odst. 4 písm. a) zákona č. 13/1997 Sb., o pozemních komunikacích, ve znění pozdějších předpisů (dále jen "zákon o pozemních komunikacích") a speciální stavební úřad příslušný podle § 16 odst. 1 a § 40 odst. 4 písm. a) zákona o pozemních komunikacích, a § 15 odst. 1 a § 169 odst. 4 zákona č. 183/2006 Sb., o územním plánování a stavebním řádu (stavební zákon), ve znění pozdějších předpisů (dále jen "stavební zákon"), ve stavebním řízení přezkoumal podle § 108 až 114 stavebního zákona žádost o stavební povolení, kterou dne 26.3.2021 podalo **Město Valašské Meziříčí, Náměstí 7, 757 01 Valašské Meziříčí, zastoupené MěÚ VM, odborem komunálních služeb, IČO 00304387, Zašovská č.p. 784, 757 01 Valašské Meziříčí 1** (dále jen "stavebník"), a na základě tohoto přezkoumání rozhodl takto:

I. V y d á v á podle § 115 stavebního zákona a § 18c vyhlášky č. 503/2006 Sb., o podrobnější úpravě územního rozhodování, územního opatření a stavebního řádu, ve znění pozdějších předpisů **stavební povolení na stavbu:**

"Chodník Hrachovec-horní část"

(dále jen "stavba") na pozemku parc. č. 453 (ostatní plocha), parc. č. 463 (trvalý travní porost), parc. č. 479 (zahrada), parc. č. 649/1 (vodní plocha), parc. č. 721 (zahrada), parc. č. 723 (zahrada), parc. č. 804 (ostatní plocha), parc. č. 805 (ostatní plocha), parc. č. 807 (trvalý travní porost), parc. č. 1034/1 (lesní pozemek), parc. č. 1204/1 (ostatní plocha), parc. č. 1205 (ostatní plocha), parc. č. 1206/1 (ostatní plocha) v katastrálním území Hrachovec.

Stavba obsahuje:

"Chodník Hrachovec-horní část"

SO 101 Chodník

Chodníky jsou navrženy s krytem ze zámkové dlažby do štěrkového lože, s oboustrannými obrubníky osazenými do betonu.

Odvodnění částí přilehlé ke komunikaci je řešeno příčným spádováním na komunikaci.

V místech zásahů do stávajících ploch komunikace budou doplněny konstrukční vrstvy a proveden nový povrch. Nové plochy jsou s živičným povrchem. Nové asfaltové plochy budou výškově navázány na stávající plochy.

Chodník bude mít kryt ze zámkové dlažby tl. 60 mm v šedém přírodním odstínu, skladba konstrukce pro pochůzí plochy. V místě stávajících sjezdů bude dlažba chodníku v tl. 80 mm odlišné barvy (černé, tmavě šedé) a konstrukce plochy bude dimenzována jako pojižděná. Podkladní pláň pod chodníky bude hutněna na min 35 MPa, v místě sjezdů na 45 MPa.

Obrubníky budou betonové standardní s betonovou předlažbou. Na straně odvrácené od komunikace chodníkové 100/250 mm, zvýšené 60 mm nad plochu chodníku jako umělá vodící linie. Obrubníky přilehlé ke komunikaci budou silniční 150/250 mm, v místě sjezdů pak snížené přejezdové obrubníky 150/150. Přechod mezi sníženým a běžným obrubníkem bude řešen obrubníkem přechodovým. V místech návaznosti komunikace na chodníky jsou osazeny obrubníky snížené a to bezbariérově s maximálními výškovými rozdíly 20mm - s přechodovým dílem na standardní obrubník.

Případné dorovnání bude provedeno zeminou a opatřeno vrstvou ornice tl. 150 mm. Takto upravené plochy budou osety travním semenem.

Pojižděné plochy jsou opatřeny živičným krytem. Plochy jsou zakončeny betonovými silničními obrubníky osazenými do betonu s boční opěrou. Konstrukční vrstvy pojižděných zpevněných ploch budou položeny na pláň hutněnou na 96 % Proctor standart ($E_{df_{min}} \geq 45$ MPa).

Skladba konstrukce pochůzích chodníků :

zámková dlažba hladká, tvar obdélník,	60 mm
kladecí vrstva – štěrkoř fr. 4 - 8 mm	40 mm
štěrkoř fr. 0-32 mm	200 mm
Celkem	300 mm

upravená hutněná pláň min E_{def2} 35 MPa

Skladba konstrukce pojižděných chodníků (stávající sjezdy)

zámková dlažba hladká, šedá, tvar obdélník	80 mm
kladecí vrstva - štěrkoř fr. 4 - 8 mm	40 mm
štěrkoř fr. 0 – 32 mm	300 mm
geotextilie 400-500 g/m ² mm	
Celkem	420 mm

upravená hutněná pláň min E_{def2} 45 MPa

Konstrukce úpravy komunikace - živičná:

Asfaltobeton ACO 11+	40 mm
Spojovací postřik – emulze 0,5-0,7 kg/m ²	
Asfaltobeton ACL 16+	60 mm
Spojovací postřik – emulze 0,5-0,7 kg/m ²	
Asfaltobeton ACP 16+	50 mm
Štěrkodř 0/63 ŠD	150 mm
<u>Štěrkodř 0/63 ŠD</u>	<u>150 mm</u>
CELKEM	450 mm

upravená hutněná pláň $E_{def2min}$ 45 Mpa

THU :

Celková délka řešené trasy	1170,3m
Výměra nových dlažeb	1632 m ²
Výměra upravovaných komunikací	657 m ²

Ohumusování a osetí tr. semenem	584 m ²
Výkopy	553 m ³
Násypy	57 m ³

SO 201 Rozšíření mostu

Jedná se o rozšíření stávajícího silničního mostu ev.č. 01873-5 přes Hrachovecký potok na místní komunikaci v Hrachovci v Km 1,713 uzlového staničení. Stávající most tvoří železobetonová deska a opěry i křídla z kamenného kvádrového zdiva. Světlost mostního otvoru je 5,35 m. Rozšíření mostu je navrženo pod novým chodníkem.

Rozšíření mostu spočívá v protažení - rozšíření mostních opěr a přibetonování rozšiřující žb desky. Stávající průtočný profil mostu zůstane zachován beze změny. Protažení mostních opěr bude z monolitického železobetonu na základovém pasu. S opěrami budou monoliticky spojena nová žb. křídla. Deska rozšíření mostu bude taktéž z železobetonu. Zamezení sedání nové části proti stávající části mostu bude řešeno jejím kotvením do stáv. části pomocí vlep. výztuže a případně pomocí smykových drážek. Nové opěry, křídla a deska budou z betonu C30/37 a budou vyztuženy vázanou bet. výztuží R 10505. Základové pasy budou z prostého betonu C25/30. Deska rozšíření bude spádována směrem k mostu a bude opatřena izolací (vanovou) s asfaltových natavovacích pásů. Izolace bude napojena na stáv. izolaci a přetažena na rub nových opěr.

Nová křídla budou opatřena žb. římsami. Betonové povrchy římsy budou opatřeny nátěrem proti solím a chloridům.

Římsa bude vybavena novým ocelovým zábradlím výšky 1100mm, které bude opatřeno nátěrem. Zábradlí bude kotveno do římsy pomocí lepených kotev. Na začátku prací bude třeba odmontovat stávající ocel zábradlí a odbourat stávající římsy.

Pod rozšířením mostu na březích do vzdálenosti 1,5m od nových křídel je navrženo vyložení koryta z lomového kamene (min.150kg/ks) s proštěrkováním nebo zaklínováním spár. Dno zůstane stávající bez úprav.

THU UKAZATELE :

odstranění stáv. ocel. zábradlí.....	cca 10,9 m
bourání stáv. římsy	2,7 m ³
výkopy.....	26,2 m ³
násypy	4,3 m ³
ocel. zábradlí	11,0 m
beton zákl. pasů C25/30.....	4,5 m ³
železobeton opěr, křídel a desky C30/37	5,8 m ³
železobeton římsy C30/37.....	14,4 m ³
hutněné štěrkopískové násypy	cca 12,6 m ³
vyložení břehu lomovým kamenem.....	cca 10,4 m ³
montáž nového. zábradlí	1 kpl

SO 202 Opěrné zdi

Jedná se opěrné zdi zajišťující nově navržené chodníky v Hrachovci. Budou navrženy v místech s nepříznivým terénem.

Jedná se o úhlové monolitické a prefabrikované opěrné zdi podchycující nově navržený chodník. Výška opěrné zdi bude cca 0,4 až 1,4 m nad terénem. Na římsu bude pomocí chemických kotev kotveno ocelové ochranné zábradlí výšky 1100 mm.

Opěrné stěny A1, A2, A3, A4, A5, A6 - jedná se úhlové, prefabrikované stěny.

Opěrné stěny A6, A7, A8, A9, A110 - jedná se úhlové, železobetonové, monolitické stěny.

Opěrné zdi jsou navrženy z betonu třídy C30/37, XC4, XD3, XF4, XA1 a budou vyztuženy KARI sítí nebo betonářskou výztuží R10505 (B500). Krytí výztuže bude u základu 40, u dříku 45mm. Pod patou opěrných zdí bude proveden podkladní beton C16/20 tl.100 mm. Opěrné zdi budou dilatovány ve vzdálenostech po cca 5-ti metrech. Dilatační spáry budou vytvořeny pomocí desek z extrudovaného polystyrénu tl.20mm a na lícové straně s přetmelněním trvale pružným tmelem v šedém odstínu. Viditelné plochy opěrných zdí jsou navrženy z hladkého pohledového betonu se zkosenými hranami a budou opatřeny ochranným nátěrem proti solím a chloridům. Rub a pata zdí budou opatřeny 2x penetračním a 2x asfaltovým nátěrem.

Opěrné monolitické zdi budou opatřeny železobetonovými, monolitickými římsami.

Paty prefabrikovaných opěrných zdí budou osazeny na podkladní beton C20/25. Za rubem opěrných zdí budou provedeny hutněné štěrkopískové násypy. Násypy budou prováděny a hutněny po vrstvách max. tl. 300mm. Rub opěrných zdí bude odvodněn vložením perforované drenážní trubky a jejím vyvedením před líc zdi.

Na opěrných zdech A3, A4, A5 je navrženo ocelové zábradlí výšky 1,1m.

Na opěrné zdi A6, A7, A9 je navrženo zábradlí kolem schodiště výšky 1,0 m – přístup k rodinnému domu.

THU :

Opěrné zdi prefabrikované114,0 m

Opěrné zdi monolitické258,0 m

II. Stanovuje tyto podmínky pro provedení stavby:

1. Stavba bude provedena podle projektové dokumentace, kterou vypracoval Ing.Jaromír Dybal, autorizovaný inženýr pro dopravní stavby, mosty a inženýrské konstrukce ČKAIT 002556; případné změny nesmí být provedeny bez předchozího povolení stavebního úřadu.
2. Při provádění stavby stavebník zajistí splnění následujících podmínek uvedených ve stanoviscích vlastníků dopravní a technické infrastruktury, které jsou uvedeny v dokladové části projektové dokumentace:
 - Město Valašské Meziříčí v zastoupení MěÚ Valašské Meziříčí odbor majetkové správy ze dne 09.11.2020, zn.: 120559/OMS/2020-Fy, 121037/OMS/2020/Fy
 - Město Valašské Meziříčí – odbor komunálních služeb ze dne 20.11.2020, č.j.: MěÚVM 121038/2020
 - CETIN a.s. ze dne 26.10.2020 č.j.: 798374/20
 - GasNet služby s.r.o. ze dne 26.10.2020, zn.: 5002248144
 - ČEZ Distribuce, a. s., ze dne 03.11.2020 zn.: 001111190879
 - ČEZ Distribuce, a. s., ze dne 25.07.2019, zn. 1104982477
 - ČEZ Distribuce, a. s., ze dne 21.10.2020, zn. 0101401531
 - ČEZ Distribuce, a. s., ze dne 21.10.2020, zn. 0101401715
 - Vodovody a kanalizace Vsetín, a.s., ze dne 23.11.2020 č.j.: 2866/2020
 - ČEZ ICT Services, a.s. ze dne 21.10.2020 zn. 0700282777, 0700282929
 - Telco pro Serveces, a.s. ze dne 21.10.2020
 - TS Valašské Meziříčí s.r.o. ze dne 24.11.2020
 - České radiokomunikace a.s. ze dne 26.10.2020, zn.: UPTS/OS/258685/2020
 - T-Mobile Czech Republic a.s. ze dne 21.10.2020, zn.: E44897/20
 - Vodafone Czech Republic a.s. ze dne 22.10.2020, zn.: 201022-1230222847

- Lesy České republiky, s.p. ze dne 23.11.2020, č.j.: LCR957/010466/2020
 - Český rybářský svaz, územní svaz pro severní Moravu a Slezsko ze dne 29.10.2020 č.j.:2125/20
3. Stavebník při provádění stavby zajistí splnění podmínek uvedených v závazných stanoviscích dotčených orgánů státní správy:
- HZS Zlínského kraje, ze dne 09.11.2020 č.j.: HSZL – 5288-2/VS-2020, které je uvedeno v příloze tohoto rozhodnutí.
 - Krajské hygienické stanice Zlínského kraje se sídlem ve Zlíně, ze dne 2.11.2020 č.j.: KHSZL 26557/2020, které je uvedeno v příloze tohoto rozhodnutí.
 - Koordinované závazné stanovisko Městského úřadu Valašské Meziříčí, Odboru životního prostředí, ze dne 21.12.2020 č.j.: MěÚVM 121039/2020, které je uvedeno v příloze tohoto rozhodnutí.
 - Policie ČR, KŘP Zlínského kraje, Územního odboru vnější služby Vsetín, Dopravního inspektorátu, ze dne 06.11.2020 č.j.: KRPZ-103263-1/ČJ-2020-151506, které je uvedeno v příloze tohoto rozhodnutí.
4. Stavebník oznámí stavebnímu úřadu termín zahájení stavby a název a sídlo stavebního podnikatele, který bude stavbu provádět.
5. Stavebník oznámí stavebnímu úřadu tyto fáze výstavby pro kontrolní prohlídky stavby:
- Zahájení stavby.
 - Dokončení stavby.
2. Toto rozhodnutí nenahrazuje povolení ke skládkám materiálu na veřejném prostranství.
3. Stavba bude dokončena do 2 let ode dne nabytí právní moci tohoto rozhodnutí.
4. Staveniště a celá stavba v době realizace bude řádně zabezpečena oplocením proti možnému vniknutí cizích osob na staveniště.
5. Stavebník před zahájením zemních prací zajistí u vlastníků technické infrastruktury vytyčení jejich inženýrských sítí a zajistit jejich neporušení. Budou dodrženy vzájemné ochranné vzdálenosti mezi jednotlivými vedeními (včetně přípojek) a předpisy pro práci v ochranných a bezpečnostních pásmech jednotlivých vedení.
6. Při realizaci stavby je nutné práce provádět způsobem, který zabezpečí minimalizaci negativních dopadů na okolní zástavbu a aby provoz na silnici nebo místní komunikaci byl omezen v nejmenší možné míře.
7. Při stavbě budou dodržována závazná ustanovení obsažená v příslušných technických normách, zejména ustanovení ČSN uvedených v příloze č. 1 vyhl. č. 104/1997 Sb., kterou se provádí zákon o pozemních komunikacích, v platném znění.
8. Při provádění stavby musí být veden stavební deník, do něhož se pravidelně zaznamenávají údaje týkající se provádění stavby.
9. Pro stavbu mohou být použity jen takové výrobky, materiály a konstrukce, jejichž vlastnosti z hlediska způsobilosti stavby pro navržený účel zaručují, že stavba při správném provedení a běžné údržbě po dobu předpokládané existence splní základní požadavky na stavby
10. Stavebník odpovídá za všechny škody, které mohou vzniknout stavbou, provozem, změnami nebo opravami v areálu staveniště a v nejbližším okolí. Majitelé sousedních nemovitostí nesmí být z důvodu provádění stavby na svých právech poškozeni, ani kráceni. Případné škody, které by na majetku sousedů vznikly, stavebník odstraní na své náklady, nebo plnohodnotně nahradí
11. Stavebník zajistí pravidelné čištění a kropení komunikací, používaných pro účely stavby, zejména v prostoru výjezdů ze stavby. U výjezdů na pozemní komunikace stavebník rovněž zajistí účinná opatření k čištění vozidel, aby komunikace nebyly nadměrně znečišťovány (ve smyslu ustanovení platných právních předpisů, zejména § 19 a § 28 ZPK).

12. Po celou dobu realizace stavby stavebník zajistí možnost příjezdu a přístupu ke všem pozemkům i objektům, které se nacházejí v blízkosti staveniště. Případné krátkodobé omezení příjezdu stavebník včas projedná s vlastníky, příp. uživateli těchto nemovitostí; příjezd pro sanitní a hasičské vozy musí být zajištěn trvale. Je rovněž třeba zajistit trvalý přístup správců sítí (zařízení) do prostoru jejich umístění v případě havárie.

Účastníci řízení, na něž se vztahuje rozhodnutí správního orgánu (§ 27 odst. 1 zákona č. 500/2004 Sb., správní řád, ve znění pozdějších předpisů (dále jen „správní řád“)):

Město Valašské Meziříčí, Náměstí 7, 757 01 Valašské Meziříčí,
MUDr. Tibor Liška, nar. 19.11.1954, Hrachovec č.p. 264, 757 01 Valašské Meziříčí 1
Petr Vašica, nar. 18.9.1973, Hrachovec č.p. 105, 757 01 Valašské Meziříčí 1
Zlínský kraj, Oddělení majetkové správy, třída Tomáše Bati č.p. 21, 760 01 Zlín 1
Ředitelství silnic Zlínského kraje, příspěvková organizace, Oddělení majetkové správy, K Majáku č.p. 5001, 760 01 Zlín 1
Anna Ulrychová, nar. 15.10.1947, Hrachovec č.p. 106, 757 01 Valašské Meziříčí 1
Michaela Matysková, nar. 21.7.2000, Hrachovec č.p. 228, 757 01 Valašské Meziříčí 1
Hypoteční banka, a.s., Radlická č.p. 333/150, 150 00 Praha 5-Radlice
Vodovody a kanalizace Vsetín, a.s., Jasenická č.p. 1106, 755 01 Vsetín 1
Miloslav Matyska, nar. 1.2.1968, Hrachovec č.p. 228, 757 01 Valašské Meziříčí 1
Gabriela Matysková, nar. 21.10.1971, Hrachovec č.p. 228, 757 01 Valašské Meziříčí 1
Monika Matysková, nar. 30.10.1993, Hrachovec č.p. 101, 757 01 Valašské Meziříčí 1
Alena Měchurová, nar. 19.4.1943, Hrachovec č.p. 228, 757 01 Valašské Meziříčí 1
UniCredit Bank Czech Republic and Slovakia, a.s., Želetavská č.p. 1525/1, 140 00 Praha 4-Michle
Josef Louda, nar. 23.4.1944, Hrachovec č.p. 256, 757 01 Valašské Meziříčí 1
Eva Loudová, nar. 22.12.1946, Hrachovec č.p. 256, 757 01 Valašské Meziříčí 1
ČEZ Distribuce, a. s., Teplická č.p. 874/8, Děčín IV-Podmokly, 405 02 Děčín 2
Mgr. Hana Simonová, nar. 24.9.1966, Tučín č.p. 145, 751 16 Želatovice
Aleš Kroupa, nar. 11.5.1984, Hrachovec č.p. 23, 757 01 Valašské Meziříčí 1
Jaroslav Charvot, nar. 3.5.1966, Vysoká č.p. 38, 756 41 Lešná
Dobroslav Konvičný, nar. 20.5.1969, Hrachovec č.p. 199, 757 01 Valašské Meziříčí 1
Sylva Zöllichová, nar. 19.4.1967, Křižná č.p. 656/38, Krásno nad Bečvou, 757 01 Valašské Meziříčí 1
Jitka Šuláková, nar. 1.1.1969, U Vodojemu č.p. 1169, 757 01 Valašské Meziříčí 1
Dalibor Konvičný, nar. 29.12.1961, Hrachovec č.p. 54, 757 01 Valašské Meziříčí 1
Jaroslav Ondruch, nar. 1.2.1972, Hrachovec č.p. 181, 757 01 Valašské Meziříčí 1
Marcela Ondruchová, nar. 12.6.1972, Hrachovec č.p. 181, 757 01 Valašské Meziříčí 1
Zdeněk Buřič, nar. 30.3.1985, K lánu č.p. 498/6, 160 00 Praha 6-Vokovice
Alice Zezulčíková, nar. 16.9.1979, Teyschlova č.p. 1104/16, Bystrc, 635 00 Brno 35
Pavel Janoščík, nar. 20.11.1945, Máchova č.p. 1253, 757 01 Valašské Meziříčí 1
Blanka Janoščíková, nar. 25.4.1946, Máchova č.p. 1253, 757 01 Valašské Meziříčí 1
Libor Ondrušák, nar. 22.4.1959, Vsetínská č.p. 829/57, 757 01 Valašské Meziříčí 1.

Odůvodnění:

Dne 26.3.2021 podal stavebník žádost o vydání stavebního povolení na výše uvedenou stavbu, uvedeným dnem bylo zahájeno stavební řízení. Stavební úřad vydal územní rozhodnutí o umístění stavby spis.zn. SŘ/091279/2019, č.j.: MěUVM 119945/2019 dne 24.9.2019.

Stavební úřad oznámil zahájení stavebního řízení známým účastníkům řízení a dotčeným orgánům. Současně podle ustanovení § 112 odst. 2 stavebního zákona upustil od ohledání na místě a ústního jednání, protože mu poměry staveniště byly dobře známy a žádost poskytovala dostatečné podklady pro posouzení stavby, a stanovil, že ve lhůtě do 15 dnů od doručení tohoto oznámení mohou účastníci řízení uplatnit své námítky a dotčené orgány svá stanoviska.

Jako účastníci řízení byli pojeti ve smyslu § 109 stavebního zákona:

- Stavebník: Město Valašské Meziříčí

- Vlastník pozemku, na kterém má být stavba prováděna, není-li stavebníkem, může-li být jeho vlastnické právo k pozemku prováděním stavby přímo dotčeno: Město Valašské Meziříčí, Náměstí 7, 757 01 Valašské Meziříčí, zastoupené MěÚ VM, odborem komunálních služeb, MUDr. Tibor Liška, Petr Vašica, Zlínský kraj, Oddělení majetkové správy, Ředitelství silnic Zlínského kraje, příspěvková organizace, Oddělení majetkové správy, Anna Ulrychová, Michaela Matysková, Hypoteční banka, a.s., Vodovody a kanalizace Vsetín, a.s., Miloslav Matyska, Gabriela Matysková, Monika Matysková, Alena Měchurová, UniCredit Bank Czech Republic and Slovakia, a.s., Josef Louda, Eva Loudová, ČEZ Distribuce, a. s., Mgr. Hana Simonová, Aleš Kroupa, Jaroslav Charvot, Dobroslav Konvičný, Sylva Zöllichová, Jitka Šuláková, Dalibor Konvičný, Jaroslav Ondruch, Marcela Ondruchová, Zdeněk Buřič, Alice Zezulčíková, Pavel Janoščík, Blanka Janoščíková, Libor Ondrušák
- Vlastník stavby na pozemku, na kterém má být stavba prováděna, a ten, kdo má k tomuto pozemku nebo stavbě právo odpovídající věcnému břemenu, mohou-li být jejich práva prováděním stavby přímo dotčena: Lesy České republiky, s.p., CETIN a.s..
- Vlastník sousedního pozemku nebo stavby na něm, může-li být jeho vlastnické právo prováděním stavby přímo dotčeno, ten, kdo má k sousednímu pozemku nebo stavbě na něm právo odpovídající věcnému břemenu, může-li být toto právo prováděním stavby přímo dotčeno: parc. č. 289, 447, 448, 449, 450, 451, 452, 456, 459, 460, 462, 464, 465/1, 465/2, 468, 469, 470, 471, 472, 473, 474/1, 474/2, 475, 481, 502, 503, 504, 505/1, 505/2, 506, 507, 508, 509, 510, 511, 517, 518, 519, 524, 579, 580, 581, 582, 584/1, 584/2, 584/3, 584/4, 585, 587, 588, 592, 608, 609, 610, 611/1, 611/2, 612, 627, 628, 629, 630, 631/1, 633/1, 633/3, 634, 635, 636, 637, 638, 639/1, 639/2, 640, 649/2, 708/1, 708/2, 708/3, 709, 710, 711, 713, 715/1, 716/1, 717, 719/1, 720, 722, 724, 725, 726, 735, 736, 737, 738, 743, 744, 745, 746, 747/1, 747/2, 748, 749, 762, 763, 764, 765/1, 765/2, 773, 778, 779, 780, 781, 782, 783/1, 784, 785, 787, 800/2, 806/2, 808/1, 810/1, 811, 812/1, 812/2, 812/4, 812/5, 812/6, 815, 816/1, 1034/54, 1204/2, 1204/3, 1206/2, 1207/1, 1207/2 v katastrálním území Hrachovec, Osoby s vlastnickými právy nebo právy odpovídajícímu věcnému břemenu k sousedním stavbám: Valašské Meziříčí, Hrachovec č.p. 14, č.p. 79, č.p. 13, č.p. 196, č.p. 143, č.p. 228, č.p. 85, č.p. 107, č.p. 107, č.p. 10, č.p. 9, č.p. 16, č.p. 55, č.p. 87, č.p. 211, č.p. 111, č.p. 108, č.p. 104, č.p. 95, č.p. 100, č.p. 92, č.p. 51, č.p. 190, č.p. 93, č.p. 94, č.p. 106, č.p. 105, č.p. 96, č.p. 109, č.p. 124, č.p. 115, č.p. 122, č.p. 89, č.p. 88, č.p. 227, č.p. 207, č.p. 112, č.p. 114 a č.p. 264

V souladu s ustanovením § 69 odst. 2 správního řádu stavební úřad tímto uvádí jména a příjmení všech účastníků řízení:

Město Valašské Meziříčí, Náměstí 7, 757 01 Valašské Meziříčí, zastoupené MěÚ VM, odborem komunálních služeb, MUDr. Tibor Liška, Petr Vašica, Zlínský kraj, Oddělení majetkové správy, Ředitelství silnic Zlínského kraje, příspěvková organizace, Oddělení majetkové správy, Anna Ulrychová, Michaela Matysková, Hypoteční banka, a.s., Vodovody a kanalizace Vsetín, a.s., Miloslav Matyska, Gabriela Matysková, Monika Matysková, Alena Měchurová, UniCredit Bank Czech Republic and Slovakia, a.s., Josef Louda, Eva Loudová, ČEZ Distribuce, a. s., Mgr. Hana Simonová, Aleš Kroupa, Jaroslav Charvot, Dobroslav Konvičný, Sylva Zöllichová, Jitka Šuláková, Dalibor Konvičný, Jaroslav Ondruch, Marcela Ondruchová, Zdeněk Buřič, Alice Zezulčíková, Pavel Janoščík, Blanka Janoščíková, Libor Ondrušák, Lesy České republiky, s.p., CETIN a.s..

Osoby s vlastnickými právy nebo právy odpovídajícímu věcnému břemenu k sousedním pozemkům:

parc. č. 289, 447, 448, 449, 450, 451, 452, 456, 459, 460, 462, 464, 465/1, 465/2, 468, 469, 470, 471, 472, 473, 474/1, 474/2, 475, 481, 502, 503, 504, 505/1, 505/2, 506, 507, 508, 509, 510, 511, 517, 518, 519, 524, 579, 580, 581, 582, 584/1, 584/2, 584/3, 584/4, 585, 587, 588, 592, 608, 609, 610, 611/1, 611/2, 612, 627, 628, 629, 630, 631/1, 633/1, 633/3, 634, 635, 636, 637, 638, 639/1, 639/2, 640, 649/2, 708/1, 708/2, 708/3, 709, 710, 711, 713, 715/1, 716/1, 717, 719/1, 720, 722, 724, 725, 726, 735, 736, 737, 738, 743, 744, 745, 746, 747/1, 747/2, 748, 749, 762, 763, 764, 765/1, 765/2, 773, 778, 779, 780, 781, 782, 783/1, 784, 785, 787, 800/2, 806/2, 808/1, 810/1, 811, 812/1, 812/2, 812/4, 812/5, 812/6, 815, 816/1, 1034/54, 1204/2, 1204/3, 1206/2, 1207/1, 1207/2 v katastrálním území Hrachovec

Osoby s vlastnickými právy nebo právy odpovídajícím věcnému břemenu k sousedním stavbám:

Valašské Meziříčí, Hrachovec č.p. 14, č.p. 79, č.p. 13, č.p. 196, č.p. 143, č.p. 228, č.p. 85, č.p. 107, č.p. 107, č.p. 10, č.p. 9, č.p. 16, č.p. 55, č.p. 87, č.p. 211, č.p. 111, č.p. 108, č.p. 104, č.p. 95, č.p. 100, č.p. 92, č.p. 51, č.p. 190, č.p. 93, č.p. 94, č.p. 106, č.p. 105, č.p. 96, č.p. 109, č.p. 124, č.p. 115, č.p. 122, č.p. 89, č.p. 88, č.p. 227, č.p. 207, č.p. 112, č.p. 114 a č.p. 264

Podle § 111 odst. 1 stavebního zákona stavební úřad přezkoumá podanou žádost a připojené podklady z toho hlediska, zda stavbu lze podle nich provést, a ověří zejména, zda:

- Projektová dokumentace je zpracována v souladu s územním rozhodnutím nebo regulačním plánem nebo veřejnoprávní smlouvou územní rozhodnutí nahrazující anebo územním souhlasem, a v případě stavebních úprav podmiňujících změnu v užívání stavby její soulad s územně plánovací dokumentací.
- Projektová dokumentace je úplná, přehledná, byla zpracována oprávněnou osobou, a zda jsou v odpovídající míře řešeny obecné požadavky na výstavbu.
- Je zajištěn příjezd ke stavbě, včasné vybudování technického, popřípadě jiného vybavení potřebného k řádnému užívání stavby vyžadovaného zvláštním právním předpisem.
- Předložené podklady vyhovují požadavkům uplatněným dotčenými orgány.

Přezkoumání žádosti a připojených podkladů z hlediska, zda je projektová dokumentace zpracována v souladu s územním rozhodnutím nebo regulačním plánem nebo veřejnoprávní smlouvou územní rozhodnutí nahrazující anebo územním souhlasem:

Projektová dokumentace je zpracována v souladu s územním rozhodnutím.

Přezkoumání žádosti a připojených podkladů z hlediska, zda je projektová dokumentace úplná, přehledná, byla zpracována oprávněnou osobou a zda jsou v odpovídající míře řešeny obecné požadavky na výstavbu:

Projektová dokumentace je vypracována v souladu s vyhláškou č. 499/2006 Sb., o dokumentaci staveb, ve znění pozdějších předpisů. Je úplná, přehledná, byla zpracována oprávněnou autorizovanou osobou a v odpovídající míře řeší obecné požadavky na výstavbu.

Přezkoumání žádosti a připojených podkladů z hlediska, zda je zajištěn příjezd ke stavbě, včasné vybudování technického, popřípadě jiného vybavení potřebného k řádnému užívání stavby vyžadovaného zvláštním právním předpisem.

Stanoviska a vyjádření vlastníků technické a dopravní infrastruktury předložené k návrhu na vydání společného povolení byla zpracována do podmínek tohoto rozhodnutí.

Přezkoumání žádosti a připojených podkladů z hlediska, zda předložené podklady vyhovují požadavkům uplatněným dotčenými orgány.

Stavební úřad zajistil vzájemný soulad předložených závazných stanovisek dotčených orgánů vyžadovaných zvláštními předpisy a zahrnul je do podmínek rozhodnutí.

Stanoviska sdělili:

- Město Valašské Meziříčí v zastoupení MěÚ Valašské Meziříčí odbor majetkové správy ze dne 09.11.2020, zn.: 120559/OMS/2020-Fy, 121037/OMS/2020/Fy
- Město Valašské Meziříčí – odbor komunálních služeb ze dne 20.11.2020, č.j.: MěÚVM 121038/2020

- CETIN a.s. ze dne 26.10.2020 č.j.: 798374/20
- GasNet služby s.r.o. ze dne 26.10.2020, zn.: 5002248144
- ČEZ Distribuce, a. s., ze dne 03.11.2020 zn.: 001111190879
- ČEZ Distribuce, a. s., ze dne 25.07.2019, zn. 1104982477
- ČEZ Distribuce, a. s., ze dne 21.10.2020, zn. 0101401531
- ČEZ Distribuce, a. s., ze dne 21.10.2020, zn. 0101401715
- Vodovody a kanalizace Vsetín, a.s., ze dne 23.11.2020 č.j.: 2866/2020
- ČEZ ICT Services, a.s. ze dne 21.10.2020 zn. 0700282777, 0700282929
- Telco pro Serveces, a.s. ze dne 21.10.2020
- TS Valašské Meziříčí s.r.o. ze dne 24.11.2020
- České radiokomunikace a.s. ze dne 26.10.2020, zn.: UPTS/OS/258685/2020
- T-Mobile Czech Republic a.s. ze dne 21.10.2020, zn.: E44897/20
- Vodafone Czech Republic a.s. ze dne 22.10.2020, zn.: 201022-1230222847
- Lesy České republiky,s.p. ze dne 23.11.2020, č.j.: LCR957/010466/2020
- Český rybářský svaz, územní svaz pro severní Moravu a Slezsko ze dne 29.10.2020 č.j.:2125/20
- HZS Zlínského kraje, ze dne 09.11.2020 č.j.: HSZL – 5288-2/VS-2020,
- Krajské hygienické stanice Zlínského kraje se sídlem ve Zlíně, ze dne 2.11.2020 č.j.: KHSZL 26557/2020,
- Koordinované závazné stanovisko Městského úřadu Valašské Meziříčí, Odboru životního prostředí, ze dne 21.12.2020 č.j.: MěÚVM 121039/2020,
- Policie ČR, KŘP Zlínského kraje, Územního odboru vnější služby Vsetín, Dopravního inspektorátu, ze dne 06.11.2020 č.j.: KRPZ-103263-1/ČJ-2020-151506,

Vypořádání s návrhy a námitkami účastníků:

Účastníci návrhy ani námitky nepodali

Vypořádání s vyjádřeními účastníků k podkladům rozhodnutí:

Účastníci se k podkladům rozhodnutí nevyjádřili.

Stavební úřad v provedeném stavebním řízení přezkoumal předloženou žádost z hledisek uvedených v § 111 stavebního zákona, projednal ji s účastníky řízení a s dotčenými orgány a zjistil, že jejím uskutečněním nebo užíváním nejsou ohroženy zájmy chráněné stavebním zákonem, předpisy vydanými k jeho provedení a zvláštními předpisy. Projektová dokumentace stavby splňuje obecné požadavky na výstavbu a podmínky územního rozhodnutí o umístění stavby. Stavební úřad v průběhu řízení neshledal důvody, které by bránily povolení stavby.

Stavební úřad zajistil vzájemný soulad předložených závazných stanovisek dotčených orgánů vyžadovaných zvláštními předpisy a zahrnul je do podmínek rozhodnutí.

Stavební úřad rozhodl, jak je uvedeno ve výroku rozhodnutí, za použití ustanovení právních předpisů ve výroku uvedených.

Poučení účastníků:

Proti tomuto rozhodnutí mohou účastníci řízení podat odvolání ve lhůtě 15 dnů ode dne jeho oznámení.

O odvolání rozhoduje Krajský úřad Zlínského kraje, odbor územního plánování a stavebního řádu.

Odvolání se podává u Městského úřadu Valašské Meziříčí, odboru územního plánování a stavebního řádu.

Odvolání musí mít náležitosti uvedené v § 37 odst. 2 správního řádu a musí obsahovat údaje o tom, proti kterému rozhodnutí směřuje, v jakém rozsahu ho napadá a v čem je spatřován rozpor s právními předpisy nebo nesprávnost rozhodnutí nebo řízení, jež mu předcházelo. Není-li v odvolání uvedeno, v jakém rozsahu odvolatel napadá, platí, že se domáhá zrušení celého rozhodnutí.

Odvolání se podává s potřebným počtem stejnopisů tak, aby jeden stejnopis zůstal správnímu orgánu a aby každý účastník dostal jeden stejnopis. Nepodá-li účastník potřebný počet stejnopisů, vyhotoví je správní orgán na náklady účastníka.

Odvoláním lze napadnout výrokovou část rozhodnutí, jednotlivý výrok nebo jeho vedlejší ustanovení. Odvolání jen proti odůvodnění rozhodnutí je nepřijatelné.

Stavební úřad po dni nabytí právní moci stavebního povolení zašle stavebníkovi jedno vyhotovení ověřené projektové dokumentace a štítek obsahující identifikační údaje o povolené stavbě. Další vyhotovení ověřené projektové dokumentace zašle vlastníkovi stavby, pokud není stavebníkem. Stavebník je povinen štítek před zahájením stavby umístit na viditelném místě u vstupu na staveniště a ponechat jej tam až do dokončení stavby, případně do vydání kolaudačního souhlasu; rozsáhlé stavby se mohou označit jiným vhodným způsobem s uvedením údajů ze štítku.

Stavba nesmí být zahájena, dokud stavební povolení nenabude právní moci. Stavební povolení pozbývá platnosti, jestliže stavba nebyla zahájena do 2 let ode dne, kdy nabylo právní moci.

Bc. Iveta Šilhová, v. r.

referent odboru územního plánování a stavebního řádu

„otisk úředního razítka“



Poplatek:

Správní poplatek podle zákona č. 634/2004 Sb., o správních poplatcích se nevyměřuje.

Přílohy:

- Závazné stanovisko HZS Zlínského kraje, ze dne 09.11.2020 č.j.: HSZL – 5288-2/VS-2020,
- Krajské hygienické stanice Zlínského kraje se sídlem ve Zlíně, ze dne 2.11.2020 č.j.: KHSZL 26557/2020,
- Koordinované závazné stanovisko Městského úřadu Valašské Meziříčí, Odboru životního prostředí, ze dne 21.12.2020 č.j.: MěÚVM 121039/2020,
- Policie ČR, KŘP Zlínského kraje, Územního odboru vnější služby Vsetín, Dopravního inspektorátu, ze dne 06.11.2020 č.j.: KRPZ-103263-1/ČJ-2020-151506,

Obdrží:

Účastníci řízení (doručenky):

Město Valašské Meziříčí, Náměstí 7, 757 01 Valašské Meziříčí, zastoupené MěÚ VM, odborem

komunálních služeb, Zašovská č.p. 784, 757 01 Valašské Meziříčí 1
MUDr. Tibor Liška, Hrachovec č.p. 264, 757 01 Valašské Meziříčí 1
Petr Vašica, Hrachovec č.p. 105, 757 01 Valašské Meziříčí 1
Zlínský kraj, Oddělení majetkové správy, IDDS: scsbwku
Ředitelství silnic Zlínského kraje, příspěvková organizace, Oddělení majetkové správy, IDDS: jfjfbq
Anna Ulrychová, Hrachovec č.p. 106, 757 01 Valašské Meziříčí 1
Michaela Matysková, Hrachovec č.p. 228, 757 01 Valašské Meziříčí 1
Hypoteční banka, a.s., IDDS: 5azegu5
Vodovody a kanalizace Vsetín, a.s., IDDS: hcxgx4k
Miloslav Matyska, Hrachovec č.p. 228, 757 01 Valašské Meziříčí 1
Gabriela Matysková, Hrachovec č.p. 228, 757 01 Valašské Meziříčí 1
Monika Matysková, Hrachovec č.p. 101, 757 01 Valašské Meziříčí 1
Alena Měchurová, Hrachovec č.p. 228, 757 01 Valašské Meziříčí 1
UniCredit Bank Czech Republic and Slovakia, a.s., IDDS: pmigtdu
Josef Louda, Hrachovec č.p. 256, 757 01 Valašské Meziříčí 1
Eva Loudová, Hrachovec č.p. 256, 757 01 Valašské Meziříčí 1
ČEZ Distribuce, a. s., IDDS: v95uqfy
Mgr. Hana Simonová, Tučín č.p. 145, 751 16 Želatovice
Aleš Kroupa, Hrachovec č.p. 23, 757 01 Valašské Meziříčí 1
Jaroslav Charvot, Vysoká č.p. 38, 756 41 Lešná
Dobroslav Konvičný, Hrachovec č.p. 199, 757 01 Valašské Meziříčí 1
Sylva Zöllichová, Křížná č.p. 656/38, Krásno nad Bečvou, 757 01 Valašské Meziříčí 1
Jitka Šuláková, U Vodojemu č.p. 1169, 757 01 Valašské Meziříčí 1
Dalibor Konvičný, Hrachovec č.p. 54, 757 01 Valašské Meziříčí 1
Jaroslav Ondruch, Hrachovec č.p. 181, 757 01 Valašské Meziříčí 1
Marcela Ondruchová, Hrachovec č.p. 181, 757 01 Valašské Meziříčí 1
Zdeněk Buřič, IDDS: u9zsc3c
Alice Zezulčíková, Teyschlova č.p. 1104/16, Bystrc, 635 00 Brno 35
Pavel Janoščík, Máchova č.p. 1253, 757 01 Valašské Meziříčí 1
Blanka Janoščíková, Máchova č.p. 1253, 757 01 Valašské Meziříčí 1
Libor Ondrušák, Vsetínská č.p. 829/57, 757 01 Valašské Meziříčí 1
Lesy České republiky, s.p., IDDS: e8jcfns
CETIN a.s., IDDS: qa7425t

Dotčené správní úřady:

Městský úřad Valašské Meziříčí, Odbor životního prostředí, Soudní č.p. 1221, 757 01 Valašské Meziříčí
Městský úřad Valašské Meziříčí, Odbor územního plánování a stavebního řádu - úřad územního
plánování, Soudní č.p. 1221, 757 01 Valašské Meziříčí 1
Městský úřad Valašské Meziříčí, Odbor dopravně správních agend, Zašovská č.p. 784, 757 01 Valašské
Meziříčí 1
Krajské ředitelství policie Zlínského kraje, Územní odbor vnější služby Vsetín, Dopravní inspektorát,
IDDS: w6thp3w
Krajská hygienická stanice Zlínského kraje se sídlem ve Zlíně, IDDS: xwsai7r
HZS Zlínského kraje, IDDS: z3paa5u

Na vědomí:

Městský úřad Valašské Meziříčí, Odbor územního plánování a stavebního řádu - úřední deska, Soudní
č.p. 1221, 757 01 Valašské Meziříčí 1
Český rybářský svaz, IDDS: wfqyvcs

Účastníci řízení uvedení v § 109 písm. e) a f) stavebního zákona – doručováno veřejnou vyhláškou:

Osoby s vlastnickými právy nebo právy odpovídajícím věcnému břemenu k sousedním pozemkům:

parc. č. 289, 447, 448, 449, 450, 451, 452, 456, 459, 460, 462, 464, 465/1, 465/2, 468, 469, 470, 471, 472, 473, 474/1, 474/2, 475, 481, 502, 503, 504, 505/1, 505/2, 506, 507, 508, 509, 510, 511, 517, 518, 519, 524, 579, 580, 581, 582, 584/1, 584/2, 584/3, 584/4, 585, 587, 588, 592, 608, 609, 610, 611/1, 611/2, 612, 627, 628, 629, 630, 631/1, 633/1, 633/3, 634, 635, 636, 637, 638, 639/1, 639/2, 640, 649/2, 708/1, 708/2, 708/3, 709, 710, 711, 713, 715/1, 716/1, 717, 719/1, 720, 722, 724, 725, 726, 735, 736, 737, 738, 743, 744, 745, 746, 747/1, 747/2, 748, 749, 762, 763, 764, 765/1, 765/2, 773, 778, 779, 780, 781, 782, 783/1, 784, 785, 787, 800/2, 806/2, 808/1, 810/1, 811, 812/1, 812/2, 812/4, 812/5, 812/6, 815, 816/1, 1034/54, 1204/2, 1204/3, 1206/2, 1207/1, 1207/2 v katastrálním území Hrachovec

Osoby s vlastnickými právy nebo právy odpovídajícím věcnému břemenu k sousedním stavbám:

Valašské Meziříčí, Hrachovec č.p. 14, č.p. 79, č.p. 13, č.p. 196, č.p. 143, č.p. 228, č.p. 85, č.p. 107, č.p. 107, č.p. 10, č.p. 9, č.p. 16, č.p. 55, č.p. 87, č.p. 211, č.p. 111, č.p. 108, č.p. 104, č.p. 95, č.p. 100, č.p. 92, č.p. 51, č.p. 190, č.p. 93, č.p. 94, č.p. 106, č.p. 105, č.p. 96, č.p. 109, č.p. 124, č.p. 115, č.p. 122, č.p. 89, č.p. 88, č.p. 227, č.p. 207, č.p. 112, č.p. 114 a č.p. 264

K vyvěšení a podání zprávy o datu vyvěšení, sejmutí písemnosti a o zveřejnění umožňující dálkový přístup.

Tato písemnost musí být vyvěšena po dobu 15 dnů na úřední desce Městského úřadu Valašské Meziříčí a musí být zveřejněna též způsobem umožňujícím dálkový přístup.

Právní účinky má výhradně doručení veřejnou vyhláškou prostřednictvím úřední desky Městského úřadu Valašské Meziříčí. Dnem vyvěšení je den vyvěšení na úřední desce Městského úřadu Valašské Meziříčí. Patnáctým dnem po vyvěšení se písemnost považuje za doručenou.

Vyvěšeno dne:

Sejmuto dne:

Podpis a razítko oprávněné osoby, která potvrzuje vyvěšení, sejmutí a zveřejnění způsobem umožňující dálkový přístup:

.....

Hasičský záchranný sbor Zlínského kraje
Územní odbor Vsetín
Železničního vojska 1347, 757 01 Valašské Meziříčí

Č.j.: HSZL- 5288-2/VS-2020

Valašské Meziříčí, 06. 11. 2020

Počet stran: 2
Počet příloh: 1 (PBŘ)

Město Valašské Meziříčí
Náměstí 7/5
757 01 Valašské Meziříčí

Závazné stanovisko dotčeného orgánu na úseku požární ochrany

Vyřizuje: por. Ing. Radek Stolář
e-mail: radek.stolar@zlk.izscr.cz
telefon: 950 681 322

Název stavby: **Chodník Hrachovec - Horní část**
Místo stavby: **K. ú.: Hrachovec, par. č.: 1206/1, 474/3, 479, 480, 463, 453, 649/1, 721, 723, 1205, 804, 805, 807, 1034/1, 1204/1**
Stavebník: **Město Valašské Meziříčí, Náměstí 7/5, 757 01 Valašské Meziříčí**
Předložená dokumentace: **Dokumentace pro stavební řízení ze dne 05/2020, zpracovatel Ing. Leoš Zádrapa, ČKAIT 1301643**

Hasičský záchranný sbor Zlínského kraje (dále jen „HZS ZLK“) jako věcně a místně příslušný dotčený orgán na úseku požární ochrany dle ustanovení § 26 odst. 2 písm. b) zákona č. 133/1985 Sb., o požární ochraně, ve znění pozdějších předpisů (dále jen „zákon o požární ochraně“) a ustanovení § 7 odst. 4 písm. a) zákona č. 320/2015 Sb., o Hasičském záchranném sboru České republiky a o změně některých zákonů (zákon o hasičském záchranném sboru), ve znění zákona č. 183/2017 Sb., v souladu s ustanovením § 31 odst. 1 písm. b) zákona o požární ochraně posoudil výše uvedenou projektovou dokumentaci předloženou dne 26. 10. 2020, v rozsahu:

- část výše uvedené projektové dokumentace - Souhrnná technická zpráva (dále jen "vybraná část PD"),

a vydává k ní v souladu s ustanovením § 31 odst. 3 zákona o požární ochraně a dále dle ustanovení § 149 odst. 1 zákona č. 500/2004 Sb., správní řád, ve znění pozdějších předpisů,

SOUHLASNÉ ZÁVAZNÉ STANOVISKO.


Odůvodnění

Projektová dokumentace řeší stavbu chodníku pro pěší, rozšíření mostu a provedení opěrné zdi v k.ú. Hrachovec.

Vzhledem k charakteru stavby byl obsah a rozsah části dokumentace řešící požární bezpečnost stavby v souladu s § 41 odst. 4 vyhlášky č. 246/2001 Sb., o stanovení podmínek požární bezpečnosti a výkonu státního požární dozoru (vyhláška o požární prevenci), ve znění vyhlášky č. 221/2014 Sb., přiměřeně omezen, jedná se o stavbu chodníku.

Posouzením předložené projektové dokumentace v rozsahu podkladů uvedených ve výrokové části závazného stanoviska dle ustanovení § 46 odst. 1 vyhlášky č. 246/2001 Sb., o stanovení podmínek

požární bezpečnosti a výkonu státního požárního dozoru (vyhláška o požární prevenci), ve znění vyhlášky č. 221/2014 Sb., dospěl HZS ZLK k závěru, že tyto podklady splňují obsahové náležitosti dle ustanovení § 41 vyhlášky o požární prevenci a že z jejího obsahu vyplývá, že jsou splněny technické podmínky požární ochrany kladené na danou stavbu vyhláškou č. 23/2008 Sb., o technických podmínkách požární ochrany staveb, ve znění vyhlášky č. 268/2011 Sb.



plk. Ing. Zdeněk Hub, rada
ředitel územního odboru Vsetín
HZS Zlínského kraje

Krajská hygienická stanice Zlínského kraje

se sídlem ve Zlíně

Havlíčkovo nábřeží 600, 760 01 Zlín

tel. 577 006 737, e-mail: khs@khszlin.cz, podatelna@khszlin.cz, ID: xwsai7r

Č.j.: KHSZL 26557/2020

Ve Vsetíně, dne 2. 11. 2020

Spisová značka: KHSZL/26557/2020/2.11/HOK/VVS/KRE-02

Č.j. odesílatele: neuvedeno

Vyřizují:

Ing. Barbora Křenková, tel.: 571 498 006, e-mail: barbora.krenkova@khszlin.cz

Ing. Eva Urbanovská, tel.: 571 498 001, e-mail: eva.urbanovska@khszlin.cz

Ateliér EBEX cz s.r.o.

IČ: 05505178

Havlíčková 234/1

757 01 Valašské Meziříčí

Vyjádření Krajské hygienické stanice Zlínského kraje se sídlem ve Zlíně k dokumentaci stavby „Chodník Hrachovec – horní část“ umístěna pozemcích parc. č. 1206/1, 474/3, 479, 480, 463, 453, 649/1, 721, 723, 1205, 804, 805, 807, 1034/1, 1204/1 v k.ú. Hrachovec pro vydání stavební povolení

VYJÁDŘENÍ

Dne 21. 10. 2020 byla Krajské hygienické stanici Zlínského kraje se sídlem ve Zlíně doručena žádost Města Valašské Meziříčí, IČ:00304387, se sídlem Náměstí 7, 757 01 Valašské Meziříčí, zastoupeného na základě písemné plné moci ze dne 19. 10. 2020 fyzickou osobou podnikající Evou Blažkovou, IČ: 68335857, se sídlem Zdeňka Fibicha 1220, 757 01 Valašské Meziříčí, zastoupenou na základě písemné plné moci ze dne 20. 10. 2020 právnickou osobou Ateliér EBEX cz s.r.o., IČ: 05505178, se sídlem Havlíčkova 234/1, 757 01 Valašské Meziříčí o vydání závazného stanoviska k dokumentaci stavby „Chodník Hrachovec – horní část“ umístěna pozemcích parc. č. 1206/1, 474/3, 479, 480, 463, 453, 649/1, 721, 723, 1205, 804, 805, 807, 1034/1, 1204/1 v k.ú. Hrachovec pro vydání pro stavební povolení.

Pro pořádek se poznamenává, že předmětem předložené dokumentace (zpracovatel: Ing. Leoš Zádrapa, Valašské Meziříčí, Juřinka 131, IČ: 69593094, autorizovaný inženýr pro pozemní stavby ČKAIT –1301643, květ 2020) je návrh nového chodníku podél silnice III/01873 v Hrachovci -Valašské Meziříčí. Stavba bude členěna na tyto stavební objekty: SO 101 Chodník, SO 201 Rozšíření mostu a SO 202 Opěrné zdi.

Nový chodník navazuje na stávající chodníky, celková délka řešené trasy chodníku je 1170,3 m. Chodník je pravostranný i levostranný. Šířka nového chodníku bude 1,5m. V trase chodníku jsou sjezdy k přilehlým pozemkům, které jsou stavbou respektovány. Na trase chodníku jsou zbudovány nové místa pro přecházení s nasvětlením VO a podél celého chodníku bude nové veřejné osvětlení. Stávající silniční most ev.č. 01872-5 bude rozšířen přes Hrachovecký potok na místní komunikaci. Zpevněné plochy pro pěší jsou řešeny jako dlážděné z betonové maloformátové dlažby s betonovými standardními obrubníky.

Po posouzení předložené žádosti z hlediska požadavků ochrany veřejného zdraví dospěla Krajská hygienická stanice Zlínského kraje se sídlem ve Zlíně k závěru, že v uvedené věci **nejsou** dotčeny zájmy jí chráněné podle zákona č. 258/2000 Sb., o ochraně veřejného zdraví a o změně některých souvisejících zákonů, ve znění pozdějších předpisů, ani podle jiných právních předpisů, neboli ve smyslu § 149 odst. 2 zákona č. 500/2004 Sb., správní řád, ve znění pozdějších předpisů, žádný zákon nezmocňuje orgán ochrany veřejného zdraví k vydání závazného stanoviska v dané věci.

Krajská hygienická stanice Zlínského kraje se sídlem ve Zlíně tak není v řízení o předmětné žádosti dotčeným správním úřadem podle § 77 zákona č. 258/2000 Sb., o ochraně veřejného zdraví a o změně

některých souvisejících zákonů, ve znění pozdějších předpisů, a proto závazné stanovisko podle shora citovaného ustanovení **nevydává**.

Ing. Eva Urbanovská
vedoucí oddělení hluku, EIA a IPPC

Počet listů: 1

Rozdělovník:

1x adresát (doručení do datové schránky)
1x KHS ZK – oddělení hluku, EIA a IPPC



MĚSTSKÝ ÚŘAD VALAŠSKÉ MEZIŘÍČÍ

Soudní 1221 • 757 01 Valašské Meziříčí
www.valasskemezirici.cz

ODBOR ŽIVOTNÍHO PROSTŘEDÍ

Město Valašské Meziříčí
Náměstí 7/5
757 01 Valašské Meziříčí

zastupuje:
Eva Blažková
IČ: 68335857
Havlíčkova 234/1
757 01 Valašské Meziříčí

Váš dopis značky / ze dne

naše značka

sp. zn.: MěÚVM 121039/2020/2-330.2
č. j.: MěÚVM 121039/2020

vyřizuje linka

oprávněná úřední osoba
Ing. Lucie Plačková

@ plackova@muvalmez.cz

☎ 571 674 210

ve Valašském Meziříčí

21/12/2020

KOORDINOVANÉ ZÁVAZNÉ STANOVISKO

Městský úřad Valašské Meziříčí, jako příslušný dotčený orgán veřejné správy, v rámci výkonu přenesené působnosti dle ustanovení § 61 zákona č. 128/2000 Sb., o obcích, ve znění pozdějších předpisů, na základě žádosti o vydání koordinovaného závazného stanoviska k předložené projektové dokumentaci stavby, dle ustanovení § 4 odst. 7 zák. č. 183/2006 Sb., o územním plánování a stavebním řádu (stavební zákon), ve znění pozdějších předpisů (dále také „stavební zákon“), a dle ustanovení § 149 odst. 1 zákona č. 500/2004 Sb., správní řád, ve znění pozdějších předpisů (dále také „správní řád“), vydává žadateli:

Město Valašské Meziříčí, IČ: 00304387, Náměstí 7/5, 757 01 Valašské Meziříčí, zastoupeno RNDr. Davidem Černochem, vedoucím Odboru komunálních služeb,

zastupuje: Eva Blažková, IČ: 68335857, se sídlem Zdenka Fibicha 1220 757 01 Valašské Meziříčí, provozovna Havlíčkova 234/1, 757 01 Valašské Meziříčí,

pro vydání **stavebního povolení** stavby: **„Chodník Hrachovec – horní část“**, dotčené pozemky stavbou: parc. č. 1206/1, 479 (sloučeny 474/3, 480, 479), 463, 453, 649/1, 721, 723, 1205, 804, 805, 807, 1034/1, 1204/1, k.ú. Hrachovec,

zpracovatel dokumentace: Petr Ševeček, zodpovědný projektant: Ing. Leoš Zádrapa (ČKAIT 1301643), datum: 05/2020,

toto koordinované závazné stanovisko.

Charakteristika záměru:

Projektová dokumentace řeší návrh chodníku podél silnice III/01873 v Hrachovci v délce 1170,30 m. Chodník šířky 1,5 m, pravostranný i levostranný. Komunikace bude nově odvodněna vpustěmi do stávající opravované dešťové kanalizace nebo do nové části dešťové kanalizace. Dále stávající silniční most ev.č. 01872-5 přes Hrachovecký potok bude rozšířen. Rozšíření mostu je navrženo pod novým chodníkem a o železobetonové monolitické nebo prefabrikované opěrné zdi. Stavba bude členěna na tyto stavební objekty: SO 101 Chodník, SO 201 Rozšíření mostu, SO 202 Opěrné zdi.

Městský úřad Valašské Meziříčí, jako příslušný dotčený orgán státní správy ke stavebnímu řízení, vydává k předložené projektové dokumentaci stavby dle ustanovení § 4 odst. 7 zák. č. 183/2006 Sb., o územním plánování a stavebním řádu (stavební zákon), ve znění pozdějších předpisů a dle ustanovení § 149 odst. 1 zákona č. 500/2004 Sb., správní řád, ve znění pozdějších předpisů, žadateli

koordinované závazné stanovisko

k ochraně veřejných zájmů podle níže uvedených ustanovení zvláštních právních předpisů.

1/ Stanovisko podle zákona č. 185/2001 Sb., o odpadech a o změně některých dalších zákonů, ve znění pozdějších předpisů:

ZÁVAZNÉ STANOVISKO

dle zákona 185/2001 Sb. o odpadech

Městský úřad Valašské Meziříčí, odbor životního prostředí, jako příslušný orgán veřejné správy v oblasti odpadového hospodářství podle ust. § 71 písm. k) zákona č. 185/2001 Sb., o odpadech (dále jen zákon o

odpadech), v platném znění, pověřený výkonem přenesené působnosti dle ust. § 61 odst. 1 písm. c) zákona č. 128/2000 Sb., o obcích, ve znění pozdějších předpisů a dle § 11 zákona č. 500/2004 Sb., správní řád, ve znění pozdějších předpisů, **vydává** podle ustanovení § 79 odst. 4, zákona o odpadech žadatel:

Město Valašské Meziříčí, IČ: 00304387, Náměstí 7/5, 757 01 Valašské Meziříčí, zastoupeno RNDr. Davidem Černochem, vedoucím Odboru komunálních služeb,

zastupuje: Eva Blažková, IČ: 68335857, se sídlem Zdenka Fibicha 1220 757 01 Valašské Meziříčí, provozovna Havlíčkova 234/1, 757 01 Valašské Meziříčí,

pro vydání **stavebního povolení** stavby: "**Chodník Hrachovec – horní část**", dotčené pozemky stavbou: parc. č. 1206/1, 479 (sloučeny 474/3, 480, 479), 463, 453, 649/1, 721, 723, 1205, 804, 805, 807, 1034/1, 1204/1, k.ú. Hrachovec,

zpracovatel dokumentace: Petr Ševeček, zodpovědný projektant: Ing. Leoš Zádrapa (ČKAIT 1301643), datum: 05/2020,

toto
souhlasné závazné stanovisko

Odůvodnění:

Dne **19. 10. 2020** byla podána žádost o vydání koordinovaného závazného stanoviska, jehož součástí je i závazné stanovisko orgánu veřejné správy na úseku odpadového hospodářství podle § 79 odst. 4 zákona o odpadech, pro vydání **stavebního povolení** stavby: "**Chodník Hrachovec – horní část**", dotčené pozemky stavbou: parc. č. 1206/1, 479 (sloučeny 474/3, 480, 479), 463, 453, 649/1, 721, 723, 1205, 804, 805, 807, 1034/1, 1204/1, k.ú. Hrachovec. Dle předložené projektové dokumentace bude s odpady vznikajícími během realizace a provozu stavby nakládáno v souladu se zákonem č. 185/2001 Sb., o odpadech a prováděcí vyhláškou č. 383/2001 Sb., o podrobnostech nakládání s odpady, vše v platném znění, budou předány k využití či odstranění oprávněným osobám majícím souhlas k jejich převzetí dle §14 zákona o odpadech. Odpady budou zařazeny dle vyhlášky č. 93/2016 Sb., Katalog odpadů. Dodavatel stavby musí vést řádnou evidenci o vzniku a nakládání s odpady.

Správní orgán využil k posouzení věci předloženou projektovou dokumentaci, správní orgán nezjistil na základě předložených dokladů žádné rozhodné skutečnosti bránící v realizaci uvedeného stavebního záměru a shledal, že tento záměr není v rozporu se zájmy chráněnými zák. č. 185/2001 Sb., o odpadech, proto **vydává souhlasné závazné stanovisko.**

Upozornění:

S odpady vznikajícími při výstavbě a provozu musí být nakládáno v souladu se zákonem č. 185/2001 Sb., o odpadech, ve znění pozdějších předpisů a v souladu se zásadami uvedenými v kapitole odpadů v předložené projektové dokumentaci.

V případě likvidace přebytečné zeminy na skládce: zařazení přebytečné zeminy do kategorie „O“ – 170504 – zemina a kamení neuvedené pod č. 170503 musí být podloženo výsledky příslušných laboratorních rozborů dle vyhl. č. 294/2005 Sb., o podmínkách ukládání odpadů na skládky a jejich využívání na povrchu terénu a změně vyhlášky č. 383/2001 Sb., o podrobnostech nakládání s odpady, ve znění pozdějších předpisů, na základě kterých budou vyloučeny nebezpečné vlastnosti.

Dodavatel stavby je povinen dle § 16 písm. g) zákona o odpadech, vést průběžnou evidenci o odpadech a způsobech nakládání s nimi.

Poučení:

Podle ustanovení § 149 odst. 1 zák. č. 500/2004 Sb., správní řád, není závazné stanovisko samostatným rozhodnutím ve správním řízení a nelze se proti němu odvolat. Jeho obsah je závazným podkladem pro rozhodnutí příslušného stavebního úřadu. Obsah závazného stanoviska lze napadnout odvoláním proti rozhodnutí příslušného stavebního úřadu.

Oprávněná úřední osoba: Bc. Michal Orban

2/ Stanovisko podle zákona č. 114/1992 Sb., o ochraně přírody a krajiny, ve znění pozdějších předpisů:

ZÁVAZNÉ STANOVISKO

· podle § 149 odst. 1 zákona č. 500/2004 Sb., správního řádu

Stanovisko ke kácení dřevin dle ust. § 8 odst. 6 zákona č. 114/1992 Sb., o ochraně přírody a krajiny, ve znění pozdějších předpisů (dále jen zákona) a stanovisko k zásahu do významného krajinného prvku podle ust. § 4 odst. 2 zákona – „Chodník Hrachovec – horní část“

Městský úřad Valašské Meziříčí, odbor životního prostředí jako věcně a místně příslušný správní orgán ochrany přírody a krajiny ve smyslu § 7 odst. 2, § 61 odst. 1 písm. a) a § 109 odst. 3 písm. b) zákona č. 128/2000 Sb., o obcích, ve znění pozdějších předpisů, a podle § 75 odst. 1 písm. a) a § 76 odst. 1 písm. a) zákona č. 114/1992 Sb., o ochraně přírody a krajiny, ve znění pozdějších předpisů (dále jen „zákon“), a ve

smyslu ustanovení § 10 a 11 zákona č. 500/2004 Sb., správní řád, ve znění pozdějších předpisů (dále jen „správní řád“), na základě žádosti Města Valašské Meziříčí, Náměstí 7, 757 01 Valašské Meziříčí, IČO: 00304387 zastupuje: Eva Blažková, Havlíčkova 234/1, 757 01 Valašské Meziříčí, vydává jako dotčený orgán v souladu s ust. § 4 odst. 2 písm. a) zákona č. 183/2006 Sb., o územním plánování a stavebním řádu, ve znění pozdějších předpisů (dále jen „stavební zákon“), s ust. § 149 odst. 1 správního řádu, podle ust. § 8 odst. 6, § 9 odst. 1 a § 4 odst. 2 zákona toto závazné stanovisko:

I.

Žadateli se

uděluje souhlas

k pokácení 16 ks slivoní švestek (*Prunus domestica*) o obvodech kmenů do 80 cm ve výšce 130 cm nad zemí, které jsou součástí stromořadí na pozemcích parc. č. 1205 a 1206/1 v k.ú. Hrachovec. Předmětné pozemky jsou ve vlastnictví Zlínského kraje, třída T. Bati 21, 760 01 Zlín, příslušnost hospodařit s majetkem kraje má Ředitelství silnic Zlínského kraje, p.o., K Majáku 5001, 760 01 Zlín. Uvedené organizace s kácením dřevin souhlasí, písemný souhlas ze dne 22.01.2019 byl doložen k žádosti. Toto závazné stanovisko není povolením ke kácení dřevin, ale je vydáno pro vydání územního rozhodnutí stavby: "Chodník Hrachovec – horní část". Dotčené pozemky stavbou: parc. č. 1206/1, 447, 472, 479 (sloučeny 474/3, 480, 479), 463, 453, 509, 587, 649/1, 721, 723, 1205, 804, 805, 807, 811, 812/2, 812/6, 1034/1, 1204/1, k.ú. Hrachovec, zpracovatel dokumentace: Petr Ševeček, zodpovědný projektant: Ing. Leoš Zádrapa, ČKAIT 1301643, datum: 12/2017.

Závazné stanovisko se vydává za těchto podmínek:

1. Kácení dřevin je možné provést pouze v případě realizace výše uvedené stavby.
2. Kácení lze provést v době vegetačního klidu, tj. konkrétně od 1. listopadu do 31. března kalendářního roku.

II.

Žadateli se

stanovuje

povinnost provedení náhradní výsadby 16 ks slivoní švestek (*Prunus domestica*) s obvodem kmínku 12-14 cm ke kompenzaci ekologické újmy, za těchto podmínek:

1. Náhradní výsadba bude provedena na pozemcích parc. č. 1205 a 1206/1 v k.ú. Hrachovec, příp. na náhradním pozemku žadatele v blízkosti pokácených dřevin.
2. Náhradní výsadba bude provedena nejpozději do 31.12.2023.
3. Výsadby musí splňovat ČSN DIN 18 916 pro rostliny, výsadbové práce a činnosti při výchovné péči o založené výsadby. Při provádění výsadby je nutno dodržovat postupy dle Standardu péče o přírodu a krajinu: Arboristické standardy pro výsadbu stromů, AOPK, SPPK A02 001:2013. Dostupné na <http://standards.nature.sz/seznam-standardu/>.

Současně se žadateli stanovuje povinnost pečovat o vysazené dřeviny po dobu 5 let ode dne provedení výsadby. Následná péče bude spočívat v provádění následujících činností: pravidelná zálivka, kontrola kotvení a úvazků, v případě potřeby jejich obnova, odplevelování závlahové mísy, ochrana proti škůdcům a mechanickému poškození.

III.

Po přezkoumání podkladů a provedení kontroly na místě samém uděluje Městský úřad Valašské Meziříčí, odbor životního prostředí

souhlas

se zásahem do významného krajinného prvku podle ust. § 4 odst. 2 zákona, v souvislosti s akcí: „Chodník Hrachovec – horní část“. Dotčené pozemky stavbou: parc. č. 1206/1, 447, 472, 479 (sloučeny 474/3, 480, 479), 463, 453, 509, 587, 649/1, 721, 723, 1205, 804, 805, 807, 811, 812/2, 812/6, 1034/1, 1204/1, k.ú. Hrachovec. Realizace akce nepovede k ohrožení nebo oslabení ekologicko-stabilizační funkce významného krajinného prvku – vodního toku Hrachovecký potok.

Souhlas se uděluje za předpokladu, že žadatel zajistí splnění následujících podmínek:

- Před zahájením prací ve vodním toku je nutno provést záchranný odlov a transfer ryb a živočichů z ohrožené oblasti vodního toku, který provede příslušná pověřená MO ČRS Valašské Meziříčí. Termín musí být nahlášen písemně min. 14 dnů předem MO ČRS Valašské Meziříčí, Podlesí 279, 757 01 Valašské Meziříčí. Práce musí být zahájeny nejpozději do 5 dnů po provedení záchranného transferu. Bez provedení transferu nesmí být započaty práce v toku. Finanční náklady spojené s odlovem a transferem ryb budou účtovány investorovi uvedené stavby dle § 67 odst. 4 zákona č. 114/1992 Sb.

- Na základě skutečnosti, že tento tok je pstruhového pásma, kde hlavním zástupcem ichtyofauny je pstruh obecný, který obývá tento tok, nebudou prováděny stavební práce ve vodním toku v době jeho rozmnožování,

- tj. od října do března. Stavební práce lze provádět v době od dubna do září. Tímto opatřením se také minimalizuje opakované a zbytečné slovení ryb v době migrace pstruha obecného.
- V průběhu stavby bude efektivně bráněno úniku ropných a jiných toxických látek do vodního toku, aby nedošlo ke znečištění navazujících úseků toku. Je nutno přijmout účinná opatření ke snížení znečištění nadměrným zákalem a cementovým mlékem (oddělení pracovního prostoru od protékající vody pomocí hrázek). Při přelití ochranných hrázek velkou vodou musí být znovu proveden záchranný odlov a transfer.
 - Při realizaci stavby bude dodržena ČSN 83 9061 (2006): Technologie vegetačních úprav v krajině - Ochrana stromů, porostů a vegetačních ploch při stavebních pracích.
 - S obsahem tohoto závazného stanoviska bude seznámen dodavatel stavby, který je povinen podmínky stanoviska dodržet.

Odůvodnění

Žadatel, Město Valašské Meziříčí, Náměstí 7, 757 01 Valašské Meziříčí, IČO: 00304387 zastupuje: Eva Blažková, Havlíčkova 234/1, 757 01 Valašské Meziříčí, požádal dne 26.11.2018 Městský úřad Valašské Meziříčí, odbor životního prostředí o souhlas ke kácení dřevin rostoucích mimo les dle § 8 odst. 6 zákona v souvislosti se stavbou „Chodník Hrachovec – horní část“. Předmětem žádosti je kácení 16 ks slivoní švestek (*Prunus domestica*) o obvodech kmenů do 80 cm ve výšce 130 cm nad zemí, které jsou součástí stromořadí na pozemcích parc. č. 1205 a 1206/1 v k.ú. Hrachovec. Předmětné pozemky jsou ve vlastnictví Zlínského kraje, třída T. Bati 21, 760 01 Zlín, příslušnost hospodařit s majetkem kraje má Ředitelství silnic Zlínského kraje, p.o., K Majáku 5001, 760 01 Zlín. Uvedené organizace s kácením dřevin souhlasí, písemný souhlas ze dne 22.01.2019 byl doložen k žádosti. V žádosti je dále uvedeno cca 20 m² listnatých keřů, k jejichž kácení není nutné povolení dle ust. § 3 písm. a) vyhlášky č. 189/2013 Sb., o ochraně dřevin a povolování jejich kácení, ve znění pozdějších předpisů. Orgán ochrany přírody toto zde uvádí z toho důvodu, aby se řádně vypořádal s celou podanou žádostí žadatele. Zdůvodnění žádosti: „Realizace stavby „Chodník Hrachovec – horní část“.“ Orgán ochrany přírody odboru životního prostředí MěÚ Valašské Meziříčí provedl při terénní pochůzce vizuální posouzení dřevin a vyhodnocení jejich funkčního a estetického významu. Jedná se o dřeviny, které jsou součástí stromořadí podél silnice v Hrachovci. Jedná se o mladé a perspektivní dřeviny se značnou estetickou a ekologickou hodnotou. Dřeviny mimo estetické a krajinné funkce (působení dřevin na ráz urbanizovaného prostředí) plní na dané lokalitě rovněž funkci zdravotně-hygienickou (tlumení hluku, snižování prašnosti a zlepšování mikroklimatu) a biologickou (biotop pro různé druhy organismů, především ptáky a hmyz). Správní orgán po posouzení závažnosti důvodů uvedených v žádosti a po vyhodnocení estetického a funkčního významu dřevin usoudil, že připravovaná investiční akce „Chodník Hrachovec – horní část“ je závažným důvodem pro kácení dřevin a vydal souhlas ke kácení dřevin dle § 8 odst. 6 zákona. V závazném stanovisku byly stanoveny podmínky, za nichž lze kácení realizovat, a to: „Kácení dřevin je možné provést pouze v případě realizace výše uvedené stavby.“ Tato podmínka byla uložena z toho důvodu, aby nedošlo ke zbytečnému pokácení dřevin kvůli stavbě, která se nakonec nebude realizovat. Další podmínka: „Kácení lze provést v době vegetačního klidu, tj. konkrétně od 1. listopadu do 31. března“, byla uložena v souladu s ust. § 5 vyhl. č. 189/2013 Sb., o ochraně dřevin a povolování jejich kácení, ve znění pozdějších předpisů. Ke kompenzaci ekologické újmy způsobené pokácením dřevin bylo žadateli uloženo provedení přiměřené náhradní výsadby dle § 9 odst. 1 zákona. Závazným stanoviskem byla dále stanovena povinnost pečovat o vysazené dřeviny po dobu 5 let ode dne provedení výsadby v souladu s § 9 odst. 1 zákona. Následná péče bude spočívat v provádění následujících činností: pravidelná závlivka, kontrola kotvení a úvazků, v případě potřeby jejich obnova, odplevelování závlahové misy, ochrana proti škůdcům a mechanickému poškození. Zajištění následné péče o vysazené dřeviny je nezbytné k tomu, aby provedená náhradní výsadba v co nejkratší době dlouhodobě plnila veškeré funkce.

Odbor životního prostředí Městského úřadu Valašské Meziříčí dále přijal dne 19.11.2018 od Města Valašské Meziříčí, se sídlem Náměstí 7, 757 01 Valašské Meziříčí, IČ: 00304387, zastupuje: Eva Blažková, Havlíčkova 234/1, 757 01 Valašské Meziříčí, žádost o vydání koordinovaného závazného stanoviska pro vydání územního rozhodnutí k záměru: „Chodník Hrachovec – horní část“. Součástí koordinovaného závazného stanoviska je i závazné stanovisko k zásahu do významného krajinného prvku – vodního toku Hrachovecký potok podle ust. § 4 odst. 2 zákona v souvislosti s výše uvedeným záměrem. Dotčené pozemky stavbou: parc. č. 1206/1, 447, 472, 479 (sloučeny 474/3, 480, 479), 463, 453, 509, 587, 649/1, 721, 723, 1205, 804, 805, 807, 811, 812/2, 812/6, 1034/1, 1204/1, k.ú. Hrachovec, zpracovatel dokumentace: Petr Ševeček, zodpovědný projektant: Ing. Leoš Zádřapa, ČKAIT 1301643, datum: 12/2017. Charakteristika záměru: „Projektová dokumentace řeší výstavbu chodníku podél silnice III/01873. Chodník je pravostranný i levostranný šíře 1,5 m. Délka trasy chodníku je 1170,30 m. V trase chodníku sjezdy k přilehlým pozemkům, bezbariérové napojení na komunikace a plochy, nová místa pro přecházení s nasvícením VO a podél celého chodníku nové veřejné osvětlení. Budou provedeny přeložky vodovodu a telekomunikačního kabelu. V rámci stavby dojde k rozšíření stávajícího silničního mostu, které bude spočívat v protažení – rozšíření mostních opěr a přibetonování rozšiřující žb desky. Stávající průtočný profil mostu zůstane zachován beze změny. Pod rozšířením mostu a na dně a březích do vzdálenosti 1,5 m od nových křídel je navrženo vyložení koryta z lomového kamene (min. 150 kg/ks) s proštěrkováním nebo zaklínováním spár. Dále budou postaveny opěrné zdi v místech s nepříznivým terénem. Ke kácení jsou navrženy tyto dřeviny, které jsou v kolizi se stavbou: ovocné stromy s obvodem kmene do 80 cm – 16 ks a listnaté keře na ploše cca 20 m².“ Podle ust. § 3 odst. 1 písm. b) zákona významný

krajinný prvek jako ekologicky, geomorfologicky nebo esteticky hodnotná část krajiny utváří její typický vzhled nebo přispívá k udržení její stability. Významnými krajinnými prvky jsou lesy, rašeliniště, vodní toky, rybníky, jezera, údolní nivy. Podle ust. § 4 odst. 2 zákona jsou významné krajinné prvky chráněny před poškozováním a ničením. Využívají se pouze tak, aby nebyla narušena jejich obnova a nedošlo k ohrožení nebo oslabení jejich stabilizační funkce. K zásahům, které by mohly vést k poškození nebo zničení významného krajinného prvku nebo ohrožení či oslabení jeho ekologicko-stabilizační funkce, si musí ten, kdo takové zásahy zamýšlí, opatřit závazné stanovisko orgánu ochrany přírody. Mezi takové zásahy patří zejména umístování staveb, pozemkové úpravy, změny kultur pozemků, odvodňování pozemků, úpravy vodních toků a nádrží a těžba nerostů. Správní orgán o plánovaném zásahu do významného krajinného prvku informoval Český rybářský svaz, z. s., místní organizaci Valašské Meziříčí, Podlesí 279, 757 01 Valašské Meziříčí, neboť stavbou bude dotčen vodní tok Hrachovecký potok, který je chovným potokem s výskytem pstruha obecného a je součástí pstruhového rybářského revíru Bečva Rožnovská č. 1. Na uvedeném toku hospodaří MO ČRS Valašské Meziříčí a držitelem dekretu je Český rybářský svaz, územní svaz pro Severní Moravu a Slezsko se sídlem v Ostravě – Mariánských Horách. K toku se tedy váže výkon rybářského práva dle zákona č. 99/2004 Sb. Charakter stavby nesmí výkon rybářského práva ohrozit či omezit. MO ČRS Valašské Meziříčí zaslala dne 18.12.2018 pod značkou 25/2018-Kr vyjádření. Podmínky uvedené ve vyjádření MO ČRS Valašské Meziříčí byly zapracovány do tohoto závazného stanoviska. Po posouzení spisové dokumentace a na základě kontroly na místě samém vydal orgán ochrany přírody souhlas se zásahem do významného krajinného prvku podle ust. § 4 odst. 2 zákona za předpokladu, že žadatel splní výše uvedené podmínky. Podmínky, týkající se realizace stavby, jsou požadovány z důvodu zajištění ochrany dřevin dle ust. § 2 odst. 2 písm. d) zákona a udržení přirozených podmínek pro život vodních a mokřadních ekosystémů při zachování přirozeného charakteru a přírodě blízkého vzhledu vodních toků, ploch a mokřadů dle ust. § 2 odst. 2 písm. i) zákona.

Poučení

Podle ust. § 149 správního řádu není závazné stanovisko samostatným rozhodnutím a nelze se proti němu odvolat. Obsah závazného stanoviska je závazný pro výrokovou část rozhodnutí vydaného podle zvláštních předpisů. Proti obsahu závazného stanoviska se lze odvolat v rámci odvolání proti rozhodnutí stavebního úřadu.

Oprávněná úřední osoba: Ing. Rostislav Frydrych

3/ Stanovisko podle zákona č. 334/1992 Sb., o ochraně zemědělského půdního fondu, ve znění pozdějších předpisů:

ZÁVAZNÉ STANOVISKO dle § 149 zák.č. 500/2004, správní řád

Souhlas s trvalým odnětím půdy ze ZPF – "Chodník Hrachovec-horní část" na parcelách č. 479, 463, 721, 807 v k. ú. Hrachovec

Městský úřad Valašské Meziříčí jako věcně a místně příslušný orgán ochrany zemědělského půdního fondu (dále jen "ZPF") dle § 66 zákona č. 128/200 Sb., o obcích, ve znění pozdějších předpisů, dle § 10 a § 11 zákona č. 500/2004 Sb., správní řád, ve znění pozdějších předpisů a § 15 písm. j) zákona č. 334/1992 Sb., o ochraně zemědělského půdního fondu, ve znění pozdějších předpisů (dále jen zákon), na základě přezkoumání dokumentace předložené k žádosti Města Valašské Meziříčí, IČO: 00304387, se sídlem Náměstí 7/5, 757 01 Valašské Meziříčí, které na zákl. plně moci zastupuje Ateliér EBEX cz s.r.o. (zastoupen Evou Blažkovou), IČO: 05505178, se sídlem Havlíčkova 234/1, 757 01 Valašské Meziříčí, podle ustanovení § 9 odst. 8 zákona uděluje.

s o u h l a s

s trvalým odnětím půdy ze zemědělského půdního fondu

stavebníkovi:

- Město Valašské Meziříčí, IČO: 00304387, se sídlem Náměstí 7/5, 757 01 Valašské Meziříčí

pro stavbu chodníku

Vymezení dotčených pozemků:

Katastrální území	Parcelní číslo	Výměra pozemku (m ²)	Druh pozemku	BPEJ, Třída ochrany	Plocha odnětí (m ²)
Hrachovec	479	137 287	Zahrada	6 47 12/IV. 6 24 11/III.	4 0
Hrachovec	463	45	Orná půda	6 58 00/II.	1
Hrachovec	721	647	Zahrada	6 24 54/IV. 6 24 44/IV.	1 0
Hrachovec	807	809	Trvalý travní porost	6 24 44/IV.	281

Plocha odnětí celkem					287
----------------------	--	--	--	--	-----

Zákresy odnímaných částí pozemků jsou nedílnou součástí souhlasu k odnětí zemědělské půdy ze zemědělského půdního fondu.

za těchto podmínek:

Dle ustanovení zákona § 9 odst. 8 písm. b), d) zákona je souhlas udělen za předpokladu, že žadatel nebo jeho právní nástupce zajistí splnění následujících podmínek:

1. V rozhodnutích dle zvláštních předpisů nesmí plocha dotčených pozemků překročit výměry dané tímto souhlasem a rovněž účel trvalého odnětí půdy pro stavbu "Chodník Hrachovec-horní část" (dále jen „stavba“) je závazný. Rozsah požadovaného záboru ZPF je vymezen ve výkresové části dokumentace: Situace na katastrální mapě, Chodník Hrachovec-horní část, datum:12/2017, zakázka: 2016_38, zodp. projektant: Ing. Zádrapa Leoš.
2. Ukládá se povinnost řídit se zásadami ochrany zemědělského půdního fondu, odnímat jen nejnútnejší plochu zemědělského půdního fondu.
3. Před započítím stavby vytyčit v terénu hranice trvalého záboru zemědělské půdy.
4. Orgánem ochrany zemědělského půdního fondu **nebude předepsán samostatným rozhodnutím odvod stanovený za odnětí půdy ze zemědělského půdního fondu pro stavby dálnic, silnic a místních komunikací, včetně jejich součástí a příslušenství** v souladu s ustanovením § 11a odst. 1 písm. b) zákona. **Žadatel je povinen orgánu ochrany zemědělského půdního fondu MěÚ Valašské Meziříčí doručit kopii pravomocného rozhodnutí, pro které je souhlas s odnětím podkladem, a to do 6 měsíců ode dne nabytí právní moci a dle ust. § 11 odst. 4 písm. b) zákona, písemně oznámit zahájení realizace záměru a to nejpozději 15 dnů před jejím zahájením.**
5. Žadatel je povinen při stavební činnosti skrývat odděleně svrchní kulturní vrstvu půdy, popřípadě i hlouběji uložené zúrodnění schopné zeminy. Před zahájením stavby bude z plochy trvalého záboru zemědělské půdy na odnímané části pozemku parc. č. 807 o ploše 281m² v k. ú. Hrachovec skryta ornice a další zúrodnění schopné vrstvy z celé odnímané plochy, při průměrné mocnosti vrstev 10-15cm. Celkově skrývka této zeminy bude činit cca 29m³ (281m² x 0,1m). Skrývka bude uložena a řádně uskladněna na pozemku par. č. 807 v k. ú. Hrachovec. Bude použita pro terénní úpravy po dokončení stavby a následně bude oseta travním semenem. Z částí pozemků parc. č. 479, 463, 721 v k. ú. Hrachovec na celkové ploše 6m² nebude ornice skryta, jelikož se zde biologicky aktivní vrstva půdy nenachází, proto v souladu s ustanovením § 8 odst. 1 písm. a) zákona se uděluje výjimka z povinnosti provést skrývku kulturních vrstev půdy z důvodů zařazení do druhu pozemku ostatní plocha, pokud pozemky nelze zemědělsky obdělávat. Uvedená skutečnost byla doložena fotodokumentací, která je součástí žádosti.
6. Při umístování technické infrastruktury mimo plochy trvalého záboru zemědělské půdy uvede stavebník dotčené plochy do původního stavu.
7. Bude-li vlivem stavby narušen přístup na okolní zemědělské pozemky, zajistí žadatel, dle konkrétních požadavků vlastníků (nájemců) na vlastní náklad přístup na tyto pozemky a možnost hospodaření.
8. Investor učiní opatření, během provádění činností souvisejících se stavbou, k zabránění úniku pevných, kapalných a plyných látek poškozujících zemědělský půdní fond a jeho vegetační kryt.
9. K dočasnému využití zemědělské půdy k nezemědělským účelům na dobu kratší než 1 rok, není třeba souhlasu orgánu ochrany ZPF k odnětí. Investor nejméně 15 dnů předem písemně oznámí příslušnému orgánu ochrany ZPF zahájení prací.
10. Tento souhlas musí být závaznou součástí rozhodnutí, která budou ve věci vydána podle stavebního zákona. Platnost tohoto souhlasu bude totožná s platností těchto rozhodnutí a prodlužuje se současně s prodloužením jejich platnosti (§ 10 odst. 1 zákona).
11. Souhlas s odnětím zemědělské půdy ze zemědělského půdního fondu pozbývá platnosti uplynutím 3 let ode dne jeho oznámení žadatelem, nestal-li se podkladem pro řízení podle zvláštních právních předpisů (§ 10 odst. 3 zákona).
12. Podkladem pro zápis změny druhu pozemku v katastru nemovitostí je rozhodnutí vydané podle zvláštních právních předpisů (§ 10 odst. 4 zákona).

Odůvodnění:

Stavebník: Město Valašské Meziříčí, IČO: 00304387, se sídlem Náměstí 7/5, 757 01 Valašské Meziříčí, které na zákl. plné moci zastupuje Ateliér EBEX cz s.r.o. (zastoupen Evou Blažkovou), IČO: 05505178, se sídlem Havlíčkova 234/1, 757 01 Valašské Meziříčí ("žadatel") požádalo dne 19. 11. 2018 odbor životního prostředí MěÚ Valašské Meziříčí o vydání koordinovaného závazného stanoviska pod č. j. MěÚVM 115587/2018 a součástí koordinovaného závazného stanoviska je i závazné stanovisko souhlas s trvalým odnětím půdy ze zemědělského půdního fondu podle ust. § 9 odst. 8 zákona.

Městský úřad Valašské Meziříčí obdržel dne 3. 12. 2018 žádost Města Valašské Meziříčí, IČO: 00304387, se sídlem Náměstí 7/5, 757 01 Valašské Meziříčí, které na zákl. plné moci zastupuje Ateliér EBEX cz s.r.o. (zastoupen Evou Blažkovou), IČO: 05505178, se sídlem Havlíčkova 234/1, 757 01 Valašské Meziříčí

(žadatel), o udělení souhlasu s trvalým odnětí zemědělské půdy ze zemědělského půdního fondu a to v souvislosti se stavbou "Chodník Hrachovec-horní část" na parcelách č. 479, 463, 721, 807 v k. ú. Hrachovec. Ve zdůvodnění je uvedeno, že stavba je navržena tak, že se jedná o okrajové části pozemků pod ochranou zemědělského půdního fondu. Odnímané části se nachází v zastavěném území, kde se nepředpokládá intenzivní zemědělské využití. Předmětem stavby je komunikace pro pěší v dané lokalitě a jedná se o úpravu dokončené stavby. Chodník navazuje na stávající komunikace pro pěší. Chodník je pravostranný i levostranný. Šířka stávající komunikace je cca 5,0 až 6,0m. Šířka nového chodníku bude 1,5m. Příčný sklon chodníku je 2% směrem ke komunikaci. Dopravní řešení v dané lokalitě zůstává. Stávající chodník bude oddělen od komunikace silniční obrubou 120mm nad zpevněnou plochou komunikace. Jedná se o dlážděné plochy z betonové maloformátové dlažby s betonovými standardními obrubníky. Komunikace bude nově odvodněna vpustěmi do stávající opravované dešťové kanalizace nebo do nové dešťové kanalizace. Celková plocha dotčená stavbou chodníku je 287m².

Z hlediska charakteru záboru ZPF je požadován zábor trvalý. Za trvalé odnětí půdy ze ZPF nebudou žadateli předepsány odvozy dle ust. 11a) odst. 1 písm. b) zákona, kdy odnímané části pozemků parc. č. 479, 463, 721, 807 v k. ú. Hrachovec o celkové výměře 287m² budou nově součástí místní komunikace. Pozemek parc. č. 463 v kat. územní Hrachovec je ve vlastnictví žadatele. Pozemky parc. č. 479, 721, 807 v k. ú. Hrachovec nejsou ve vlastnictví žadatele, a proto byly doloženy souhlasy dotčených vlastníků, které jsou součástí spisu.

Pozemky jsou vedeny jako druh orná půda, zahrada, trvalý travní porost a jsou dotčeny čtyřmi BPEJ (bonitovaná půdně ekologická jednotka). BPEJ 6 58 00 náleží do II. třídy ochrany zemědělské půdy - zemědělské půdy, které mají v rámci jednotlivých klimatických regionů nadprůměrnou produkční schopnost. Ve vztahu k ochraně zemědělského půdního fondu jde o půdy vysoce chráněné, jen podmíněně odnímatelné a s ohledem na územní plánování také jen podmíněně zastavitelné. BPEJ 6 47 12 náleží do IV. třídy ochrany zemědělské půdy - půdy s převážně podprůměrnou produkční schopností v rámci příslušných klimatických regionů s jen omezenou ochranou, využitelné pro výstavbu. BPEJ 6 24 44 a 6 24 54 náleží do V. třídy ochrany - půdy s velmi nízkou produkční schopností včetně půd mělkých, velmi svažitých, hydromorfních, štěrkovitých až kamenitých a erozně nejvíce ohrožených. Většinou jde o zemědělské půdy pro zemědělské účely postradatelné. U těchto půd lze předpokládat efektivnější nezemědělské využití. Jde většinou o půdy s nižším stupněm ochrany s výjimkou ochranných pásem a chráněných území a dalších zájmů ochrany životního prostředí.

Z hlediska územně plánovací dokumentace Valašského Meziříčí se jedná o zastavěné území, plochy s různým využitím.

Dle ust. § 4 odst. 3 zákona zemědělskou půdu v I. a II. třídě ochrany nelze odejmout s výjimkou případů, kdy záměr se nachází na plochách, které jsou obsaženy v platné územně plánovací dokumentaci.

Záměr využití předmětných pozemků pro umístění výše uvedené stavby dle předložené žádosti, lze v souladu s podmínkami využití ploch zahrnout mezi využití přípustné, čímž byla výše uvedená podmínka splněna.

Žádost obsahuje potřebné doklady ve smyslu § 9 odst. 6 zákona č. 334/1992 Sb.

Na pozemcích dotčených stavbou bude provedena skrývka na základě pedologického průzkumu a bilance skrývky ornice.

Na základě posouzení žádosti s přílohami, orgán ochrany ZPF městského úřadu shledal, že půda může být odňata ze ZPF a vydal tento souhlas dle § 9 odst. 8 zákona.

Souhlas s odnětím zemědělské půdy ze ZPF se stane závaznou součástí rozhodnutí stavebního úřadu MěÚ Valašské Meziříčí. Dle sdělení žadatele vydá stavební úřad MěÚ Valašské Meziříčí k záměru "Chodník Hrachovec-horní část" na parcelách č. 479, 463, 721, 807 v k. ú. Hrachovec", rozhodnutí o umístění stavby.

Žadatel je povinen plnit podmínky stanovené v tomto souhlasu ode dne, kdy rozhodnutí vydané podle stavebního zákona nabylo právní moci, popřípadě ve lhůtách v něm určených.

Tento souhlas k odnětí půdy ze ZPF neřeší majetkoprávní vztahy k dotčeným pozemkům.

Nesplněním některé z podmínek ochrany zemědělského půdního fondu stanovených rozhodnutím vydaným na základě souhlasu s odnětím zemědělské půdy ze zemědělského půdního fondu, může být klasifikováno jako přestupek podle § 20a zákona.

Poučení:

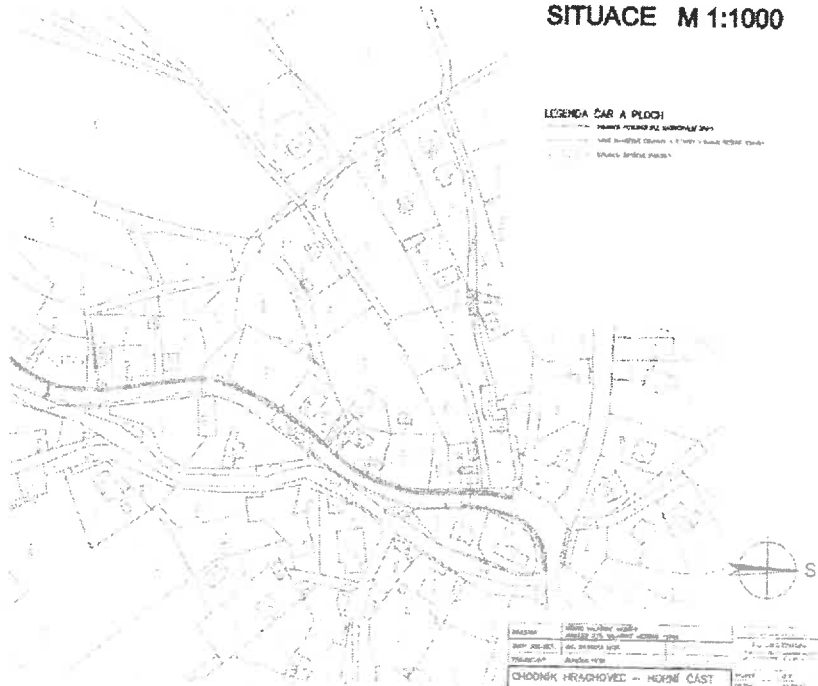
Toto závazné stanovisko není samostatným rozhodnutím ve správním řízení, slouží jako podklad pro rozhodnutí, které bude vydáno podle zvláštního právního předpisu (zákon č. 183/2006 Sb., o územním plánování a stavebním řádu (stavební zákon), ve znění pozdějších předpisů, „dále jen stavební zákon"). Obsah tohoto závazného stanoviska je závazný pro výrokovou část rozhodnutí správního orgánu. Odvolání proti obsahu závazného stanoviska lze podat v rámci odvolání proti rozhodnutí správního orgánu příslušného k vydání rozhodnutí podle stavebního zákona. Nezákonně závazné stanovisko lze zrušit nebo změnit v přezkumném řízení, k němuž je příslušný Krajský úřad Zlínského kraje. Zrušení nebo změna závazného

stanoviska je v případě, že rozhodnutí, které bylo závazným stanoviskem podmíněno, již nabylo právní moci, důvodem obnovy řízení.

SITUACE M 1:1000

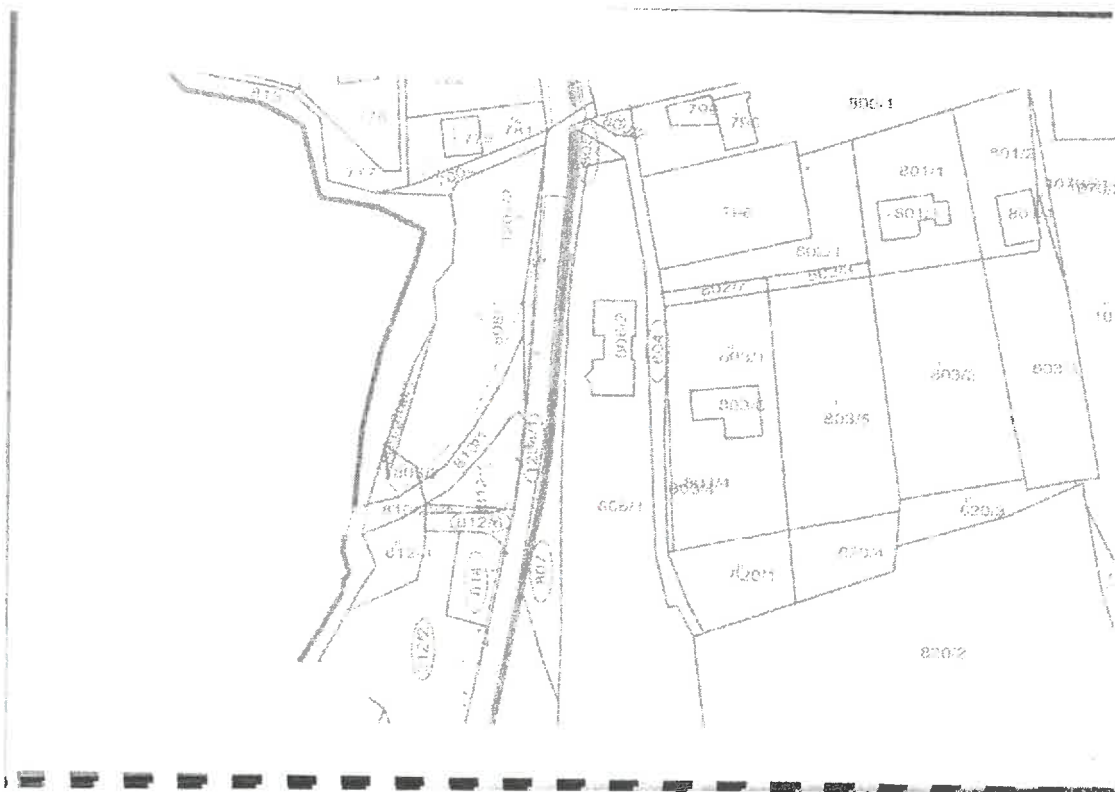
LEGENDA ČAR A PLOCH

- PLOCHA PŮVODNÍ ÚZEMNÍ ÚPRAVY
- PLOCHA NOVÉ ÚZEMNÍ ÚPRAVY
- ÚZEMNÍ ÚPRAVA



Město	Hradec Králové		
Proj. číslo	60.02.00.00.01	Objekt	1000/0001
Projektant	Architek. úřad	Stupeň	S-1
CHODNÍK HRADCOVCE – HORNÍ ČÁST		Práci	1000/0001
1. úroveň		Stavba	1000/0001
CA - SITUACE NA KATASTRÁLNÍ MAPĚ - A			





Oprávněná úřední osoba: Mgr. Hana Maleňáková

4/ Stanovisko podle zákona č. 13/1997 Sb., o pozemních komunikacích, ve znění pozdějších předpisů a vyhlášky č. 104/1997 Sb., kterou se provádí zákon o pozemních komunikacích, ve znění pozdějších předpisů:

Závazné stanovisko silničního správního úřadu
„Chodník Hrachovec – horní část“ (chodník)

Městský úřad Valašské Meziříčí, odbor dopravně správních agend, jako příslušný silniční správní úřad za použití ustanovení § 4 odst. 2 písm. a) zákona č. 183/2006 Sb., o územním plánování a stavebním řádu (stavební zákon), ve znění pozdějších předpisů (dále jen „stavební zákon“), posoudil předloženou projektovou dokumentaci výše uvedené stavby podle zákona č. 13/1997 Sb., o pozemních komunikacích, ve znění pozdějších předpisů (dále jen „ZPK“) a vyhlášky č. 104/1997 Sb., kterou se provádí zákon o pozemních komunikacích, ve znění pozdějších předpisů (dále jen „vyhl. č. 104/1997 Sb.“) a podle ustanovení § 40 odst. 1 a **§ 40 odst. 4 písm. a), odst. 5 písm. b)** ZPK ve spojení s § 44 odst. 1 ZPK vydává pro účely navazujícího řízení, které bude vedeno příslušným stavebním úřadem, toto **závazné stanovisko**:

Městský úřad Valašské Meziříčí, odbor dopravně správních agend **souhlasí** se stavebním povolením předmětné stavby **za podmínek**:

1. Pro provádění stavebních prací z profilu dotčené pozemní komunikace nutno požádat v dostatečném předstihu před zahájením prací o povolení zvláštního užívání silnice a místní komunikace dle ustanovení § 25 odst. 6 písm. c) ZPK.
2. Pro stavební práce, při kterých může být provoz na pozemních komunikacích částečně uzavřen, nutno požádat v dostatečném předstihu před zahájením prací o povolení částečné uzavírky silnice a místní komunikace dle ustanovení § 24 ZPK.
3. Z důvodu ovlivnění bezpečnosti a plynulosti provozu na dotčené silnici, nutno doložit současně i návrh přechodné úpravy provozu (dopravní značení) dle ustanovení § 40 odst. 5 písm. c) vyhlášky č. 104/1997 Sb., pro vydání stanovení přechodné úpravy provozu na pozemní komunikaci. Návrh bude zpracován dle zákona č. 361/2000 Sb., o provozu na pozemních komunikacích a o změně některých zákonů, ve znění pozdějších předpisů (dále jen zákon o provozu na pozemních komunikacích), dle vyhlášky č. 294/2015 Sb., kterou se provádějí pravidla provozu na pozemních komunikacích, ve znění pozdějších předpisů a dle technických podmínek v návaznosti na příslušné normy.

Upozornění: Žadatelem o vydání povolení zvláštního užívání a částečné uzavírky je zhotovitel stavby.

Odůvodnění:

Městský úřad Valašské Meziříčí Valašské Meziříčí, odbor dopravně správních agend vydává závazné stanovisko k přeložené PD s podmínkami uvedenými ve výroku s následujícím odůvodněním:

1. Podmínka byla stanovena z toho důvodu, že o povolení zvláštního užívání silnice a místní komunikace se bude rozhodovat v samostatném správním řízení podle § 25 odst. 6 ZPK.
2. Podmínka bylo stanovena z toho důvodu, že o povolení částečné uzavírky se bude rozhodovat v samostatném správním řízení podle § 24 ZPK.
3. Podmínka byla stanovena z toho důvodu, že součástí povolení zvláštního užívání silnice, dle ustanovení § 25 odst. 6 písm. c) ZPK, je i stanovení dopravního značení, pokud je zvláštním užíváním vyvolána jeho potřeba nebo změna. Návrh přechodné úpravy provozu musí být vypracován v souladu se zákonnými předpisy, normami a technickými podmínkami.

Poučení:

Podle ustanovení § 149 správního řádu není závazné stanovisko samostatným rozhodnutím vydaným ve správním řízení a nelze se proti němu odvolat. Lze jej z hlediska zákonnosti přezkoumat v přezkumném řízení na základě § 149 odst. 6 správního řádu, k němuž je příslušný nadřízený správní orgán správního orgánu, který závazné stanovisko vydal, tzn. odbor dopravy a silničního hospodářství Krajského úřadu Zlínského kraje.

Oprávněná úřední osoba: Pavel Zukal

5/ Stanovisko podle zákona č. 183/2006 Sb., o územním plánování a stavebním řádu (stavební zákon), ve znění pozdějších předpisů, (úřad územního plánování):

ZÁVAZNÉ STANOVISKO

Městský úřad Valašské Meziříčí, odbor územního plánování a stavebního řádu, jako úřad územního plánování příslušný podle § 6 odst. 1 zákona č. 183/2006 Sb., o územním plánování a stavebním řádu (stavební zákon), ve znění pozdějších předpisů, obdržel dne 22.10.2020 Vaší žádost o vydání závazného stanoviska orgánu územního plánování k záměru:

Chodník Hrachovec - horní část Valašské Meziříčí, Hrachovec

(dále jen „záměr“) na pozemku parc. č. 1206/1, 479 (sloučeny 474/3, 480, 479), 463, 453, 649/1, 721, 723, 1205, 804, 805, 807, 1034/1, 1204/1, k.ú. Hrachovec v katastrálním území Hrachovec.

Charakteristika záměru:

Projektová dokumentace řeší návrh chodníku podél silnice III/01873 v Hrachovci v délce 1170,30 m. Chodník šířky 1,5 m, pravostranný i levostranný. Komunikace bude nově odvodněna vpustěmi do stávající opravované dešťové kanalizace nebo do nové části dešťové kanalizace. Dále stávající silniční most ev.č. 01872-5 přes Hrachovecký potok bude rozšířen. Rozšíření mostu je navrženo pod novým chodníkem a o železobetonové monolitické nebo prefabrikované opěrné zdi. Stavba bude členěna na tyto stavební objekty: SO 101 Chodník, SO 201 Rozšíření mostu, SO 202 Opěrné zdi.

Městský úřad Valašské Meziříčí, odbor územního plánování a stavebního řádu (dále jen „úřad územního plánování“), jako úřad územního plánování příslušný podle § 6 odst. 1 zákona č. 183/2006 Sb., o územním plánování a stavebním řádu (stavební zákon), ve znění pozdějších předpisů (dále jen „stavební zákon“), posoudil Vaší žádost o vydání závazného stanoviska orgánu územního plánování a na základě tohoto posouzení vydává podle § 96b stavebního zákona a § 149 odst. 1 zákona č. 500/2004 Sb., správní řád, ve znění pozdějších předpisů toto

závazné stanovisko:

Úřad územního plánování podle § 96b odst. 3 stavebního zákona určuje, že výše uvedený záměr je

přípustný

z hlediska souladu s politikou územního rozvoje a územně plánovací dokumentací a z hlediska uplatňování cílů a úkolů územního plánování a současně stanovuje podmínky jeho uskutečnění:

Stavba bude umístěna v souladu se situačním výkresem, který je součástí předložené projektové dokumentace vypracované: Petrem Ševečkem, zodpovědný projektant: Ing. Leoš Zádrapa (ČKAIT 1301643), datum: 05/2020.

Toto závazné stanovisko platí 2 roky ode dne vydání.

Odůvodnění:

Dne 22.10.2020 byla podaná žádost o vydání závazného stanoviska orgánu územního plánování k výše uvedenému záměru.

Posouzení záměru z hlediska souladu s politikou územního rozvoje a územně plánovací dokumentací a z hlediska uplatňování cílů a úkolů územního plánování:

Z hlediska Územního plánu Valašské Meziříčí – úplné znění po změně č. 2 vydané opatřením obecné povahy Zastupitelstvem města Valašské Meziříčí dne 20.9.2018 pod číslem usnesením Z 30/06 s nabytím účinnosti změny č. 2 dne 16.10.2018 jsou předmětné pozemky dotčené výše uvedeným záměrem vymezeny takto:

- p. č. 1206/1, 1205, 804 jako plocha veřejných prostranství – P* v zastavěném území
- p. č. 453, 649/1, 805, 807 jako plocha sídelní zeleně – Z* v zastavěném území
- p. č. 1034/1 jako plocha lesa – I v nezastavěném území
- p. č. 1204/1 částečně jako plocha veřejných prostranství – P* v zastavěném území, částečně jako plocha pro silniční dopravu – DS v nezastavěném území a částečně jako plocha technické infrastruktury – T* v zastavěném území.
- p. č. 479, 463, 721, 723 jako plocha smíšená obytná vesnická – SO.3 v zastavěném území

PLOCHY VEŘEJNÝCH PROSTRANSTVÍ – P*

Hlavní využití

- veřejně přístupné plochy zastavěného a zastavitelného území

Přípustné využití

- občanská vybavenost slučitelná s účelem veřejného prostranství – např. stánek PNS, prodej občerstvení, letní zahrádky, dětská hřiště, sportoviště, odpočinkové plochy s mobiliářem atd.
- související dopravní infrastruktura – doprava silniční, pěší, cyklistická
- související technická infrastruktura
- protipovodňová opatření

Nepřípustné využití

- bydlení hromadné v bytových domech
- bydlení individuální v rodinných domech
- rodinná rekreace
- průmyslová a zemědělská výroba
- občanská vybavenost nesouvisející s hlavním využitím
- služby výrobní a opravárenské

Podmínky prostorového uspořádání

- Maximální výška zástavby – 1 nadzemní podlaží

PLOCHY SÍDELNÍ ZELENĚ - Z*

Hlavní využití

- zeleň v zastavěném území

Přípustné využití

- biokoridory, interakční prvky ÚSES – viz podmínky využití v kap. E.2 (pro biokoridory ÚSES)
- veřejné prostranství
- dopravní infrastruktura – doprava silniční, pěší, cyklistická sloužící potřebám zastavěného území pouze v případě křížení
- související technická infrastruktura
- protipovodňová opatření

Podmíněně přípustné využití

- pozemky staveb s doplňkovou funkcí – dětská hřiště, krátkodobá rekreace atd. za podmínky umístění mimo plochy ÚSES

Nepřípustné využití

- bydlení hromadné v bytových domech
- bydlení individuální v rodinných domech
- rodinná rekreace
- občanská vybavenost
- služby nevýrobní, výrobní a opravárenské
- průmyslová a zemědělská výroba

Podmínky prostorového uspořádání

- Maximální výška zástavby – 1 nadzemní podlaží

PLOCHY LESNÍ - L

Hlavní využití

- pozemky určené k plnění funkce lesa

Přípustné využití

- související technická infrastruktura
- související dopravní infrastruktura – účelové komunikace, doprava pěší a cyklistická
- územní systém ekologické stability - viz podmínky využití v kap. E.2 (pro biokoridory ÚSES)
- pozemky staveb vodních a vodohospodářských
- protipovodňová opatření
- malé vodní plochy

- stavby, zařízení, a jiná opatření pro ochranu přírody a krajiny
- stavby, zařízení a jiná opatření pro snižování nebezpečí ekologických a přírodních katastrof a pro odstraňování jejich důsledků

Podmíněně přípustné využití

- pozemky staveb a zařízení souvisejících s lesním hospodařením a skladováním, o jednom nadzemním podlaží, zastavěné ploše do 16 m² a do 5 m výšky, na základě vyhodnocení vlivu stavby na krajinný ráz

Nepřípustné využití

- veškeré stavby, zařízení a činnosti nesouvisející s hlavním a přípustným využitím

PLOCHY SILNIČNÍ DOPRAVY - DS**Hlavní využití**

- silnice, komunikace
- odstavné a parkovací plochy
- autobusová nádraží
- garáže
- čerpací stanice pohonných hmot
- areály údržby pozemních komunikací

Přípustné využití

- veřejná prostranství – nevztahuje se na silnice I. třídy
- související občanské vybavení – ubytování, stravování, služby, prodej
- služby nevýrobní, výrobní a opravárenské – nevztahuje se na silnice I. třídy
- doprava pěší a cyklistická
- technická infrastruktura
- protihluková opatření
- územní systém ekologické stability
- protipovodňová opatření

Nepřípustné využití

- bydlení hromadné v bytových domech
- bydlení individuální v rodinných domech
- rodinná rekreace
- průmyslová a zemědělská výroba
- občanská vybavenost – budovy pro obchodní prodej o zastavěné ploše větší než 1 000 m²

Podmínky prostorového uspořádání

- Maximální výška zástavby – 3 nadzemní podlaží

PLOCHY TECHNICKÉ INFRASTRUKTURY – T***Hlavní využití**

- vodojemy, úpravy vody, vodovody
- čistírny odpadních vod, kanalizace
- rozvodny, el. vedení
- regulační stanice, plynovody
- produktovody
- telekomunikační dálkové kabely
- kotelny, výroby tepla, horkovody
- nakládání s odpady, sběrné dvory

Přípustné využití

- služby nevýrobní, výrobní, opravárenské
- průmyslová výroba
- související ostatní technická infrastruktura
- dopravní infrastruktura – doprava silniční, pěší a cyklistická
- protipovodňová opatření
- v koridorech technické infrastruktury je možné umísťovat pouze liniové stavby technické infrastruktury a ostatní přímo související stavby

Nepřípustné využití

- bydlení hromadné v bytových domech
- bydlení individuální v rodinných domech
- rodinná rekreace
- zemědělská výroba
- občanská vybavenost

Podmínky prostorového uspořádání

- Maximální výška zástavby – 2 nadzemní podlaží

PLOCHY SMÍŠENÉ OBYTNÉ VESNICKÉ – SO.3**Hlavní využití**

- bydlení individuální v rodinných domech

Přípustné využití

- veřejná prostranství
- rodinná rekreace
- občanská vybavenost sloužící především obyvatelům obytných zón
- služby nevýrobní, výrobní bez negativních vlivů na okolí a bez velkých nároků na dopravu
- zemědělská a řemeslná malovýroba
- související technická infrastruktura
- související dopravní infrastruktura – doprava silniční, pěší a cyklistická
- protipovodňová opatření

Nepřípustné využití

- bydlení hromadné v bytových domech
- průmyslová výroba
- zemědělská výroba
- služby opravárenské
- občanská vybavenost – budovy pro obchodní prodej o zastavěné ploše větší než 1 000 m²

Podmínky prostorového uspořádání

- Maximální výška zástavby – 2 nadzemní podlaží

Záměr využití předmětných pozemků pro umístění výše uvedené stavby dle předložené žádosti, lze v souladu s podmínkami využití ploch zahrnout mezi využití **přípustné** (související dopravní infrastruktura).

Územní plán zpracovaný podle stavebního zákona musí obsahovat urbanistickou koncepci, zejména pak musí splňovat cíle a úkoly územního plánování. Z toho pak lze dovodit, že pokud je územní plán vydán, zahrnuje již v sobě výše uvedené požadavky a při posuzování záměru z hlediska souladu s územně plánovací dokumentací se tedy současně posuzuje záměr i z hlediska souladu s cíli a úkoly územního plánování, zejména s charakterem území, požadavky na ochranu architektonických a urbanistických hodnot v území. Pokud územní plán obsahuje požadavky na ochranu architektonických a urbanistických hodnot v území, například požadavky na zastavěnost pozemku, nebo podlažnost budov, je úřad územního plánování povinen předložený záměr z tohoto hlediska vyhodnotit. Úřad územního plánování vyhodnotil tyto skutečnosti a předložený záměr všechny tyto požadavky splňuje.

Na základě všech výše uvedených skutečností úřad územního plánování dospěl k závěru, že záměr je přípustný z hlediska souladu s politikou územního rozvoje a územně plánovací dokumentací a z hlediska uplatňování cílů a úkolů územního plánování.

Poučení:

Závazné stanovisko je úkon učiněný správním orgánem na základě zákona, který není samostatným rozhodnutím ve správním řízení a nelze se proti němu odvolat. Jeho obsah je závazný pro výrokovou část rozhodnutí správního orgánu. Správní orgány příslušné k vydání závazného stanoviska jsou dotčenými orgány.

Jestliže bylo v průběhu řízení o žádosti vydáno závazné stanovisko, které znemožňuje žádosti vyhovět, neprovádí správní orgán další dokazování a žádost zamítne.

Jestliže odvolání směřuje proti obsahu závazného stanoviska, vyžádá odvolací správní orgán potvrzení nebo změnu závazného stanoviska od správního orgánu nadřízeného správnímu orgánu příslušnému k vydání závazného stanoviska. Tomuto správnímu orgánu zasílá odvolání spolu s vyjádřením správního orgánu prvního stupně a s vyjádřením účastníků.

Nezákonné závazné stanovisko lze zrušit nebo změnit v přezkumném řízení, k němuž je příslušný nadřízený správní orgán správního orgánu, který vydal závazné stanovisko. Jestliže správní orgán při své úřední činnosti zjistí, že jiný správní orgán učinil nezákonné závazné stanovisko, dá podnět správnímu orgánu příslušnému k přezkumnému řízení a vyčká jeho rozhodnutí.

Zrušení nebo změna závazného stanoviska je v případě, že rozhodnutí, které bylo závazným stanoviskem podmíněno, již nabylo právní moci, důvodem obnovy řízení.

Vydání závazného stanoviska není překážkou vydání závazného stanoviska týkajícího se jiného záměru v daném území.

Závazné stanovisko platí 2 roky ode dne vydání, nestanoví-li orgán územního plánování v odůvodněných případech lhůtu delší, nejdéle však 3 roky.

Platnost závazného stanoviska nelze prodloužit, pokud se změnilly podmínky v území.

Závazné stanovisko nepozbývá platnosti,

- a) bylo-li na základě žádosti podané v době jeho platnosti vydáno územní rozhodnutí, společné povolení nebo jiné obdobné rozhodnutí podle jiného zákona a toto rozhodnutí nabylo právní moci,

- b) byla-li na základě návrhu veřejnoprávní smlouvy nahrazující územní rozhodnutí nebo společné povolení podaného v době jeho platnosti uzavřena veřejnoprávní smlouva a tato veřejnoprávní smlouva nabyla účinnosti, nebo
- c) nabyl-li právních účinků územní souhlas nebo společný územní souhlas anebo souhlas s provedením ohlášeného stavebního záměru vydaný k oznámení stavebního záměru učiněného v době platnosti závazného stanoviska.

Oprávněná úřední osoba: Bc. Jana Skýpalová

ODŮVODNĚNÍ:

Městský úřad Valašské Meziříčí, jako příslušný dotčený orgán ke stavebnímu řízení, obdržel dne 22/10/2020 od žadatele: Město Valašské Meziříčí, IČ: 00304387, Náměstí 7/5, 757 01 Valašské Meziříčí, zastoupeno RNDr. Davidem Černochem, vedoucím Odboru komunálních služeb, zastupuje: Eva Blažková, IČ: 68335857, se sídlem Zdenka Fibicha 1220 757 01 Valašské Meziříčí, provozovna Havlíčkova 234/1, 757 01 Valašské Meziříčí, žádost o vydání koordinovaného závazného stanoviska ve věci vydání stavebního povolení stavby: "Chodník Hrachovec – horní část", dotčené pozemky stavbou: parc. č. 1206/1, 479 (sloučeny 474/3, 480, 479), 463, 453, 649/1, 721, 723, 1205, 804, 805, 807, 1034/1, 1204/1, k.ú. Hrachovec.

Projektová dokumentace řeší návrh chodníku podél silnice III/01873 v Hrachovci v délce 1170,30 m. Chodník šířky 1,5 m, pravostranný i levostranný. Komunikace bude nově odvodněna vpustěmi do stávající opravované dešťové kanalizace nebo do nové části dešťové kanalizace. Dále stávající silniční most ev.č. 01872-5 přes Hrachovecký potok bude rozšířen. Rozšíření mostu je navrženo pod novým chodníkem a o železobetonové monolitické nebo prefabrikované opěrné zdi. Stavba bude členěna na tyto stavební objekty: SO 101 Chodník, SO 201 Rozšíření mostu, SO 202 Opěrné zdi.

Městský úřad Valašské Meziříčí, jako příslušný dotčený orgán ke stavebnímu řízení, na základě žádosti o vydání koordinovaného závazného stanoviska k předložené projektové dokumentaci stavby vydává souhlasné koordinované závazné stanovisko **za podmíněk** výše stanovených příslušnými dotčenými orgány:

- v závazném stanovisku příslušného orgánu ochrany přírody a krajiny,
- v závazném stanovisku příslušného orgánu ochrany zemědělského půdního fondu,
- v závazném stanovisku příslušného odboru dopravně správních agend, jako příslušného silničního správního úřadu,
- v závazném stanovisku příslušného úřadu územního plánování.

Dále upozorňujeme investora (stavebníka):

1/ Podle zákona č. 289/1995 Sb., o lesích a o změně a doplnění některých zákonů (lesní zákon), ve znění pozdějších předpisů:

- V uvedené věci bylo vydáno dne 22. 1. 2019 souhlasné Závazné stanovisko pod č. j. MěÚVM 128241/2018 a dále dne 23. 1. 2019 pod č. j. MěÚVM 008378/2019 Trvalé odnětí pozemku určeného k plnění funkcí lesa - parc. č. 1034/1 v k. ú. Hrachovec.

Oprávněná úřední osoba: Mgr. Mariana Mališková

2/ Podle zákona č. 114/1992 Sb., o ochraně přírody a krajiny, ve znění pozdějších předpisů:

- K záměru bylo vydáno výše uvedené závazné stanovisko, které je součástí koordinovaného závazného stanoviska ze dne 4.3.2019 pod č.j.: MěÚVM 115587/2019.

Oprávněná úřední osoba: Ing. Rostislav Frydrych

Poznámka pro investora a stavební úřad:

- Záměr se veřejných zájmů chráněných **zákonem č. 254/2001 Sb., o vodách** (vodní zákon), nedotýká, neboť záměr nevyžaduje nakládání s vodami, nevyžaduje zásah do vodního zdroje či toku, ani se nedotýká vodních poměrů, proto závazné stanovisko dle uvedeného zákona nebylo k záměru vydáno.
- Záměr se veřejných zájmů chráněných **zákonem č. 201/2012 Sb., o ochraně ovzduší**, nedotýká, neboť posuzovaný záměr nezahrnuje stacionární zdroj uvedený v příloze č. 2, proto závazné stanovisko dle uvedeného zákona nebylo k záměru vydáno

- Záměr se veřejných zájmů chráněných zákonem č. 20/1987 Sb., o státní památkové péči, nedotýká, neboť předmětný objekt není kulturní památkou zapsanou v Ústředním seznamu kulturních památek ČR, ani se nenachází na území, na němž uplatňuje svůj zájem státní památková péče, proto závazné stanovisko dle uvedeného zákona nebylo k záměru vydáno.

POUČENÍ:

Podle ustanovení § 149 správního řádu koordinované závazné stanovisko není samostatným rozhodnutím ve správním řízení, slouží jako podklad pro rozhodnutí, které bude vydáno podle zvláštního právního předpisu (stavební zákon), přičemž obsah je závazný pro výrokovou část rozhodnutí správního orgánu. Odvolání proti obsahu koordinovaného závazného stanoviska lze podat v rámci odvolání proti rozhodnutí správního orgánu příslušného k vydání rozhodnutí podle stavebního zákona. Nezákonně koordinované závazné stanovisko lze zrušit nebo změnit v přezkumném řízení, k němuž je příslušný Krajský úřad Zlínského kraje. Zrušení nebo změna koordinovaného závazného stanoviska je v případě, že rozhodnutí, které bylo závazným stanoviskem podmíněno, již nabylo právní moci, důvodem obnovy řízení.



Ing. Petr Křístek
vedoucí odboru životního prostředí



Pomáhat a chránit

KRAJSKÉ ŘEDITELSTVÍ POLICIE ZLÍNSKÉHO KRAJE



územní odbor Vsetín
dopravní inspektorát – úsek dopravního inženýrství

PCR15ETRPO40195586

Č.j. KRPZ-103263-1/ČJ-2020-151506

Vsetín 6. listopadu 2020

Počet listů: 1

Ateliér EBEX cz s.r.o.
Havlíčková 234/1
757 01 Valašské Meziříčí

Chodník Hrachovec – horní část na silnici III/01873 - stanovisko

K č.j. 96/2020 ze dne 21. října 2020

Krajské ředitelství Zlínského kraje, dopravní inspektorát Vsetín obdržel elektronickou poštou Vaše podání ve věci žádosti ke stavebnímu řízení. Toto podání bylo vyhodnoceno jako žádost ve smyslu § 16 odst. 2 zákona č. 13/1997 Sb., o pozemních komunikacích v platném znění (dále jen „zákon o pozemních komunikacích“).

Na základě těchto skutečností Krajské ředitelství policie Zlínského kraje, dopravní inspektorát Vsetín, jako orgán státní správy ve věcech bezpečnosti a plynulosti provozu na pozemních komunikacích, v souladu s § 16 odst. 2 zákona o pozemních komunikacích,

s o u h l a s í

po posouzení předložené dokumentace s vydáním stavebního povolení u akce „**Chodník Hrachovec – horní část**“ pro SO 101 – Chodník, SO 201 – Rozšíření mostu, SO 202 – Opěrné zdi, SO 301 – Dešťová kanalizace, SO 302 – Přeložka vodovodu k uvedené akci na parcele č. 1206/1, 474/3, 479, 480, 463, 453, 649/1, 721, 723, 1205, 804, 805, 807, 1034/1, 1204/1 v k.ú. Hrachovec dle projektové dokumentace, kterou vypracoval Petr Ševeček s tím, že:

- zhotovitel před zahájením prací, předloží na DI PČR Vsetín návrh přechodného dopravního značení, zpracovaný dle zásad pro přechodné dopravní značení na pozemních komunikacích TP-66 a zažádá příslušný silniční úřad o vydání stanovení přechodné úpravy provozu v případě, že uvedenými pracemi budou dotčeny přilehlé komunikace, či dojde k omezení provozu na těchto komunikacích;
- stavba bude provedena v souladu s vyhláškou č. 398/2009 Sb., o obecných technických požadavcích zabezpečujících bezbariérové užívání staveb;

Uvedené stanovisko bylo vypracováno na žádost fa Ateliér EBEX cz s.r.o., Havlíčkova 234/1, 757 01 Valašské Meziříčí, pro stupeň stavebního řízení.

Zpracoval:
por. Bc. Antonín JAVOREK
dopravní inženýr

npor. Mgr. Pavel CHLÁPEK
vedoucí

(dokument opatřen elektronickým podpisem)

Rozdělovník:

MěÚ Valašské Meziříčí, Odbor stavebního řádu, Soudní 1221, 757 01 Valašské Meziříčí

Bc. Antonín Javorek
06.11.2020 10:54:28
Digitálně podepsal:
Bc. Antonín Javorek
POLICIE ČESKÉ REPUBLIKY
Důvod: Za správnost vyhotovení



Hlásenka 1516
755 01 Vsetín
ID DS: w6thp3w

Tel.: +420 974 680 258
Email: vs.di.podatelna@pccr.cz

