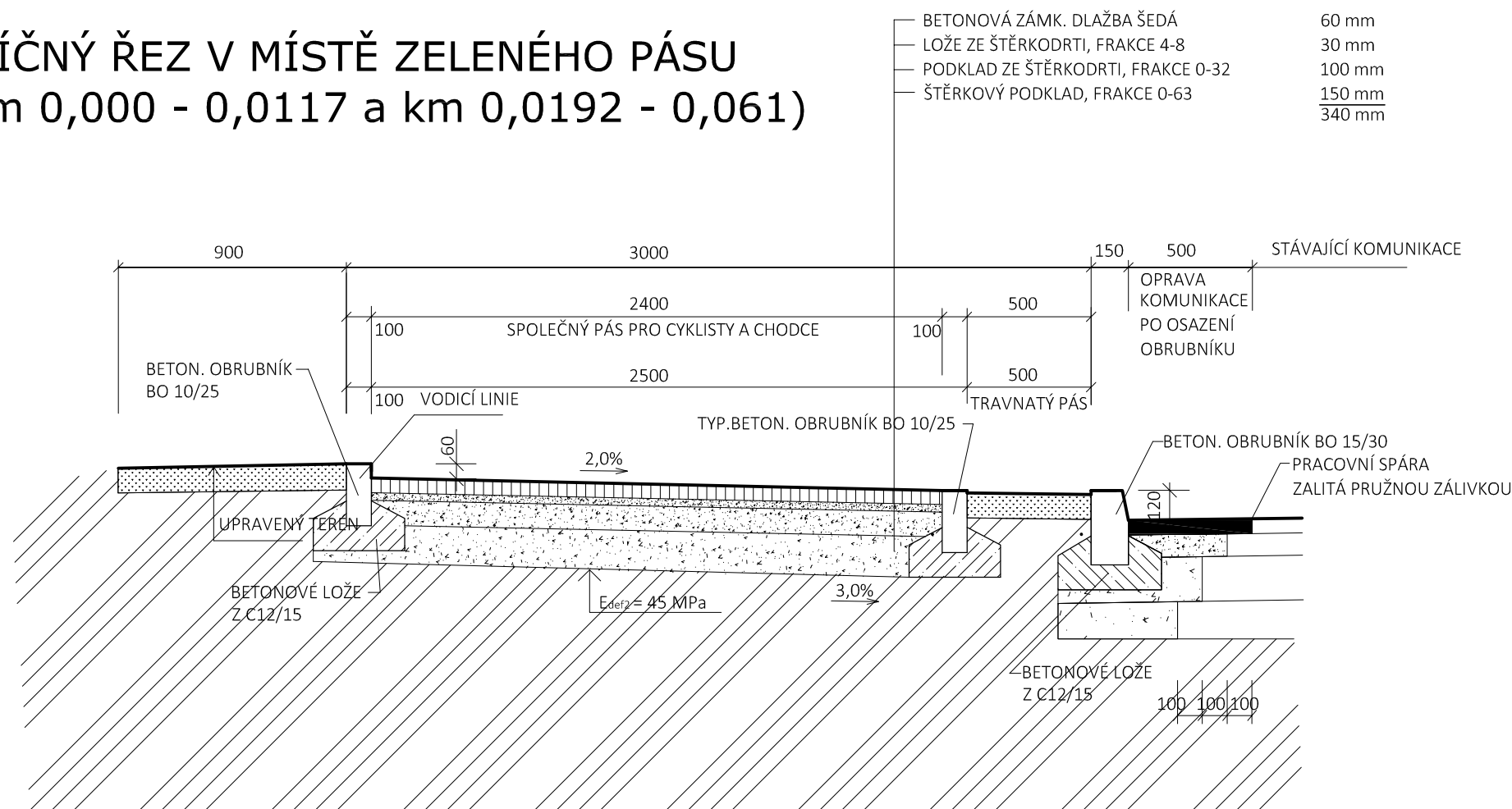
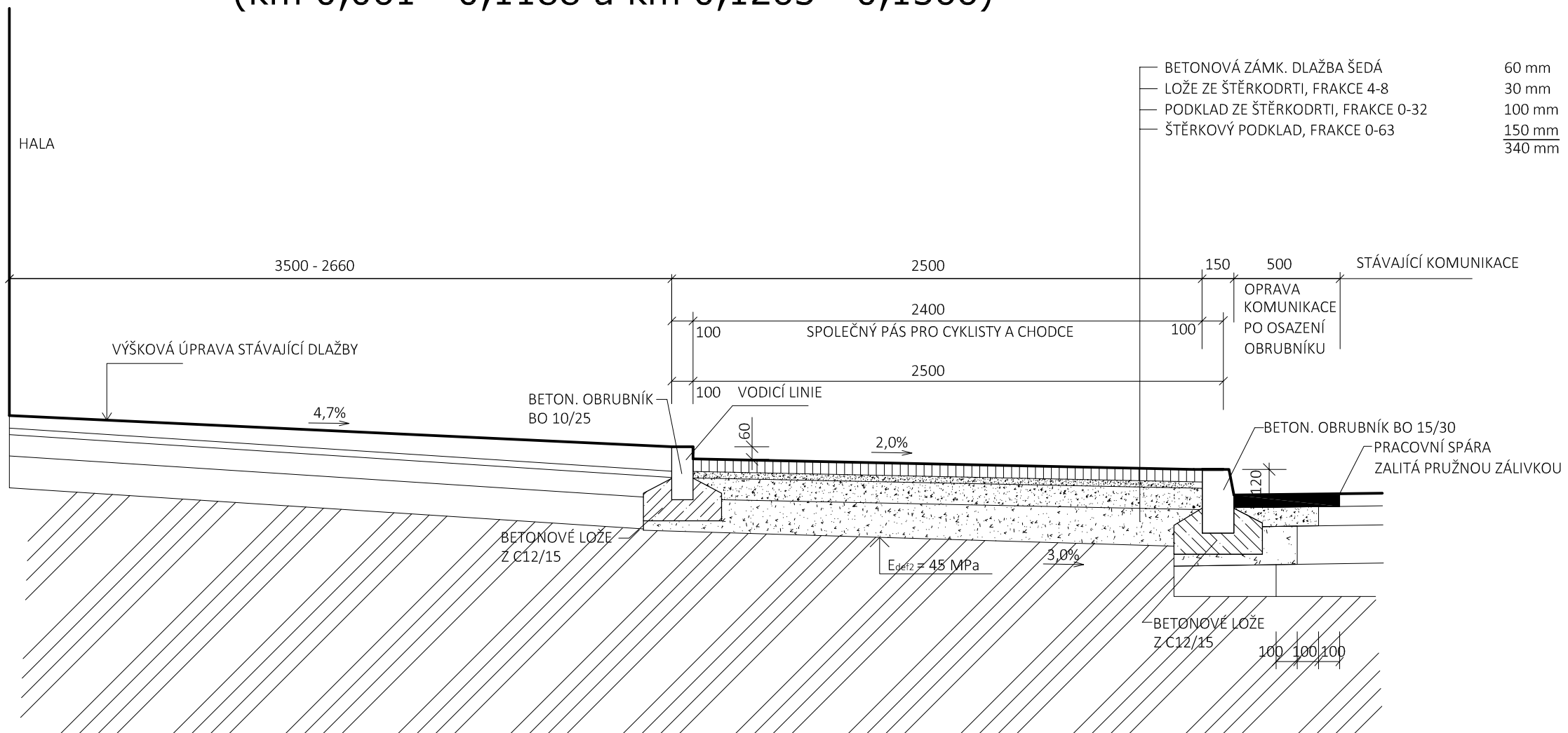


## VZOROVÉ PŘÍČNÉ ŘEZY

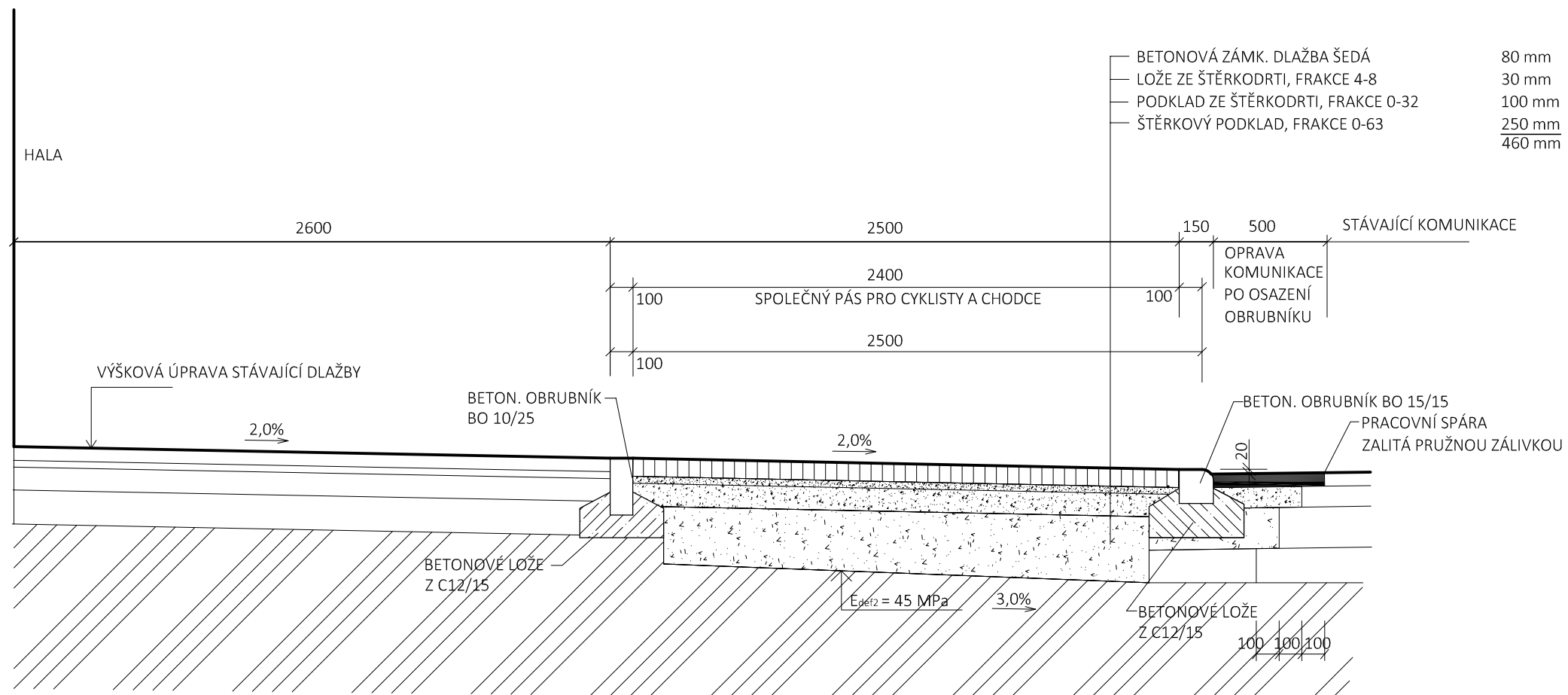
PRÍČNY REZ V MÍSTĚ ZELENÉHO PÁSU  
(km 0,000 - 0,0117 a km 0,0192 - 0,061)



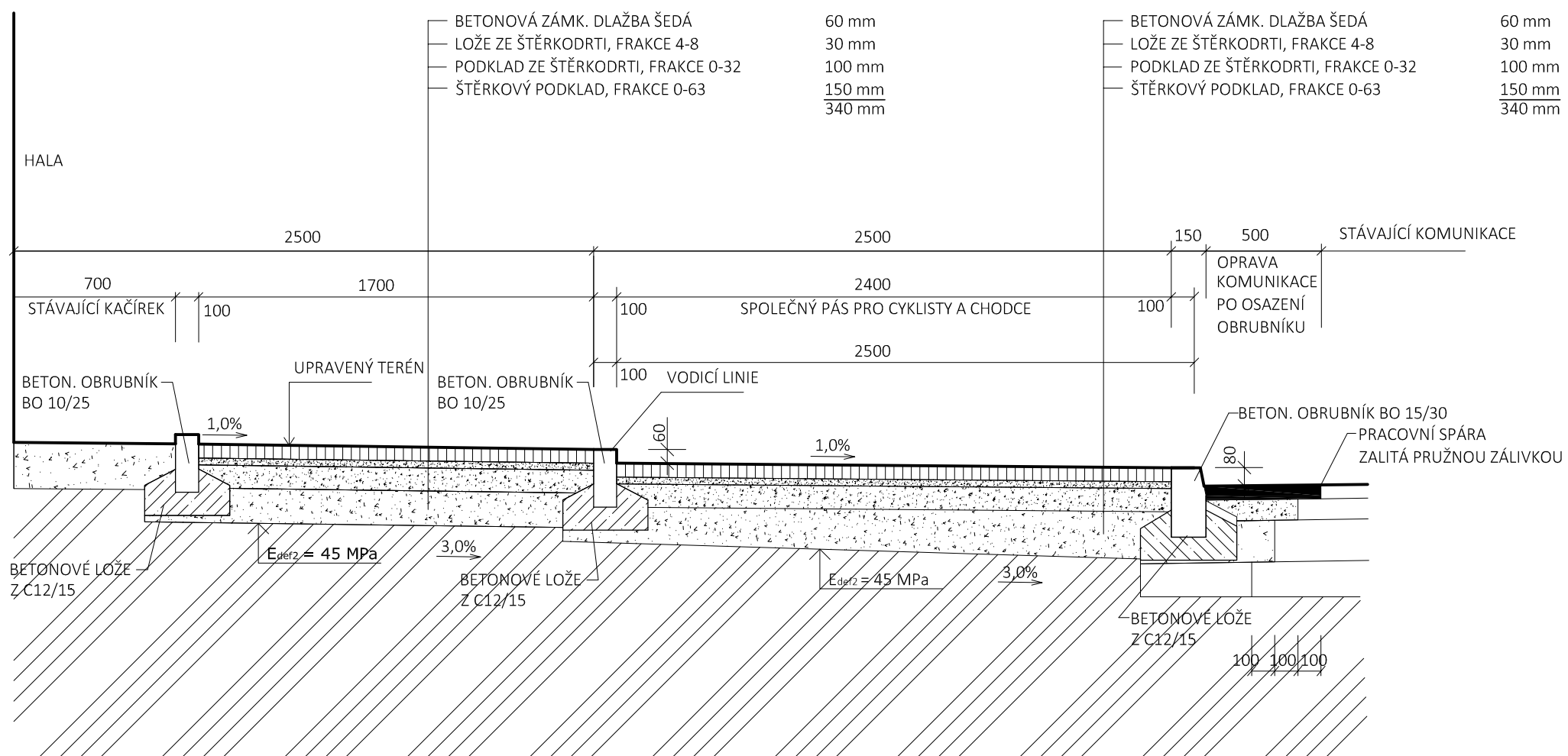
PŘÍČNÝ ŘEZ V MÍSTĚ BEZ ZELENÉHO PÁSU  
(km 0,061 - 0,1188 a km 0,1263 - 0,1366)



### PŘÍČNÝ ŘEZ V MÍSTĚ VJEZDU (km 0,1188 - 0,1263)



PŘÍČNÝ ŘEZ (km 0,1366 - 0,1483)





**LEGENDA:**

	PŮVODNÍ TERÉN
	NASYPANÁ ZEMINA
	ŠTĚRKODRŤ
	BETON
	OHUMUSOVÁNÍ + ZATRAVNĚNÍ

PRÁVA KOMUNIKACE PO OSAZENÍ OBRUBNÍKU	
ASFALT, BETON STŘEDNĚZRNNÝ ACO 11+	60 mm
POJOVACÍ POSTŘÍK	
OBALOVANÉ KAMENIVO STŘEDNĚZRNNÉ ACL 16	90 mm
POJOVACÍ POSTŘÍK	
KAMENIVO ZPEVNĚNÉ CEMENTEM KSC I	180 mm
ŠTĚRKODRŤ FR. 0-63	150 mm
	480 mm

POZN.: ŘEZ JE PROVEDEN VE SMĚRU STANIČENÍ

Projektant ING. PAVEL ČUNEK Vrbenská 245 75701 Valašské Meziříčí e-mail: ipc.vm@seznam.cz tel. 571 620 621	Stavba  <div style="text-align: center;"> <b>SPOLEČNÝ PÁS PRO          CYKLISTY A CHODCE          UL. M. ALŠE - IV. ETAPA</b> </div>	Investor Město Valašské Meziříčí  Číslo zakázky 10/2020  Stupeň DSP  Formát 8 x A4
Vypracoval Ing. Zdeňka Janků 	Stavební objekt SO 101 SPOLEČNÝ PÁS PRO CYKLISTY A CHODCE	Datum 10/2020
Zodp. projektant Ing. Zdeňka Janků	Název výkresu VZOROVÉ PŘÍČNÉ ŘEZY	Měřítko 1:25
Kontroloval Ing. Pavel Čunek 		Číslo výkresu D.1.2.2