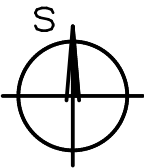





SITUACE NA KATASRTÁLNÍ MAPĚ – M 1:500

LEGENDA ČAR A PLOCH

- HRANICE POZEMKŮ DLE KATASTRÁLNÍ MAPY
- STÁVAJÍCÍ OBJEKT
- STAVBOU DOTČENÉ PARCELY



VYPRACOVAL :  KŘENKOVÁ SOFIE		ZODP. / PROJEKTANT  ING. ZÁDRAPA LEOŠ	AUTORIZOVAL : ING. ZÁDRAPA LEOŠ	 <div>Hranická 271, 75701 Valašské Meziříčí www.lzprojekt.cz lzprojekt@lzprojekt.cz IČO: 06765734 DIČ: CZ06765734</div> <div>LZ - PROJEKT plus s.r.o.</div>		
INVESTOR ADRESA	MĚSTO VALAŠSKÉ MEZIRÍČÍ NÁMĚSTÍ 7/5, 75701 VALAŠSKÉ MEZIRÍČÍ					
STAVEBNÍ ÚPRAVY 1. NP OBJEKTU ČP 736, ŽEROTÍNOVA ULICE, VM					STUPEŇ	DPS
					DATUM	10/2023
					ZAKÁZKA	2023_25
C	SITUACE				ČÍSLO VÝTISKU	
–C1–	SITUACE NA KATASTRÁLNÍ MAPĚ		M 1: 500			