



**MĚSTSKÝ ÚŘAD  
VALAŠSKÉ MEZIRÍČÍ**

Soudní 1221 • 757 01 Valašské Meziříčí  
www.valasskemezirici.cz

**ODBOR ÚZEMNÍHO PLÁNOVÁNÍ  
A STAVEBNÍHO ŘÁDU**

Město Valašské Meziříčí, Náměstí 7, 757 01 Valašské  
Meziříčí, zastoupené MěÚ VM, odborem komunálních  
služeb

Zašovská č.p. 784  
757 01 Valašské Meziříčí 1

Váš dopis značky / ze dne  
3.1.2019

naše značka  
sp. zn.: SŘ/001182/2019/Ši  
č. j.: MeUVM 119105/2019

vyřizuje / linka  
oprávněná úřední osoba  
Mgr. Juránová / 571 674 264

ve Valašském Meziříčí  
23.10.2019

**ROZHODNUTÍ  
SPOLEČNÉ POVOLENÍ**

Toto rozhodnutí nabylo právní moci  
dne: 20.11.2019  
podpis:

Městský úřad Valašské Meziříčí, odbor územního plánování a stavebního řádu (dále jen "stavební úřad"), jako silniční správní úřad příslušný podle § 40 odst. 4 písm. a) zákona č. 13/1997 Sb., o pozemních komunikacích, ve znění pozdějších předpisů (dále jen "zákon o pozemních komunikacích") a speciální stavební úřad příslušný podle § 16 odst. 1 a § 40 odst. 4 písm. a) zákona o pozemních komunikacích, a § 15 odst. 1 a § 169 odst. 4 zákona č. 183/2006 Sb., o územním plánování a stavebním řádu (stavební zákon), ve znění pozdějších předpisů (dále jen "stavební zákon"), ve společném územním a stavebním řízení (dále jen "společné řízení") posoudil podle § 94o stavebního zákona žádost o vydání společného povolení, kterou dne 3.1.2019 podalo **Město Valašské Meziříčí, Náměstí 7, 757 01 Valašské Meziříčí, zastoupené MěÚ VM, odborem komunálních služeb, IČO 00304387, Zašovská č.p. 784, 757 01 Valašské Meziříčí 1, kterého zastupuje Ing. Pavel Čunek, Vrbenská č.p. 245, Krásno nad Bečvou, 757 01 Valašské Meziříčí 1** (dále jen "žadatel"), a na základě tohoto posouzení rozhodl takto:

**I. Schvaluje** podle § 94p odst. 1 stavebního zákona a § 13a vyhlášky č. 503/2006 Sb., o podrobnější úpravě územního rozhodování, územního opatření a stavebního řádu, ve znění pozdějších předpisů **stavební záměr na stavbu:**

**"Společný pás pro cyklisty a chodce ul.Hřbitovní ve Valašském Meziříčí"**

(dále jen "stavba") na pozemcích st. p. 566 (zastavěná plocha a nádvoří), parc. č. 663/6 (ostatní plocha), parc. č. 663/86 (ostatní plocha), parc. č. 663/133 (ostatní plocha), parc. č. 663/134 (ostatní plocha), parc. č. 663/135 (ostatní plocha), parc. č. 663/136 (ostatní plocha), parc. č. 667/4 (ostatní plocha), parc. č. 667/7 (ostatní plocha), parc. č. 667/9 (ostatní plocha), parc. č. 936/2 (ostatní plocha), parc. č. 936/4 (ostatní plocha), parc. č. 1007/1 (ostatní plocha) v katastrálním území Krásno nad Bečvou.

**Stanovení druhu a účelu stavby:**

"Společný pás pro cyklisty a chodce ul.Hřbitovní ve Valašském Meziříčí"

**Údaje o katastrálním území a parcelních číslech a druhu pozemků podle katastru nemovitostí, na nichž se stavba umísťuje a povoluje:**

Stavba bude umístěna na pozemcích st. p. 566 (zastavěná plocha a nádvoří), parc. č. 663/6 (ostatní plocha), parc. č. 663/86 (ostatní plocha), parc. č. 663/133 (ostatní plocha), parc. č. 663/134 (ostatní plocha), parc. č. 663/135 (ostatní plocha), parc. č. 663/136 (ostatní plocha), parc. č. 667/4 (ostatní plocha), parc. č. 667/7 (ostatní plocha), parc. č. 667/9 (ostatní plocha), parc. č. 936/2 (ostatní plocha), parc. č. 936/4 (ostatní plocha), parc. č. 1007/1 (ostatní plocha) v katastrálním území Krásno nad Bečvou.

**Popis prostorového řešení stavby, zejména její půdorysnou velikost, výšku a tvar a základní údaje o její kapacitě:**

Projekt řeší rekonstrukci pásu pro cyklisty a chodce na ulici Hřbitovní, který navazuje na chodník před železničním přejezdem u Mlékáren. Bude tím zvýšena bezpečnost cyklistů v této části města. Při rekonstrukci dojde k rozšíření již stávajícího chodníku na 2,5 m. Pás bude ukončen za autobusovou zastávkou na konci ulice Hřbitovní a bude navazovat na stávající chodník a stávající cyklostezku, které pokračují směrem k obchodnímu domu Tesco.

Odvodnění chodníku je navrženo příčným spádem 2 % směrem k zelenému pásu.

Dešťová voda bude zasakována do zeleného pásu, který bude umístěn mezi společným pásem a komunikací.

Společný pás naváže obrubníkem na stávající komunikaci, obrubník u komunikace zůstane stávající, pouze v úseku km 0,018 - 0,0643 bude osazen nový obrubník 12 cm nad komunikací a v tomto úseku dojde k opravě vyřezané části vozovky po osazení obrubníků.

V místě návaznosti komunikace na společný pás jsou osazeny obrubníky snížené a to bezbariérově s max. výškovými rozdíly 20 mm - s přechodovým dílem na standardní obrubník. Vjezdy na pozemky jsou vydlážděny dlažbou obdélníkového tvaru tl. 80 mm pro pojezd auty se sníženou obrubou s max. výškovými rozdíly 20 mm - s přechodovým dílem na standardní obrubník.

**Vymezení území dotčeného vlivy stavby:**

Podle § 13a odst. 1 písm. e) vyhlášky č. 503/2006 Sb., o podrobnější úpravě územního rozhodování, územního opatření a stavebního řádu, ve znění pozdějších předpisů, stavební úřad v tomto společném povolení nevymezil území dotčeného vlivy stavby, nad rozsah pozemků st. p. 566, parc. č. 663/6, 663/86, 663/133, 663/134, 663/135, 663/136, 667/4, 667/7, 667/9, 936/2, 936/4, 1007/1 v katastrálním území Krásno nad Bečvou, protože jak z vyjádření a stanovisek dotčených správních orgánů, vlastníků dopravní a technické infrastruktury, tak z reakce účastníků řízení a vlastního posouzení stavebním úřadem, nevzešly skutečnosti svědčící o opaku.

**II. Stanovuje tyto podmínky pro umístění stavby:**

1. Stavba bude umístěna v souladu s grafickou přílohou rozhodnutí, která obsahuje výkres současného stavu území v měřítku 1:500 katastrální mapy se zakreslením stavebního pozemku, požadovaným umístěním stavby, s vyznačením vazeb a vlivů na okolí, zejména vzdáleností od hranic pozemku a sousedních staveb.

**III. Stanovuje tyto podmínky pro provedení stavby:**

1. Stavba bude provedena podle projektové dokumentace, kterou vypracoval Ing. Jaromír Dybal ČKAIT – 0002556 autorizovaný inženýr pro dopravní stavby, mosty a inženýrské konstrukce; případné změny nesmí být provedeny bez předchozího povolení stavebního úřadu.
2. Při provádění stavby stavebník zajistí splnění následujících podmínek uvedených ve stanoviscích vlastníků dopravní a technické infrastruktury, které jsou uvedeny v dokladové části projektové dokumentace:



- Město Valašské Meziříčí v zastoupení MěÚ Valašské Meziříčí odborem komunálních služeb ze dne 24.1.2018, MěÚVM 4718/2018,
  - Česká telekomunikační infrastruktura a.s., ze dne 14.12.2017 č.j.:792784/17, doplňující ze dne 04.01.2018,
  - ČEZ Distribuce, a. s., ze dne 07.01.2019 č.j.: 0101038384,
  - ČEZ Distribuce, a. s., ze dne 16.01.2019 č.j.: 1102350389,
  - GridServices, s.r.o., ze dne 08.01.2018 č.j.:5001638176,
  - Vodovody a kanalizace Vsetín, a.s., ze dne 08.01.2019 č.j.: 57/2019,
  - Ředitelství silnic a dálnic ČR, ze dne 12.01.2018 č.j.: SZ/7375/18-Be,
  - Ředitelství silnic Zlínského kraje, příspěvková organizace, ze dne 08.02.2018 č.j.: ŘSZKVM/00602/18-24,
  - Správa železniční dopravní cesty, státní organizace, Oblastní ředitelství Olomouc, ze dne 19.06.2018, zn.: 16491/2018-SŽDC-OŘOLC-OPS/HuR.
3. Stavebník při provádění stavby zajistí splnění podmínek uvedených v závazných stanoviscích dotčených orgánů státní správy:
- Koordinované závazné stanovisko Městského úřadu Valašské Meziříčí, ze dne 13.9.2018 č.j.: MěÚVM 059512/2018, které je uvedeno v příloze tohoto rozhodnutí,
  - Městského úřadu Valašské Meziříčí, odboru životního prostředí ze dne 06.09.2018 č.j.: MěÚVM 074566/2018, které je uvedeno v příloze tohoto rozhodnutí,
  - Policie ČR, KŘP Zlínského kraje, Územního odboru vnější služby Vsetín, Dopravního inspektorátu, ze dne 03.07.2018 č.j.: KRPZ-66804-1/ČJ-2018-151506, které je uvedeno v příloze tohoto rozhodnutí,
  - Drážního úřadu, ze dne 04.07. 2018 č.j.: DUCR-31856/18/Dj, které je uvedeno v příloze tohoto rozhodnutí.
4. Stavebník při provádění stavby zajistí splnění podmínky uvedené v závazném stanovisku dotčeného orgánu státní správy – Městského úřadu Valašské Meziříčí, odboru dopravně správních agend ze dne 26.9.2019 č.j. MeUVM 111420/2019: Při povolování stavebních prací pro tuto stavbu (tj. zvláštní užívání silnice, místní komunikaci) je zhotovitel stavby povinen dle zákona o pozemních komunikacích zajistit přístupy k rodinným domům. Možnost jak zachovat po dobu stavby příjezdy k rodinným domům musí vycházet z návrhu zhotovitele stavby případně od objednatele projektové dokumentace, investora stavby.
5. Stavebník oznámí stavebnímu úřadu termín zahájení stavby a název a sídlo stavebního podnikatele, který bude stavbu provádět.
6. Stavebník oznámí stavebnímu úřadu tyto fáze výstavby pro kontrolní prohlídky stavby:
- Zahájení stavby.
  - Dokončení stavby.
7. Toto rozhodnutí nenahrazuje povolení ke skládkám materiálu na veřejném prostranství.
8. Stavba bude dokončena do 2 let ode dne nabytí právní moci tohoto rozhodnutí.
9. Staveniště a celá stavba v době realizace bude řádně zabezpečena oplocením proti možnému vniknutí cizích osob na staveniště.
10. Stavebník před zahájením zemních prací zajistí u vlastníků technické infrastruktury vytyčení jejich inženýrských sítí a zajistit jejich neporušení. Budou dodrženy vzájemné ochranné vzdálenosti mezi jednotlivými vedeními (včetně přípojek) a předpisy pro práci v ochranných a bezpečnostních pásmech jednotlivých vedení.

Účastníci řízení, na něž se vztahuje rozhodnutí správního orgánu (§ 27 odst. 1 zákona č. 500/2004 Sb., správní řád, ve znění pozdějších předpisů (dále jen „správní řád“)):

Město Valašské Meziříčí, Náměstí 7, 757 01 Valašské Meziříčí, zastoupené MěÚ VM, odborem komunálních služeb, Zašovská č.p. 784, 757 01 Valašské Meziříčí 1

RIOS, spol. s r.o., Masarykova č.p. 815, Krásno nad Bečvou, 757 01 Valašské Meziříčí 1

ST SERVIS s.r.o., Zašovská č.p. 784, Krásno nad Bečvou, 757 01 Valašské Meziříčí 1

Česká telekomunikační infrastruktura a.s., Olšanská č.p. 2681/6, 130 00 Praha 3-Žižkov

Vodovody a kanalizace Vsetín, a.s., Jasenická č.p. 1106, 755 01 Vsetín 1

Správa železniční dopravní cesty, státní organizace, Oblastní ředitelství Olomouc, Dláždění č.p. 1003/7, 110 00 Praha 1-Nové Město

ČEZ Distribuce, a. s., Teplická č.p. 874/8, Děčín IV-Podmokly, 405 02 Děčín 2

GasNet, s.r.o., Klíšská č.p. 940/96, Klíše, 400 01 Ústí nad Labem 1

Ředitelství silnic a dálnic ČR, Správa Zlín, Fügnerovo.nábřeží č.p. 5476, 760 01 Zlín 1.

### Odůvodnění:

Dne 3.1.2019 podal žadatel žádost o vydání společného povolení. Uvedeným dnem bylo zahájeno společné řízení. Protože žádost nebyla úplná a nebyla doložena všemi podklady a závaznými stanovisky potřebnými pro její řádné posouzení, byl žadatel dne 04.02.2019 vyzván k doplnění žádosti a řízení bylo přerušeno.

Dne 27.03.2019 podal stavebník žádost o prodloužení lhůty k doplnění podkladů. Dne 08.04.2019 pod sp.zn.: SŘ/001182/2019, č.j.: MěÚVM 040871/2019 speciální stavební úřad usnesením lhůtu k provedení úkonu prodloužil do 30.04.2019. Žádost byla doplněna dne 18.04.2019.

Stavební úřad oznámil zahájení společného řízení známým účastníkům řízení, veřejnosti a dotčeným orgánům. Současně podle ustanovení § 112 odst. 2 stavebního zákona upustil od ohledání na místě a ústního jednání, protože jsou mu dobře známy poměry v území a žádost poskytuje dostatečný podklad pro posouzení záměru, a stanovil, že ve lhůtě do 15 dnů od doručení tohoto oznámení mohou účastníci řízení uplatnit své námítky a dotčené orgány svá závazná stanoviska.

Dne 17.6.2019 obdržel stavební úřad společné podání pana Ing. Karla Kleina a paní Ivany Kleinové. Z obsahu podání bylo zřejmé, že tyto osoby uplatňují námítky týkající se projednávané stavby. Jelikož se Ing.Karel Klein domáhal účastenství ve společném řízení, byl vyzván dne 17.07.2019 k doplnění svého podání o sdělení skutečností, které by zakládaly jeho postavení účastníka řízení ve společném řízení týkající se stavby "Společný pás pro cyklisty a chodce ul.Hřbitovní ve Valašském Meziříčí". Ing.Karel Klein se k výzvě nevyjádřil. Dne 09.09.2019 pod č.j. MeUVM 111063/2019 bylo vydáno usnesení, o tom skutečnosti, že Ing.Karel Klein není účastníkem společného řízení pro stavbu "Společný pás pro cyklisty a chodce ul.Hřbitovní ve Valašském Meziříčí". Dne 16.9.2019 pod č.j. MeUVM 115647/2019 byla speciálnímu stavebnímu úřadu doručena plná moc udělená účastníkem řízení Bc. Ivanou Kleinovou, kterou zmocnila Ing. Karla Kleina k zastoupení ve věci týkající se cyklostezky na ul. Hřbitovní.

V průběhu řízení dne 26.06.2019 uplatnil námítky účastník řízení - paní Ludmila Zapletalová.

Podané námítky účastníka řízení paní Bc. Ivany Kleinové:

Na základě Vašeho dopisu a procesní opatrnosti Vám zasíláme Zápis zjednání na ulici Hřbitovní ve Val Meziříčí ze dne 19.2.2019. Zde se projednávaly věcné námítky, které jsou uvedeny v příloženém Zápisu.

### **Tímto dáváme svůj nesouhlas k vybudování cyklostezky na ulici Hřbitovní.**

Zdůvodňujeme to faktem, že při výkopových pracech dojde k narušení již zastaralé dešťové kanalizace jejím následkem bude vždy při deštích kompletní zaplavení sklepních prostor domu na ul. Hřbitovní 403/12, neboť v současné době z několika odvodů z domu do kanalizace odtéká dešťová voda.

Dalším závažným problémem je bezpečnost vjezdu a výjezdu od domu, neboť již nyní je velmi nepřehledný, nebezpečný a neřešitelný jinak, než že při výjezdu a vjezdu k a od domu musí automobil zastavit na chodníku (cyklostezce). Je zde vážné nebezpečí úrazu jak cyklistů, tak poškození vozu, cyklistou při opožděném vyhnutí se vozu, neboť cyklisté za jízdy zpravidla telefonují, poslouchají hudbu.



Plánovaný nájezd na cyklostezku od restaurace a její Vámi plánovaná délka trasy, je natolik krátká, a pro cyklisty plná překážek, že o bezpečí, prevenci před úrazy a ekonomického dopadu nemůže být řeč. Zásahem na zdraví, škodách na majetku a efektivitou celé stavby by bylo prospěšné se déle zabývat.

### **Zápis ze schůzky na téma cyklostezka na ulici hřbitovní ve Valašském Meziříčí**

#### **Požadavky a připomínkami**

**Dne 19.2.2019**

**Účastníci : za MÚ p.RNDr.Černocho.p.Cáb.za projektanta Ing.Janků, obyvatelé ul.Hřbitovní: manželé Gřešákoví, Ing.Klein, později i p.Mašková.**

Projednávané dotazy a připomínky : prosba o písemné doplnění.

1. Kdy začne stavba , když již došlo k radikálnímu kácení stromů a keřů ?*Stavba bude zahájena v druhé polovině roku 2019. Ke kácení stromů došlo již teď, protože tyto musí být pokáceny mimo vegetační období, tedy do 31.3.2019.*

2. Žádost o zajištění výjezdu a vjezdů automobilů z parkovišť podél rodinných domů po dobu realizace stavby- myšleno i to, že proběhne odbagrování a vznikne prohlubeň. *Po dobu realizace bude zajištěn provizorní vjezd vozidel. Ojedinele se může stát, že nebude možné vjet do dvora po dobu 2 dnů (např. čerstvě zabetonované obruby). Jedná se o organizační záležitost, která bude řešena s dodavatelem stavby.*

3.Obyvatelé upozornili na možnost zničení poškození dešťové kanalizace z domů,vodovodních, plynových přípojek a kanalizace z a do domů. *Povinností dodavatele stavby je zajistit vytyčení inženýrských sítí. V případě poškození sítě zajistí dodavatel její opravu.*

4.Zajištění bezpečného výjezdu a vjíždění automobilů z parkovišť podél rodinných domů po realizaci cyklostezky- svislé, vodorovné značení + majáky. Jedná se hlavně o ráno a pak celé dny v létě problémy se zákazníky zahrádky restaurace Holendr. Sami jsme zatím oslovili f.PREMS. *Bude provedeno opatření, které jsme projednali na místě, vodorovné dopravní značení „Jiné nebezpečí“ a solární majáky u bran. Cena za jeden maják nesmí přesáhnout částku 2 000 Kč vč. DPH.*

5.Upozornění na nebezpečí chodců při odchodu z domů a vstupu na chodník/cyklostezku-jedná se hlavně o 85letou babičku a školou povinné děti. Problém je hlavně ráno. *Cyklisté a chodci se musí na společném pásu vzájemně respektovat a nesmí se ohrožovat.*

6.Žádost o zřízení přechodu pro chodce - na celé ulici není přechod. Nebezpečí pro chodce po celé délce. Velmi rychlé průjezdy hlavně velkých nákladních automobilů ve frekvenci až několika automobilů za minutu ! Hlavně přechody dětí k rannímu autobusu z ulice Václavkova a např. dětí Tuliů. *Přechod přes komunikaci je zajištěn místem pro přecházení v blízkosti kruhové křižovatky u ČS Shell. Místo pro přecházení, přechod pro chodce, se navrhuje dle zjištěných intenzit. Jelikož v této lokalitě není velká intenzita chodců (vzhledem k intenzitě vozidel ve špičkové hodině 525 by muselo přejít přes komunikaci min. 90 chodců za hodinu), bylo navrženo místo pro přecházení.*

7.Žádost o náhradu za pokácené stromy a keře. Pokácením zeleně došlo k enormnímu nárůstu prašnosti, hluku a svícení projíždějících vozidel do domů. *Náhradní výsadba za pokácené stromy je dána rozhodnutím o kácení stromů a bude provedena.*

7.Úmístění-označení popelnic před a po vyvezení popelnic od domů. Popelnice musí být nachystány u cesty ve středu odpoledne a jsou vyvezeny ve čtvrtek ráno. *Popelnice budete dále umísťovat jako dopsud.*

Možná se postupem času vyskytne více problémů. Věříme však, že budou společně řešeny.

Ing.K.Klein Hřbitovní 403/12.

#### Podané námítky účastníka řízení paní Ludmily Zapletalové:

Neobdržela jsem společně s Oznámením o zahájení společného řízení Situaci stavby, která měla být přílohou, tedy se tímto vyjadřuji alespoň k písemnému popisu výše uvedené stavby.



1. Na ulici Hřbitovní je mimořádně velký provoz osobní, ale hlavně nákladní kamionové dopravy, tvoří se fronta, která se posouvá, není možné mnohdy vjet ani vyjet, natož zastavit na kraji vozovky. Proto stáváme ve vjezdu, souběžně s vozovkou.

Také služební vozidla - ČEZ, VaK, Pošta, Plyn a další vždy najedou tímto způsobem, aby se nebrzdil provoz a dalo se bezpečně vystoupit.

Je nutno s tímto počítat a zpevnit nejen samotný vjezd, ale souběžně s vozovkou větší úsek i pro zastavení jednoho delšího vozidla - kdy pouze na nezbytně nutnou dobu "obsluhy" - nemyslím tím v žádném případě parkování. Cyklisté mezi oplocením a vozidlem projedou, taktéž chodci a kočárky.

2. Se zeleným pásem, který bude velmi úzký, zásadně nesouhlasím, raději necht' je širší společný pás - kola, kočárky, starší lidé - vozíčky, no i tak je chodník úzký.

3. Vzhledem k seznámení s uvedeným stavebním záměrem bychom chtěli v předstihu vlastní stavby provést:

- rekonstrukci oplocení
- napojení se na veřejnou kanalizaci, která je nově provedena v chodníku našeho vjezdu.

Prosím tedy o sdělení, kdy budou práce zahájeny a také název prováděcí firmy.

Speciální stavební úřad výše uvedené námítky posoudil a shledal, že některé z námitek přesahují rozsah působnosti speciálního stavebního úřadu, a proto v souladu s § 89 odst.6 stavebního zákona vyzval dne 17.07.2019 dotčené orgány a dotčené vlastníky dopravní infrastruktury k posouzení vznesených námitek a sdělení odborného stanoviska.

**Dne 05.08.2019 bylo speciálnímu stavebnímu úřadu pod č.j.:095810/2019 doručeno stanovisko Krajské hygienické stanice Zlínského kraje se sídlem ve Zlíně ze dne 05.08.2019, č.j.: KHSZL 18797/2019:**

Předmětem stavby je rekonstrukce pásu pro cyklisty a chodce na ulici Hřbitovní, který navazuje na chodník před železničním přejezdem u Mlékáren. Při rekonstrukci dojde k rozšíření již stávajícího chodníku na 2,5 m. Pás bude ukončen za autobusovou zastávkou na konci ulice Hřbitovní a bude navazovat na stávající chodník a stávající cyklostezku, které pokračují směrem k obchodnímu domu Tesco. Délka společného pásu je 305,67 m. V rámci stavby bude provedena náhradní výsadba za pokácenou zeleň (stromy a náletový porost).

**Z hlediska možnosti nárůstu hlukové zátěže** projíždějících vozidel v důsledku pokácení zeleně je nutno konstatovat, že stavba s sebou nenese navýšení intenzity dopravy. Po posouzení situace na lokalitě (zeleň jako takovou lze považovat za hlukovou bariéru v případě, že se jedná o souvislý pás stromů s doprovodným nízkým podrostem ve větší šíři - pozn.) je nutno konstatovat, že v důsledku pokácení zeleně není možno v zájmovém území očekávat hodnotitelné navýšení dopravní hlukové zátěže. Po dokončení stavby bude přitom provedena náhradní výsadba zeleně.

**Posouzení dalších částí námítky (enormní nárůst prašnosti, svícení projíždějících vozidel) není dle zákona č. 258/2000 Sb., o ochraně veřejného zdraví a o změně některých souvisejících zákonů, ve znění pozdějších předpisů, ani jiných zvláštních právních předpisů, v působnosti orgánů ochrany veřejného zdraví.** Krajská hygienická stanice Zlínského kraje se sídlem ve Zlíně není k řešení této problematiky kompetentní.

**Dne 05.09.2019 bylo speciálnímu stavebnímu úřadu doručeno vyjádření vlastníka stávající dopravní infrastruktury Města Valašské Meziříčí Odboru komunálních služeb ze dne 05.09.2019, č.j.:MěÚVM 111419/2019:**

Narušení zastaralé dešťové kanalizace (námítka č. 3)

Dešťová kanalizace je ve vlastnictví Zlínského kraje a ve správě Ředitelství silnic Zlínského kraje. Prováděcí firma je povinná zajistit vytyčení inženýrských sítí. Případné porušení inženýrské sítě, včetně přípojek, při stavbě bude uvedeno do původního stavu na náklady prováděcí firmy.



### Zřízení přechodu pro chodce (námitka č. 6)

Přechod přes komunikaci je zajištěn místem pro přecházení v blízkosti kruhové křižovatky u ČS Shell. Místo pro přecházení, přechod pro chodce, se navrhuje dle zjištěných intenzit. Jelikož v této lokalitě není velká intenzita chodců (vzhledem k intenzitě vozidel ve špičkové hodině 525 by muselo přejít přes komunikaci min. 90 chodců za hodinu), bylo navrženo místo pro přecházení.

Zpevnění sjezdu - cituji: „Je nutné s tímto počítat a zpevnit nejen samotný vjezd, ale souběžně s vozovkou větší úsek i pro zastavení jednoho delšího vozidla - kdy pouze na nezbytně nutnou dobu „obsluhy“ - nemyslím tím v žádném případě parkování. Cyklisté mezi oplocením a vozidlem projedou, taktéž chodci a kočárky.

Chodníkové těleso je v místě sjezdu na místo ležící mimo komunikaci zpevněno. Šířka sjezdu dle ČSN 736110, čl. 10.1.2.12 musí být menší jak 6,0 m. Zastavení a stání na chodníkovém tělese, včetně sjezdu, není povoleno.

Zvětšení zeleného pásu: cituji: „Se zeleným pásem, který bude velmi úzký, zásadně nesouhlasím, raději necht' je širší společný pás - kola, kočárky, starší lidé - vozíčky, ni i tak je chodník úzký.

Zelený pás tvoří ochranný prvek, odstup od komunikace. V místě, kde nejsou stísněné podmínky se mezi hlavním dopravním prostorem o chodníkem, cyklostezkou, zelený pás vždy navrhuje.

**Dne 20.9.2019 bylo speciálnímu stavebnímu úřadu pod č.j.:118878/2019 doručeno stanovisko Policie ČR, KŘP Zlínského kraje, Územního odboru vnější služby Vsetín, Dopravního inspektorátu, ze dne 19.9.2019 č.j.: KRPZ-66804-2/ČJ-2018-151506:**

Krajské ředitelství policie Zlínského kraje, dopravní inspektorát Vsetín, jako orgán státní správy ve věcech bezpečnosti a plynulosti provozu na pozemních komunikacích k uvedené akci vydal stanovisko dne 3. července 2018 pod č.j. KRPZ- 66804-1 /ČJ-2018-151506.

V rámci uvedené akce nebylo zjištěno odchylek od platných norem a nařízení. Realizací uvedené akce, dojde k přesunu nemotorizovaných účastníků provozu mimo hlavní dopravní prostor, a tím ke zvýšení bezpečnosti všech účastníků. Navržené šířkové uspořádání odpovídá předpokládané intenzitě pěších a cyklistů.

Dne 26.9.2019 bylo speciálnímu stavebnímu úřadu doručeno stanovisko silničního správního úřadu – MěÚ Valašské Meziříčí Odbor dopravně správních agend ze dne 26.9.2019 č.j. MeUVM 111420/2019, ve kterém se silniční správní úřad vyjádřil k předmětné stavbě v souvislosti s podanými námitkami ke stavbě. Podmínka tohoto správního úřadu byla zapracována do podmínek pro realizaci stavby ve výroku tohoto rozhodnutí.

Písemností ze dne 1.10.2019 č.j. MeUVM 118945/2019 speciální stavební úřad v souladu s ustanovením § 36 odst.3 správního řádu dal účastníkům řízení, před vydáním rozhodnutí ve věci, možnost vyjádřit se k podkladům rozhodnutí a to ve lhůtě 5 pracovních dnů ode dne doručení písemnosti.

Jako účastníci společného povolení byli pojeti ve smyslu § 94k stavebního zákona:

- Stavebník: Město Valašské Meziříčí
- Obec, na jejímž území má být požadovaný stavební záměr uskutečněn: Město Valašské Meziříčí
- Vlastník stavby, na které má být požadovaný stavební záměr uskutečněn, není-li sám stavebníkem, nebo ten, kdo má ke stavbě jiné věcné právo, není-li sám stavebníkem: Město Valašské Meziříčí, Česká telekomunikační infrastruktura a.s., Vodovody a kanalizace Vsetín, a.s., ČEZ Distribuce, a. s., GasNet, s.r.o., GridServices, s.r.o.,
- Vlastník pozemku, na kterém má být požadovaný stavební záměr uskutečněn, není-li sám stavebníkem, nebo ten, kdo má jiné věcné právo k tomuto pozemku: Město Valašské Meziříčí, RIOS , spol. s r.o., Správa železniční dopravní cesty, státní organizace, Ředitelství silnic a dálnic ČR, Správa Zlín, Česká telekomunikační infrastruktura a.s., Vodovody a kanalizace Vsetín, a.s., ČEZ Distribuce, a. s., GasNet, s.r.o.,

- Osoba, jejíž vlastnické právo nebo jiné věcné právo k sousedním stavbám anebo sousedním pozemkům nebo stavbám na nich může být společným povolením přímo dotčeno: Ivana Kleinová, České dráhy, a.s., Regionální správa majetku Olomouc, Věra Mašková, Zlínský kraj, Oddělení majetkové správy, Ludmila Zapletalová, Správa železniční dopravní cesty, státní organizace, Oblastní ředitelství Olomouc, Karel Kovář, Vodovody a kanalizace Vsetín, a.s., ČEZ Distribuce, a. s., GasNet, s.r.o., GridServices, s.r.o., Ředitelství silnic Zlínského kraje

Za účastníky řízení byli pojeti pouze vlastníci sousedních pozemků a staveb, kteří mají společnou hranici s pozemky, které jsou předmětem společného povolení.

Vlastníci vzdálenějších sousedních pozemků a staveb nebyli za účastníky řízení pojeti, protože jejich práva stavbou nemohou být přímo dotčena a to jednak z důvodu velké vzdálenosti těchto sousedních pozemků a staveb od povolované stavby a také z důvodu rozsahu povolované stavby.

V souladu s ustanovením § 69 odst. 2 správního řádu stavební úřad tímto uvádí jména a příjmení všech účastníků řízení:

Město Valašské Meziříčí, Náměstí 7, 757 01 Valašské Meziříčí, zastoupené MěÚ VM, odborem komunálních služeb, Ivana Kleinová, České dráhy, a.s., Regionální správa majetku Olomouc, Věra Mašková, Zlínský kraj, oddělení majetkové správy, Ludmila Zapletalová, Správa železniční dopravní cesty, státní organizace, Oblastní ředitelství Olomouc, Karel Kovář, RIOS, spol. s r.o., Správa železniční dopravní cesty, státní organizace, Ředitelství silnic a dálnic ČR, Správa Zlín, Česká telekomunikační infrastruktura a.s., Vodovody a kanalizace Vsetín, a.s., ČEZ Distribuce, a. s., GasNet, s.r.o., Ředitelství silnic Zlínského kraje.

Podle § 94o odst. 1 stavební úřad ve společném řízení posuzuje, zda je stavební záměr v souladu s požadavky:

- Stavebního zákona a jeho prováděcích právních předpisů.
- Na veřejnou dopravní nebo technickou infrastrukturu k možnosti a způsobu napojení nebo k podmínkám dotčených ochranných a bezpečnostních pásem.
- Zvláštních právních předpisů a se závaznými stanovisky, popřípadě s rozhodnutími dotčených orgánů podle zvláštních právních předpisů nebo tohoto zákona, popřípadě s výsledkem řešení rozporů.

#### **Soulad záměru s požadavky stavebního zákona a jeho prováděcích právních předpisů:**

Stavba je v souladu s požadavky vyhlášky č. 501/2006 Sb., o obecných požadavcích na využívání území, ve znění pozdějších předpisů, v souladu s požadavky vyhlášky č. 268/2009 Sb., o technických požadavcích na stavby, ve znění pozdějších předpisů a v souladu s požadavky vyhl. č. 398/2009 Sb., o obecných technických požadavcích zabezpečujících bezbariérové užívání staveb.

#### **Soulad záměru s požadavky na veřejnou dopravní nebo technickou infrastrukturu k možnosti a způsobu napojení nebo k podmínkám dotčených ochranných a bezpečnostních pásem:**

Stanoviska a vyjádření vlastníků veřejné technické a dopravní infrastruktury předložené k návrhu na vydání společného povolení neobsahují rozpory a byly zapracovány do podmínek tohoto rozhodnutí.

#### **Soulad záměru s požadavky zvláštních právních předpisů a se závaznými stanovisky, popřípadě s rozhodnutími dotčených orgánů podle zvláštních právních předpisů nebo tohoto zákona, popřípadě s výsledkem řešení rozporů.**

Stavební úřad zajistil vzájemný soulad předložených závazných stanovisek dotčených orgánů vyžadovaných zvláštními předpisy a zahrnul je do podmínek rozhodnutí.

Stavební úřad dále podle § 94o odst. 2 stavebního zákona ověří zejména, zda:



- Dokumentace je úplná, přehledná, a zda jsou v odpovídající míře řešeny obecné požadavky na výstavbu.
- Je zajištěn příjezd ke stavbě, včasné vybudování technického, popřípadě jiného vybavení potřebného k řádnému užívání stavby vyžadovaného zvláštním právním předpisem.

**Ověření, zda je dokumentace úplná, přehledná, a zda jsou v odpovídající míře řešeny obecné požadavky na výstavbu:**

Projektová dokumentace je vypracována v souladu s vyhláškou č. 499/2006 Sb., o dokumentaci staveb, ve znění pozdějších předpisů. Je úplná, přehledná, byla zpracována oprávněnou autorizovanou osobou a v odpovídající míře řeší obecné požadavky na výstavbu.

**Ověření, zda je zajištěn příjezd ke stavbě, včasné vybudování technického, popřípadě jiného vybavení potřebného k řádnému užívání stavby vyžadovaného zvláštním právním předpisem:**

Příjezd ke stavbě je ze stávající komunikace.

Stanoviska a vyjádření sdělili:

- Město Valašské Meziříčí v zastoupení MěÚ Valašské Meziříčí odborem komunálních služeb ze dne 24.1.2018, MěÚVM 4718/2018, MěÚVM 111419/2019 ze dne 5.9.2019
- Město Valašské Meziříčí v zastoupení MěÚ Valašské Meziříčí odborem majetkové správy ze dne 1.2.2018, OMS/004722/2018-Ho
- Česká telekomunikační infrastruktura a.s., ze dne 14.12.2017 č.j.:792784/17, doplňující ze dne 04.01.2018
- ČEZ Distribuce, a. s., ze dne 07.01.2019 č.j.: 0101038384
- ČEZ Distribuce, a. s., ze dne 16.01.2019 č.j.: 1102350389
- Telco Pro Services, a.s., ze dne 07.01.2019 č.j.:0200850363
- ČEPS, a.s. ze dne 07.01.2019, zn.: 21879
- UPC Česká republika, s.r.o., ze dne 13.06.2018 č.j.: E009973/18
- Optické sítě s. r. o., ze dne 21.12.2017 č.j.:771/2017
- CZT Valašské Meziříčí s.r.o., ze dne 19.12.2017, č.j.: 197/2017
- TKR Jašek, s.r.o. ze dne 23.01.2019
- ST Servis s.r.o. ze dne 10.4.2018,
- ENERGOAQUA, a.s., ze dne 9.1.2018, zn. EA/TK/15/18
- T-Mobile Czech Republic a.s. ze dne 07.01.2019, zn.: E00631/19
- GridServices, s.r.o., ze dne 08.01.2018 č.j.:5001638176
- Vodovody a kanalizace Vsetín, a.s., ze dne 08.01.2019 č.j.: 57/2019
- Správa železniční dopravní cesty, státní organizace, Oblastní ředitelství Olomouc, ze dne 19.06.2018, zn.: 16491/2018-SŽDC-OŘOLC-OPS/HuR
- ČD – Telematika a.s. ze dne 18.05.2018, č.j.: 1201808601
- Ředitelství silnic Zlínského kraje, příspěvková organizace, ze dne 08.02.2018 č.j.: ŘSZKVM/00602/18-24
- Ředitelství silnic a dálnic ČR, ze dne 12.01.2018 č.j.: SZ/7375/18-Be
- HZS Zlínského kraje, ze dne 12.02.2018 č.j.: HSZL-598-2/VS-2018,
- Krajské hygienické stanice Zlínského kraje se sídlem ve Zlíně, ze dne 5.8.2019 č.j.: KHSZL 18797/2019,

- Koordinované závazné stanovisko Městského úřadu Valašské Meziříčí, ze dne 13.9.2019 č.j.: MěÚVM 059512/2019,
- Městského úřadu Valašské Meziříčí, odboru životního prostředí ze dne 06.09.2018 č.j.: MěÚVM 074566/20/2,
- Policie ČR, KŘP Zlínského kraje, Územního odboru vnější služby Vsetín, Dopravního inspektorátu, ze dne 03.07.2019 č.j.: KRPZ-66804-1/ČJ-2018-151506,
- Policie ČR, KŘP Zlínského kraje, Územního odboru vnější služby Vsetín, Dopravního inspektorátu, ze dne 19.9.2019 č.j.: KRPZ-66804-2/ČJ-2018-151506,
- Drážního úřadu, ze dne 04.07. 2018 č.j.: DUCR-31856/18/Dj,
- Krajská hygienická stanice Zlínského kraje ze dne 05.08.2019, č.j.: KHSZL 18797/2019,
- Městský úřad Valašské Meziříčí, odbor dopravně správních agend ze dne 26.9.2019 č.j. MeÚVM 111420/2019.

#### Vypořádání s návrhy a námitkami účastníků řízení:

##### Podané námitky účastníka řízení paní Bc. Ivany Kleinové:

Speciální stavební úřad uvádí, že paní Ivana Kleinová byla do okruhu účastníků řízení pojata jako osoba, jejíž vlastnické právo nebo jiné věcné právo k sousedním pozemkům nebo stavbám na nich může být společným povolením přímo dotčeno. Ing.Karel Klein zastupuje paní Ivanu Kleinovou na základě plné moci. Námitku podala dne 17.06.2019 a jedná se o včas uplatněnou námitku.

Na úvod ke všem podaným námitkám považuje speciální stavební úřad za vhodné uvést, že vlastníci sousedních nemovitostí nemohou mít subjektivní veřejné právo na určení využití sousedního pozemku a stavby na něm. Je čistě na vůli vlastníka pozemku, jakou přípustnou stavbu na něm postaví. Účastník řízení nemůže mít subjektivní veřejné právo na to, aby poměry v území, v němž se nachází jeho nemovitost, byly navždy zakonzervovány a nemohly se měnit. Změny ve využití území v průběhu času, včetně nejrůznějších stavebních aktivit jsou přirozenou součástí vývoje daného území a potřeb společnosti. Zvláště v urbanizovaném území a v souvislé městské zástavbě pak nelze vyloučit určitý vliv jednotlivých staveb a jejich umístění na okolní pozemky či stavby. Podstatné je, aby míra tohoto vlivu nebyla neúnosná, což v daném případě s ohledem na rozsah stavby "Společný pás pro cyklisty a chodce ul.Hřbitovní ve Valašském Meziříčí", navrhovaný způsob jejího užívání, vzdálenost stavby od okolních staveb na sousedních pozemcích nelze předpokládat. Navrhovaná stavba je rekonstrukcí stávající veřejné infrastruktury, určená k rozvoji území obce, přičemž záměr využití předmětných pozemků pro umístění stavby dle předložené žádosti, lze v souladu s podmínkami využití ploch zahrnout mezi využití přípustné.

K námitce cit.: „Zdůvodňujeme to faktem, že při výkopových pracích dojde k narušení již zastaralé dešťové kanalizace jejím následkem bude vždy při deštích kompletní zaplavení sklepních prostor domu na ul. Hřbitovní 403/12, neboť v současné době z několika odvodů z domu do kanalizace odtéká dešťová voda“ uvádíme, že dešťová kanalizace a její údržba či úprava není předmětem tohoto společného řízení. Jedná se o samostatnou technickou infrastrukturu, která bude vytyčena před realizací stavby (podmínka č. 9 ve výroku III. tohoto rozhodnutí), přičemž stavebník má povinnost zajistit neporušení této technické infrastruktury. Odpovědnost za případnou potencionální budoucí škodu je řešena v režimu obecné odpovědnosti za škodu v režimu zákona č. 89/2012 Sb., občanský zákoník, ve znění pozdějších předpisů a to vždy mezi poškozeným jako vlastníkem poškozené technické infrastruktury a stavebníkem za situace, že mezi škodou a stavební činností je příčinná souvislost. Je nezbytné zdůraznit, že předmětem tohoto řízení je rekonstrukce pásu pro cyklisty a chodce na ulici Hřbitovní, přičemž mezi touto stavbou a „zaplavováním sklepních prostor domů“ není žádná souvislost. Vlastníci staveb mají povinnost likvidovat dešťové vody primárně na vlastních pozemcích, a pokud je vlivem nadměrných atmosférických srážek zaplavován jejich sklepní prostor, je na jejich odpovědnosti, aby si své stavby zabezpečily. Požadavek potencionální budoucí opravy či rekonstrukce dešťové kanalizace je třeba řešit s jejím vlastníkem.

K námitce cit.: „Dalším závažným problémem je bezpečnost vjezdu a výjezdu od domu, neboť již nyní je velmi nepřehledný, nebezpečný a neřešitelný jinak, než že při výjezdu a vjezdu k a od domu musí automobil zastavit na chodníku (cyklostezce). Je zde vážné nebezpečí úrazu jak cyklistů, tak poškození vozu, cyklistou při opožděném vyhnutí se vozu, neboť cyklisté za jízdy



*zpravidla telefonují, poslouchají hudbu*“ speciální stavební úřad uvádí, že vjezdy jsou součástí předložené projektové dokumentace a jsou vyprojektovány v souladu s technickými normami. Je nezbytné zdůraznit, že účastníci provozu na pozemních komunikacích mají povinnost dodržovat všechny pravidla a normy platící na pozemních komunikacích včetně přednosti v jízdě atd. Vše je upraveno zákonem č. 361/2000Sb., o provozu na pozemních komunikacích a o změně některých zákonů, ve znění pozdějších předpisů (dále jen zákon o provozu na pozemních komunikacích) a ve vyhlášce č. 294/2015 Sb., kterou se provádějí pravidla provozu na pozemních komunikacích, ve znění pozdějších předpisů. Odpovědnost za dodržování dopravních předpisů mají výlučně účastníci provozu na pozemních komunikacích, nikoliv stavebník. Stavebníka zavazují podmínky stanovené ve výroku tohoto rozhodnutí, a to konkrétně podmínky stanovené v koordinovaném stanovisku MěÚ Valašské Meziříčí, odboru životního prostředí ze dne 13.9.2019 a ve vyjádření ze dne 26.9.2019 č.j. MeUVM 111420/2019, ve kterých silniční správní úřad vyjádřil své stanovisko ke stavbě a stanovil podmínky.

K námitce cit.: *„Plánovaný nájezd na cyklostezku od restaurace a její Vámi plánovaná délka trasy, je natolik krátká, a pro cyklisty plná překážek, že o bezpečí, prevenci před úrazy a ekonomického dopadu nemůže být řeč. Zásahem na zdraví, škodách na majetku a efektivitou celé stavby by bylo prospěšné se déle zabývat*“ speciální stavební úřad uvádí, že stavebník předkládá návrh plánované stavby včetně projektové dokumentace a připojených dokladů a stavební úřad tuto stavbu posuzuje z hlediska jejího souladu s právními předpisy a stanovisky dotčených orgánů (viz. posouzení výše). Stavební úřad není oprávněn zasahovat do předmětu žádosti ani hodnotit ekonomický dopad stavby.

K doloženému zápisu ze schůzky na téma cyklostezka na ulici Hřbitovní ve Valašském Meziříčí, která se konala dne 19.2.2019 uvádíme, že tento zápis není součástí probíhajícího řízení a informativní schůzka proběhla bez účasti stavebního úřadu. Při posouzení jeho obsahu shledal speciální stavební úřad, že se jedná zpravidla o technické aspekty provádění stavby. K bodu 1. a začátku realizace stavby uvádíme, že se stavbou může být započato až po nabytí právní moci tohoto rozhodnutí. K bodu č. 2 uvádíme, že realizace jakékoliv stavební činnosti probíhá zpravidla postupně za spolupráce všech zúčastněných. Krátkodobá omezení jistě vzniknou, ale nezbytvá než podotknout, že vlastníci sousedních pozemků užívají stavební pozemky ke vjezdu na své nemovitosti a nepředložili stavebnímu úřadu žádný právní titul k tomuto užívání, na základě kterého by šlo posoudit oprávněnost nároku neomezeného a nepřetržitého příjezdu k nemovitostem. Jak bylo uvedeno výše, silniční správní úřad vydal ke stavbě stanovisko, včetně podmínek:

Navíc provádění stavebních prací z profilu dotčené pozemní komunikace požádá zhotovitel v dostatečném předstihu před zahájením prací o povolení zvláštního užívání místní komunikace dle ustanovení § 25 odst. 6 písm. c) zákona č. 13/1997, o pozemních komunikacích, ve znění pozdějších předpisů (dále jen „ZPK“). Pro stavební práce, při kterých může být provoz na pozemních komunikacích částečně uzavřen, požádá zhotovitel v dostatečném předstihu před zahájením prací o povolení částečné uzavírky silnice dle ustanovení § 24 ZPK.

Pro umístění dopravního značení doloží zhotovitel návrh místní úpravy provozu pro vydání stanoví místní úpravy provozu na pozemní komunikaci dle ustanovení § 77 zákona o provozu na pozemních komunikacích. Návrh bude zpracován dle zákona č. 361/2000 Sb., o provozu na pozemních komunikacích a o změně některých zákonů, ve znění pozdějších předpisů, dle vyhlášky č. 294/2015 Sb., kterou se provádějí pravidla provozu na pozemních komunikacích a úprava a řízení provozu na pozemních komunikacích, ve znění pozdějších předpisů a dle technických podmínek v návaznosti na příslušné normy.

K bodu č. 3 o potencionálním poškození dešťové kanalizace se stavební úřad vyjádřil výše. K bodu č. 4 a č. 5 uvádíme, že účastníci provozu na pozemních komunikacích mají povinnost dodržovat všechny pravidla a normy platící pro účastníka provozu na pozemních komunikacích včetně přednosti v jízdě atd., vše je upraveno zákonem č. 361/2000Sb., o provozu na pozemních komunikacích a o změně některých zákonů, ve znění pozdějších předpisů (dále jen zákon o provozu na pozemních komunikacích) a ve vyhlášce č. 294/2015 Sb., kterou se provádějí pravidla provozu na pozemních komunikacích, ve znění pozdějších předpisů.

K bodu č. 6 a zřízení přechodu pro chodce uvádíme, že není předmětem tohoto řízení. Účastníci provozu na pozemních komunikacích mají povinnost dodržovat všechny pravidla a normy platící na pozemních komunikacích včetně přednosti v jízdě atd., vše je upraveno zákonem č. 361/2000Sb., o provozu na pozemních komunikacích a o změně některých zákonů, ve znění pozdějších předpisů (dále jen zákon o



provozu na pozemních komunikacích) a ve vyhlášce č. 294/2015 Sb., kterou se provádějí pravidla provozu na pozemních komunikacích, ve znění pozdějších předpisů.

K bodu č. 7 uvádíme, že náhradní výsadba je upravena v závazném stanovisku MěÚ Valašské Meziříčí, odboru životního prostředí ze dne 6.9.2019 č.j.: MěÚVM 074566/2018 OŽP/Gáš, jehož podmínky jsou nedílnou součástí tohoto rozhodnutí. Nedílnou součástí je tedy následující podmínka:

povinnost provedení náhradní výsadby 13 ks javorů babyka (*Acer campestre Elsrijk*) s obvodem kmínku 12-14 cm a 50 ks listnatých nebo jehličnatých keřů o vel. 30-40 cm ke kompenzaci ekologické újmy, za těchto podmínek:

1. Náhradní výsadba bude provedena na pozemcích parc. č. 663/6, 663/89, 663/134, 936/4 v k.ú. Krásno nad Bečvou, příp. na náhradním pozemku žadatele v blízkosti pokácených dřevin.

2. Náhradní výsadba bude provedena nejpozději do 31.12.2022.

3. Výsadby musí splňovat ČSN DIN 18 916 pro rostliny, výsadbové práce a činnosti při výchovné péči o založené výsadby. Při provádění výsadby je nutno dodržovat postupy dle Standardu péče o přírodu a krajinu: Arboristické standardy pro výsadbu stromů, AOPK, SPPK A02 001:2013. Dostupné na <http://standards.nature.sz/seznam-standardu/>.

Současně dotčený orgán žadateli stanovil povinnost pečovat o vysazené dřeviny po dobu 5 let ode dne provedení výsadby. Následná péče bude spočívat v provádění následujících činností: pravidelná zálivka, kontrola kotvení a úvazků, v případě potřeby jejich obnova, odplevelování závlahové mísy, ochrana proti škůdcům a mechanickému poškození.

K poslednímu bodu týkajícího se popelnic upozorňujeme, že popelnice nesmí tvořit překážku na pozemní komunikaci, resp. komunikaci je i dnešní podoba stávajícího chodníku.

#### Podané námítky účastníka řízení paní Ludmily Zapletalové:

Speciální stavební úřad uvádí, že paní Ludmila Zapletalová byla do okruhu účastníků řízení pojata jako osoba, jejíž vlastnické právo nebo jiné věcné právo k sousedním pozemkům nebo stavbám na nich může být společným povolením přímo dotčeno. Námítku podala dne 24.6.2019 a 26.6.2019 a jedná se o včas uplatněnou námítku.

*„Neobdržela jsem společně s Oznámením o zahájení společného řízení Situaci stavby, která měla být přílohou, tedy se tímto vyjadřuji alespoň k písemnému popisu výše uvedené stavby.“*

K této námítce správní orgán uvádí, že stavební zákon ani jeho prováděcí vyhlášky neupravují povinnost správního orgánu připojit situaci či jiný dokument k oznámení o zahájení společného řízení. Účastník řízení může nahlédnout do spisu včetně všech příložených dokladů – tedy i do projektové dokumentace kdykoliv v průběhu řízení a může požádat o kopie v souladu s ustanovením § 38 správního řádu.

*„1.Na ulici Hřbitovní je mimořádně velký provoz osobní, ale hlavně nákladní kamionové dopravy, tvoří se fronta, která se posouvá, není možné mnohdy vjet ani vyjet, natož zastavit na kraji vozovky. Proto stáváme ve vjezdu, souběžně s vozovkou.“*

*Také služební vozidla - ČEZ, VaK, Pošta, Plyn a další vždy najedou tímto způsobem, aby se nebrzdil provoz a dalo se bezpečně vystoupit.*

*Je nutno s tímto počítat a zpevnit nejen samotný vjezd, ale souběžně s vozovkou větší úsek i pro zastavení jednoho delšího vozidla - kdy pouze na nezbytně nutnou dobu "obsluhy" - nemyslím tím v žádném případě parkování. Cyklisté mezi oplocením a vozidlem projedou, taktéž chodci a kočárky.“*

K tomuto speciální stavební úřad uvádí, že projektová dokumentace byla vypracována oprávněnou osobou, je úplná, přehledná a jsou v odpovídající míře vyřešeny všechny obecné požadavky na výstavbu včetně platných českých technických norem. Tato projektová dokumentace byla posouzena všemi dotčenými orgány státní správy, které ke stavbě následně vydaly své stanoviska, popřípadě stanovily podmínky pro její realizaci. Ke stavbě byly vydány také vyjádření vlastníků veřejné technické a dopravní infrastruktury. Stavební úřad všechny tyto vyjádření a stanoviska posoudil a zjistil jejich soulad. Podmínky byly zapracovány do výroku rozhodnutí.

K této námítce cit.: *„se zeleným pásem, který bude velmi úzký, zásadně nesouhlasím, raději necht' je širší společný pás - kola, kočárky, starší lidé - vozíčky, no i tak je chodník úzký“* speciální stavební úřad



uvádí, že stavebník předkládá návrh plánované stavby včetně projektové dokumentace a připojených dokladů a stavební úřad tuto stavbu posuzuje z hlediska jejího souladu s právními předpisy a stanovisky dotčených orgánů (viz. posouzení výše). Stavební úřad není oprávněn zasahovat do předmětu žádosti či její části.

Navíc dne 20.9.2019 bylo speciálnímu stavebnímu úřadu pod č.j.:118878/2019 doručeno stanovisko Policie ČR, KŘP Zlínského kraje, Územního odboru vnější služby Vsetín, Dopravního inspektorátu, ze dne 19.9.2019 č.j.: KRPZ-66804-2/ČJ-2018-151506, ve kterém se uvádí cit.: „Krajské ředitelství policie Zlínského kraje, dopravní inspektorát Vsetín, jako orgán státní správy ve věcech bezpečnosti a plynulosti provozu na pozemních komunikacích k uvedené akci vydal stanovisko dne 3. července 2018 pod č.j. KRPZ- 66804-1 /ČJ-2018-151506.

V rámci uvedené akce nebylo zjištěno odchylek od platných norem a nařízení. Realizací uvedené akce, dojde k přesunu nemotorizovaných účastníků provozu mimo hlavní dopravní prostor, a tím ke zvýšení bezpečnosti všech účastníků. Navržené šířkové uspořádání odpovídá předpokládané intenzitě pěších a cyklistů.“

K námitce cit.: „vzhledem k seznámení s uvedeným stavebním záměrem bychom chtěli v předstihu vlastní stavby provést: rekonstrukci oplocení, napojení se na veřejnou kanalizaci, která je nově provedena v chodníku našeho vjezdu. Prosím tedy o sdělení, kdy budou práce zahájeny a také název prováděcí firmy.“ uvádíme, že se jedná o samostatné stavební záměry, které nejsou předmětem tohoto řízení. Souladnost plánovaných činností je třeba řešit přímo se stavebníkem, přičemž stavební úřad upozorňuje, že se v případě uváděné nové budované přípojky kanalizace jedná o záměr podléhající posouzení v územním režimu (územní rozhodnutí, územní souhlas) a tento územní souhlas musí být na záměr vydán před jeho realizací. Vždy je třeba záměry konzultovat se stavebním úřadem, který sdělí povolovací režim včetně požadovaných dokladů a podkladů.

#### Vypořádání s vyjádřeními účastníků k podkladům rozhodnutí:

Účastníci se k podkladům rozhodnutí nevyjádřili.

Stavební úřad přezkoumal předloženou žádost, projednal ji s účastníky řízení a dotčenými orgány a zjistil, že jejím uskutečněním nebo užíváním nejsou ohroženy zájmy chráněné stavebním zákonem, předpisy vydanými k jeho provedení a zvláštními předpisy. Umístění stavby je v souladu se schválenou územně plánovací dokumentací a vyhovuje obecným požadavkům na využívání území. Projektová dokumentace stavby splňuje obecné požadavky na výstavbu. Stavební úřad v průběhu řízení neshledal důvody, které by bránily povolení záměru.

Stavební úřad zajistil vzájemný soulad předložených závazných stanovisek dotčených orgánů vyžadovaných zvláštními předpisy a zahrnul je do podmínek rozhodnutí.

Stavební úřad rozhodl, jak je uvedeno ve výroku rozhodnutí, za použití ustanovení právních předpisů ve výroku uvedených.

#### **Poučení účastníků:**

Proti tomuto rozhodnutí mohou účastníci řízení podat odvolání ve lhůtě 15 dnů ode dne jeho oznámení.

O odvolání rozhoduje Krajský úřad Zlínského kraje, odbor dopravy a silničního hospodářství.

Odvolání se podává u Městského úřadu Valašské Meziříčí, odboru územního plánování a stavebního řádu.

Odvolání musí mít náležitosti uvedené v § 37 odst. 2 správního řádu a musí obsahovat údaje o tom, proti kterému rozhodnutí směřuje, v jakém rozsahu ho napadá a v čem je spatřován rozpor s právními předpisy nebo nesprávnost rozhodnutí nebo řízení, jež mu předcházelo. Není-li v odvolání uvedeno, v jakém rozsahu odvolatel napadá, platí, že se domáhá zrušení celého rozhodnutí.

Odvolání se podává s potřebným počtem stejnopisů tak, aby jeden stejnopis zůstal správnímu orgánu a aby každý účastník dostal jeden stejnopis. Nepodá-li účastník potřebný počet stejnopisů, vyhotoví je správní orgán na náklady účastníka.

Odvoláním lze napadnout výrokovou část rozhodnutí, jednotlivý výrok nebo jeho vedlejší ustanovení. Odvolání jen proti odůvodnění rozhodnutí je nepřipustné.

Stavební úřad po dni nabytí právní moci tohoto rozhodnutí doručí žadateli stejnopis písemného vyhotovení společného povolení opatřený doložkou právní moci spolu s ověřenou grafickou přílohou, stejnopis písemného vyhotovení společného povolení opatřený doložkou právní moci doručí také místně příslušnému obecnímu úřadu, pokud není stavebním úřadem, a jde-li o stavby podle § 15 nebo 16 stavebního zákona, také stavebnímu úřadu příslušnému k povolení stavby.

Stavební úřad po dni nabytí právní moci výroku tohoto rozhodnutí zašle žadateli jedno vyhotovení ověřené projektové dokumentace a štítek obsahující identifikační údaje o povolené stavbě. Další vyhotovení ověřené projektové dokumentace zašle vlastníkově stavby, pokud není žadatelem. Žadatel je povinen štítek před zahájením stavby umístit na viditelném místě u vstupu na staveniště a ponechat jej tam až do dokončení stavby, případně do vydání kolaudačního souhlasu; rozsáhlé stavby se mohou označit jiným vhodným způsobem s uvedením údajů ze štítku.

Společné povolení má podle § 94p odst. 5 stavebního zákona platnost 2 roky. Stavba nesmí být zahájena, dokud rozhodnutí nenabude právní moci.



Mgr. Markéta Juráňová, v. r.

referent odboru územního plánování a stavebního řádu



„otisk úředního razítka“

#### Poplatek:

Správní poplatek podle zákona č. 634/2004 Sb., o správních poplatcích se nevyměřuje.

#### Přílohy:

- celková situace stavby,
- koordinované závazné stanovisko Městského úřadu Valašské Meziříčí, ze dne 13.9.2018 č.j.: MěÚVM 059512/2018,
- závazné stanovisko Městského úřadu Valašské Meziříčí, odboru životního prostředí ze dne 06.09.2018 č.j.: MěÚVM 074566/2018,



- sdělení Policie ČR, KŘP Zlínského kraje, Územního odboru vnější služby Vsetín, Dopravního inspektorátu, ze dne 03.07.2018 č.j.: KRPZ-66804-1/ČJ-2018-151506,
- závazné stanovisko Drážního úřadu, ze dne 04.07. 2018 č.j.: DUCR-31856/18/Dj,
- vyjádření Město Valašské Meziříčí zastoupené MěÚ Valašské Meziříčí odborem komunálních služeb ze dne 24.1.2018, MěÚVM 4718/2018,
- vyjádření Česká telekomunikační infrastruktura a.s., ze dne 14.12.2017 č.j.:792784/17, doplňující ze dne 04.01.2018,
- sdělení ČEZ Distribuce, a. s., ze dne 07.01.2019 č.j.: 0101038384,
- stanovisko ČEZ Distribuce, a. s., ze dne 16.01.2019 č.j.: 1102350389,
- stanovisko GridServices, s.r.o., ze dne 08.01.2018 č.j.:5001638176,
- vyjádření Vodovody a kanalizace Vsetín, a.s., ze dne 08.01.2019 č.j.: 57/2019,
- vyjádření Ředitelství silnic a dálnic ČR, ze dne 12.01.2018 č.j.: SZ/7375/18-Be,
- vyjádření Ředitelství silnic Zlínského kraje, příspěvková organizace, ze dne 08.02.2018 č.j.: ŘSZKVM/00602/18-24,
- souhrnné stanovisko Správa železniční dopravní cesty, státní organizace, Oblastní ředitelství Olomouc, ze dne 19.06.2018, zn.: 16491/2018-SŽDC-OŘOLC-OPS/HuR.

**Obdrží:**

Účastníci řízení (doručenky):

Město Valašské Meziříčí, Náměstí 7, 757 01 Valašské Meziříčí, zastoupené MěÚ VM, odborem komunálních služeb, Zašovská č.p. 784, 757 01 Valašské Meziříčí 1

Ing. Pavel Čunek, Vrbenská č.p. 245, Krásno nad Bečvou, 757 01 Valašské Meziříčí 1

RIOS, spol. s r.o., IDDS: 9i5xrb4

ST SERVIS s.r.o., IDDS: kx63yy3

Česká telekomunikační infrastruktura a.s., IDDS: qa7425t

Vodovody a kanalizace Vsetín, a.s., IDDS: hcxgx4k

Správa železniční dopravní cesty, státní organizace, Oblastní ředitelství Olomouc, IDDS: ucchjm

ČEZ Distribuce, a. s., IDDS: v95uqfy

GasNet, s.r.o., IDDS: rdxzhzt

Ředitelství silnic a dálnic ČR, Správa Zlín, IDDS: zjq4rhz

Ivana Kleinová, Hřbitovní č.p. 403/12, Krásno nad Bečvou, 757 01 Valašské Meziříčí 1

České dráhy, a.s., Regionální správa majetku Olomouc, IDDS: e52cdsf

Věra Mašková, Hřbitovní č.p. 457/10, Krásno nad Bečvou, 757 01 Valašské Meziříčí 1

Zlínský kraj, Oddělení majetkové správy, IDDS: scsbwku

Ludmila Zapletalová, Hřbitovní č.p. 400/8, Krásno nad Bečvou, 757 01 Valašské Meziříčí 1

Správa železniční dopravní cesty, státní organizace, Oblastní ředitelství Olomouc, IDDS: ucchjm

Karel Kovář, Kamenný vrch č.p. 5268, 430 04 Chomutov 4

Ing. Karel Klein, Hřbitovní č.p. 403/12, Krásno nad Bečvou, 757 01 Valašské Meziříčí 1

Ředitelství silnic Zlínského kraje, příspěvková organizace, Oddělení majetkové správy, IDDS: jfjsbqc

Dotčené správní úřady:

Krajské ředitelství policie Zlínského kraje, Územní odbor vnější služby Vsetín, Dopravní inspektorát, IDDS: w6thp3w

Městský úřad Valašské Meziříčí, Odbor životního prostředí, Soudní č.p. 1221, 757 01 Valašské Meziříčí

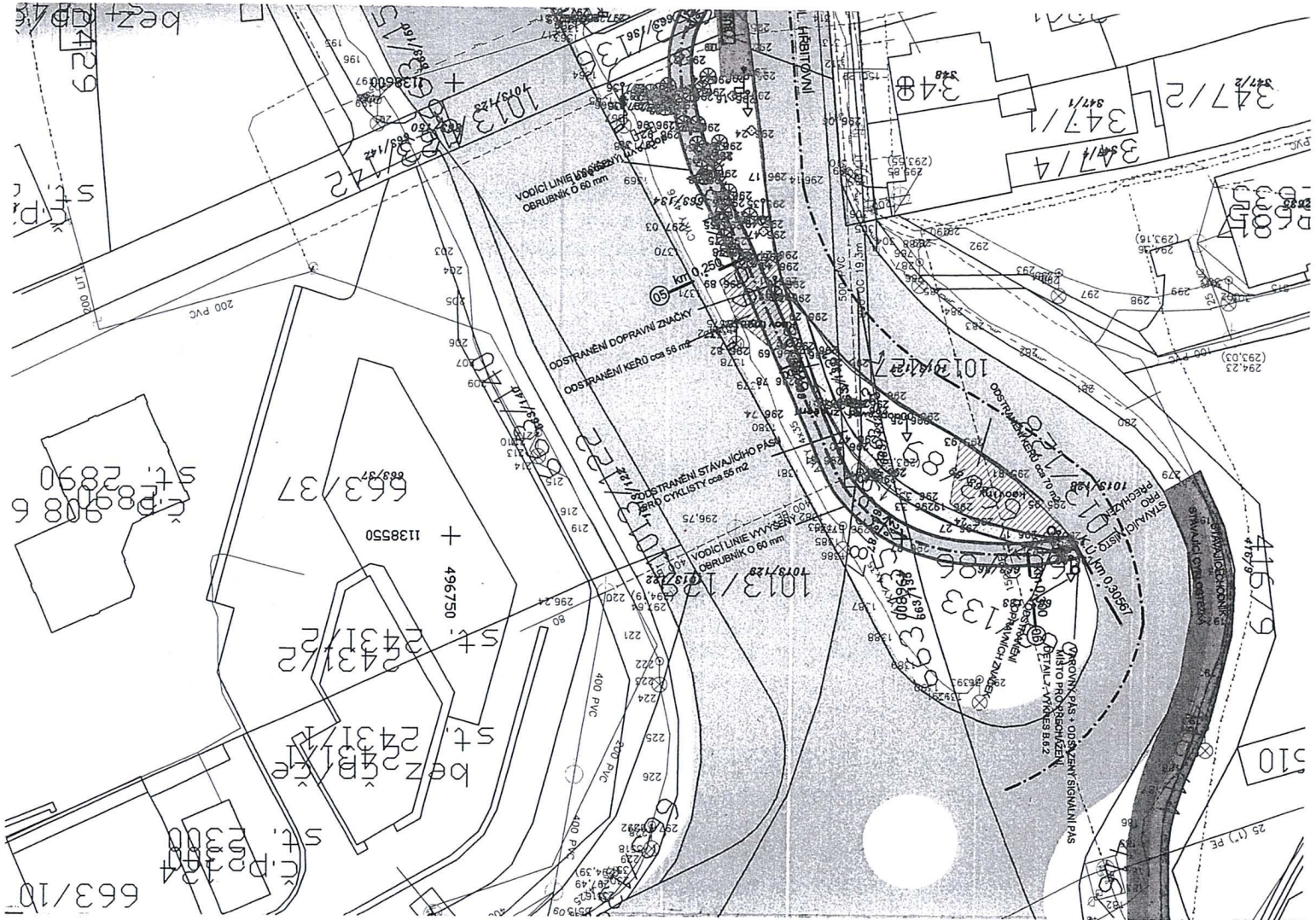
Městský úřad Valašské Meziříčí, Odbor územního plánování a stavebního řádu - úřad územního plánování, Soudní č.p. 1221, 757 01 Valašské Meziříčí 1

Krajská hygienická stanice Zlínského kraje se sídlem ve Zlíně, IDDS: xwsai7r

Městský úřad Valašské Meziříčí, Odbor dopravně správních agend, Zašovská č.p. 784, 757 01 Valašské Meziříčí 1

HZS Zlínského kraje, IDDS: z3paa5u





**LEGENDA**

- NOVÝ STAV
- SPOLEČNÝ PÁS PRO CYKLISTY A CHODCE
- TRAVNATÝ PÁS
- SJEZDY - DLAŽBA
- DLAŽBA S VÝSTUPKY
- KÁČENÉ STROMY
- NEKÁČENÉ STROMY
- NOVÉ DOPRAVNÍ ZNAČENÍ
- NÁVRH PŘELOŽKY VODOVODU (ŘEŠENO V JINĚM PROJEKTU)
- ODSTRANĚNÍ STAVAJÍCÍCH Vrstev KČI CHODNÍKU

**SKLADBA SPOLEČNĚHO PÁSU**

BETONOVÁ ZÁMKOVÁ DLAŽBA ŠEDÁ ZD	60 mm
LOŽE ZE ŠTĚRKODRTI FRAKCE 4 - 8 mm L	30 mm
PODKLAD ZE ŠTĚRKODRTI FRAKCE 16 - 32 mm ŠD	100 mm
PODKLAD ZE ŠTĚRKODRTI FRAKCE 32 - 63 mm ŠD	150 mm
<b>CELKEM</b>	<b>340 mm</b>

**SKLADBA SPOLEČNĚHO PÁSU V MÍSTĚCH SJEZDŮ - DLAŽBA**

BETONOVÁ ZÁMKOVÁ DLAŽBA ČERVENÁ ZD	80 mm
LOŽE ZE ŠTĚRKODRTI FRAKCE 4 - 8 mm L	40 mm
PODKLAD ZE ŠTĚRKODRTI FRAKCE 16 - 32 mm ŠD	100 mm
PODKLAD ZE ŠTĚRKODRTI FRAKCE 32 - 63 mm ŠD	250 mm
<b>CELKEM</b>	<b>470 mm</b>

**SKLADBA MEZI SPOLEČNÝM PÁSEM A KOMUNIKACÍ**

VEGETAČNÍ VRSTVA 70-75% PÍSKU A 30% KVALITNÍ ZEMINY	120 mm
PRÁNY PÍSEK	120 mm
DROBNÉ KAMENINOVÉ 4 - 32 mm	70 mm
MAKADAM	400 mm
<b>CELKEM</b>	<b>710 mm</b>

- STAVAJÍCÍ STAV
- STAVAJÍCÍ PÁS PRO CYKLISTY A CHODCE
- STAVAJÍCÍ KOMUNIKACE
- STAVAJÍCÍ CYKLOSTEZKA
- STAVAJÍCÍ CHODNÍK
- KANALIZACE JEDNOTNÁ VODOVOD
- STL PLYNOVOD
- SDELOVACÍ VEDENÍ NADZEMNÍ
- EL. VEDENÍ NN PODZEMNÍ
- EL. VEDENÍ NN NADZEMNÍ
- EL. VEDENÍ VN PODZEMNÍ
- TEPLOVOD
- VEREJNÉ OSVĚTLENÍ

<p><b>Projektant</b> ING. PAVEL ČUNĚK Vrbenská 245 75701 Valašské Meziříčí e-mail: ipc.vm@seznam.cz tel: 571 620 621</p> <p><b>Vypracoval</b> Ing. Zdenka Janků</p> <p><b>Zořp. projektant</b> Ing. Zdenka Janků</p> <p><b>Kontroloval</b> Ing. Pavel Čunek</p>	<p><b>Stavba</b> <b>SPOLEČNÝ PÁS PRO CYKLISTY A CHODCE UL. HRBITOVNÍ VE VALAŠSKÉM MEZIRIČÍ</b></p> <p><b>Název objektu</b> SO 101 SPOLEČNÝ PÁS PRO CYKLISTY A CHODCE</p> <p><b>Název výkresu</b> SITUACE</p>
<p><b>Investor</b> Město Valašské Meziříčí</p> <p><b>Číslo zakázky</b> 8/2017</p> <p><b>Stupeň</b> DSP</p> <p><b>Formát</b> 5 x A4</p> <p><b>Datum</b> 09/2017</p> <p><b>Měřítko</b> 1:500</p>	<p><b>Číslo výkresu</b> C.1.2.1</p>















**MĚSTSKÝ ÚŘAD  
VALAŠSKÉ MEZIŘÍČÍ**  
Soudní 1221 • 757 01 Valašské Meziříčí  
www.valasskemezirci.cz

**ODBOR  
ŽIVOTNÍHO  
PROSTŘEDÍ**

Město Valašské Meziříčí  
Náměstí 7  
757 01 Valašské Meziříčí  
IČO: 00304387

v zastoupení  
Ing. Pavel Čunek  
Vibenská 245  
757 01 Valašské Meziříčí  
IČO: 15418162

Vaš dopis značky / ze dne

naše značka

vyřizuje linka

ve Valašském Meziříčí

sp. zn.: SZ/MěÚVM/074566/2018/2  
č.j.: MěÚVM/074566/2018 OZP/G33

operativní úřední osoba  
Ing. Eliška Gášková  
gaskova@muvalmezcz, 571 674 222

06.09.2018

## ZÁVAZNÉ STANOVISKO

Městský úřad Valašské Meziříčí, odbor životního prostředí jako věcně a misině příslušný správní orgán ochrany přírody a krajiny ve smyslu § 7 odst. 2, § 61 odst. 1 písm. a) a § 109 odst. 3 písm. b) zákona č. 128/2000 Sb., o obcích, ve znění pozdějších předpisů, a podle § 75 odst. 1 písm. a) a § 76 odst. 1 písm. a) zákona č. 114/1992 Sb., o ochraně přírody a krajiny, ve znění pozdějších předpisů (dále jen „zákon“), a ve smyslu ustanovení § 10 a 11 zákona č. 500/2004 Sb., správní řád, ve znění pozdějších předpisů (dále jen „správní řád“), na základě žádosti města Valašské Meziříčí, Náměstí 7, 757 01 Valašské Meziříčí, IČO: 00304387 v zastoupení Ing. Pavel Čunek, Vibenská 245, 757 01 Valašské Meziříčí, IČO: 15418162, vydává jako dotčený orgán v souladu s ust. § 4 odst. 2 písm. a) zákona č. 183/2006 Sb., o územním plánování a stavebním řádu, ve znění pozdějších předpisů (dále jen „stavební zákon“), s ust. § 149 odst. 1 správního řádu, podle ust. § 8 odst. 6 a § 9 odst. 1 zákona toto závazné stanovisko:

I.

Zadatel se

uděluje souhlas

k pokácení 9 ks javorů mlék (*Acer platanoides Globosum*) o obvodech kmenů 71, 74, 56, 60, 60, 56, 61, 88, 59 cm ve výšce 130 cm nad zemí, které jsou součástí stromofaň, dále 2 ks zeravů západních (*Thuja occidentalis*) o obvodech kmenů 112 a 112 cm ve výšce 130 cm nad zemí, 1 ks smruku pichlavého (*Pinus pungens Glauca*) o obvodu kmene 116 cm ve výšce 130 cm nad zemí, 1 ks švestky (*Prunus sylvestris*) o obvodu kmene 104 cm ve výšce 130 cm nad zemí, 1 ks borovice lesní (celkové ploše 126 m<sup>2</sup> v druhové skladbě jalovec čínský (*Juniperus chinensis*) a růže srasakalá (*Rosa rugosa*) rostoucích na pozemcích parc. č. 663/6, 663/89, 663/134, 936/4 v k.ú. Krásko nad Bečvou. Pozemky parc. č. 663/6, 663/89, 663/134 v k.ú. Krásko nad Bečvou jsou ve vlastnictví ČR, příslušnost hospodář. s majetkem státu má Redlešivý silnic. Na Pankráci 546/56, 140 00 Praha 4, které s kácením dřevin souhlasí (souhlas byl vydán dne 08.08.2018 pod zn. SZ12038/18-Be). Pozemek parc. č. 936/4 v k.ú. Krásko nad Bečvou je ve vlastnictví zadatele. Toto závazné stanovisko není povolením ke kácení dřevin, ale je vydáno pro společné územní a stavební řízení stavby: "Společný pás pro cyklisty a chodce ul. Hřbitovní ve Valašském Meziříčí", dočleně pozemky stavbou: parc. č. 566, 667/4, 667/7, 663/89, 663/136, 936/4, 1007/1, 663/135, 663/6, 663/134, k. ú. Krásko nad Bečvou, zpracovával dokumentace: Ing. Pavel Čunek, IČ: 154 18 162, Vibenská 245, 757 01 Valašské Meziříčí, datum: 09/2017, zodpovědný projektant: Ing. Zdenka Janků.

Závazné stanovisko se vydává za těchto podmínek:

1. Kácení dřevin je možné provést pouze v případě realizace výše uvedené stavby.
2. Kácení lze provést v době vegetačního klidu, tj. konkrétně od 1. listopadu do 31. března kalendářního roku.

Telefon / ústředna: +420 571 674 111

E-mail: podatelna@muvalmezcz

Č.j.: MěÚVM/074566/2018 OZP/G33

2

II.

Zadatel se

stanovuje

povinnost provedení náhradní výsadby 13 ks javorů babyka (*Acer campestre Esritzii*) s obvodem kmenů 12-14 cm a 50 ks listnatých nebo jehličnatých keřů o vel. 30-40 cm ke kompenzaci ekologické újm, za těchto podmínek:

1. Náhradní výsadba bude provedena na pozemcích parc. č. 663/6, 663/89, 663/134, 936/4 v k.ú. Krásko nad Bečvou, příp. na náhradním pozemku zadatele v blízkosti pokácených dřevin.
2. Náhradní výsadba bude provedena nejpozději do 31. 12. 2022.
3. Výsadby musí splňovat ČSN DIN 18 916 pro rostliny, výsadbové práce a činnosti při výchovné péči o založené výsadby. Při provádění výsadby je nutno dodržovat postupy dle Standardu práce o přírodu a krajinu Arboristické standardy pro výsadbu stromů, AOPK, SPPK A02 001:2013. Dostupné na <http://standardy.nature.sz/seznam-standardu/>.

Současné se žadatelem stanovuje povinnost pečovat o vysazené dřeviny po dobu 5 let ode dne provedení výsadby. Následná péče bude spočívat v provádění následujících činností: pravidelná zalívka, kontrola kořeny a úvazků, v případě potřeby jejich obnova, doplňování zavlažové mísy, ochrana proti škůdcům a mechanickému poškození.

### Odpovědní

Zadatel, město Valašské Meziříčí, Náměstí 7, 757 01 Valašské Meziříčí, IČO: 00304387 v zastoupení Ing. Pavel Čunek, Vibenská 245, 757 01 Valašské Meziříčí, IČO: 15418162, požádal dne 01.08.2018 Městský úřad Valašské Meziříčí, odbor životního prostředí o souhlas ke kácení dřevin rostoucích mimo les dle § 8 odst. 6 zákona v souvislosti se stavbou „Společný pás pro cyklisty a chodce ul. Hřbitovní ve Valašském Meziříčí“. Předmetem žádosti je kácení 9 ks javorů mlék (*Acer platanoides Globosum*) o obvodech kmenů 71, 74, 56, 60, 60, 56, 61, 88, 59 cm ve výšce 130 cm nad zemí, které jsou součástí stromofaň, dále 2 ks zeravů západních (*Thuja occidentalis*) o obvodech kmenů 112 a 112 cm ve výšce 130 cm nad zemí, 1 ks smruku pichlavého (*Pinus pungens Glauca*) o obvodu kmene 116 cm ve výšce 130 cm nad zemí, 1 ks švestky domácí (*Prunus domestica*) o obvodu kmene 90 cm ve výšce 130 cm nad zemí, 1 ks borovice lesní (*Pinus sylvestris*) o obvodu kmene 104 cm ve výšce 130 cm nad zemí a zapojeného porostu dřevin na celkové ploše 126 m<sup>2</sup> v druhové skladbě jalovec čínský (*Juniperus chinensis*) a růže srasakalá (*Rosa rugosa*) rostoucích na pozemcích parc. č. 663/6, 663/89, 663/134, 936/4 v k.ú. Krásko nad Bečvou. Pozemky parc. č. 663/6, 663/89, 663/134 v k.ú. Krásko nad Bečvou jsou ve vlastnictví ČR, příslušnost hospodář. s majetkem státu má Redlešivý silnic. Na Pankráci 546/56, 140 00 Praha 4, které s kácením dřevin souhlasí (souhlas byl vydán dne 08.08.2018 pod zn. SZ12038/18-Be). Pozemek parc. č. 936/4 v k.ú. Krásko nad Bečvou je ve vlastnictví zadatele. V žádosti je dále uvedeno 26 ks stromů (smrků, modřínů, borovic), k jejichž kácení s ohledem na jejich velikost není nutné povolení. Jedná se o dřeviny s obvodem kmene menším než 80 cm ve výšce 130 cm nad zemí, k jejichž kácení není třeba povolení dle ust. § 3 písm. a) vyhlášky č. 189/2013 Sb., o ochraně dřevin a povolování jejich kácení, ve znění pozdějších předpisů. Orgán ochrany přírody toto zde uvádí z toho důvodu, aby se řádně vypracoval s celou podanou žádostí zadatele. Z důvodní žádosti: „Stromy a keře se nacházejí v trase nové projekovaného pásu lávky: „Společný pás pro cyklisty a chodce ul. Hřbitovní ve Valašském Meziříčí“ nebo jsou tak blízko, že by realizaci stavby byl zničen jejich kořenový systém.“

Orgán ochrany přírody odboru životního prostředí MěÚ Valašské Meziříčí provedl při terénní pochůzce vizuální posouzení dřevin a vyhodnocení jejich funkčního a estetického významu. Jedná se o dřeviny rostoucí v nezapověděných plochách podél komunikace na Hřbitovní ulici. Javory, které jsou součástí stromofaň, byly v minulosti radikálně ořezávány. Mají v korunách četná nezhojitelná poranění, koruny prosychají. Javory jsou vitální a dlouhodobě perspektivní. Zeravy jsou relativně staré, mají nakloněné kmeny se sklonek k vytlamování. Jejich perspektiva je pouze krátkodobá. Smrk je ztravý a vitální, má značnou estetickou a funkční hodnotu i dlouhodobou perspektivu. Švestka je suchá. Borovice má prosychnou korunu, vitální je mírně snižena, strom je dlouhodobě perspektivní. Dřeviny mimo estetické a krajinné funkce (působivé na ryzí urbanizovaného prostředí). Dřeviny mimo lokálně rovněž funkci zdravotně-hygienickou (tlumení hluku, snižování prachu) a zlepšování mikroklimatu) a ekologickou (biotop pro různé druhy organismů, především ptáky a hmyz). Správní orgán po posouzení závažnosti důvodů uvedených v žádosti a po vyhodnocení estetického a

Telefon / ústředna: +420 571 674 111

E-mail: podatelna@muvalmezcz



funkčního významu dřevin usoudil, že připravovaná investiční akce „Společný pás pro cyklisty a chodce ul. Hřbitovní ve Valašském Meziříčí“ je závazným důvodem pro kácení dřevin a vydal souhlas ke kácení dřevin dle § 8 odst. 6 zákona. V závazném stanovisku byly stanoveny podmínky, za nichž lze kácení realizovat, a to: „Kácení dřevin je možné provést pouze v případě realizace výše uvedené stavby.“ Tato podmínka byla uložena z toho důvodu, aby nedošlo ke zbytečnému pokácení dřevin kvůli stavbě, která se nakonec nebude realizovat. Další podmínka: „Kácení lze provést v době vegetačního klidu, tj. konkrétně od 1. listopadu do 31. března“, byla uložena v souladu s ust. § 5 vyhl. č. 189/2013 Sb., o ochraně dřevin a povolování jejich kácení, ve znění pozdějších předpisů. Ke kompenzaci ekologické újmny způsobené pokácením dřevin byložadatelem uloženo provedení přiměřené náhradní výsadby dle § 9 odst. 1 zákona. Hodnota náhradní výsadby byla stanovena na 13 ks javorů babřka (*Acer campestre* *Esrija*) s obvodem kmínku 12-14 cm a 50 ks listnatých nebo jehličnatých keřů o vel. 30-40 cm. Závazným stanoviskem byla dále stanovena povinnost pečovat o vysazené dřeviny po dobu 5 let ode dne provedení výsadby v souladu s § 9 odst. 1 zákona. Následná péče bude spočívat v provádění následujících činností: pravidelná závlhka, kontrola kořevní a úvazků, v případě potřeby jejich obnova, odplevelování závlahové mlýsy, ochrana proti škůdcům a mechanickému poškození. Zajištění následné péče o vysazené dřeviny je nezbytné k tomu, aby provedená náhradní výsadba v co nejkratší době dlouhodobě plnila veškeré funkce.

#### **Poučení**

Podle ust. § 149 správního řádu není závazné stanovisko samostatným rozhodnutím a nelze se proti němu odvolat. Obsah závazného stanoviska je závazný pro výrokovou část rozhodnutí vydaného podle zvláštních předpisů. Proti obsahu závazného stanoviska se lze odvolat v rámci odvolání proti rozhodnutí stavebního úřadu.

otisk úředního razítka

  
odbor životního prostředí  
757 38 Valašské Meziříčí

Ing. Eliška Gašková  
referentka odboru životního prostředí  
opatřeno elektronickým podpisem

#### **Rozdělovník:**

Město Valašské Meziříčí, Náměstí 7, 757 01 Valašské Meziříčí, v zastoupení Ing. Pavel Čunek,  
Vrbenská 245, 757 01 Valašské Meziříčí, IČO: 15418162





**MĚSTSKÝ ÚŘAD  
VALAŠSKÉ MEZIŘÍČÍ**  
Soudní 1221 • 757 01 Valašské Meziříčí  
www.valasskemezirici.cz

Město Valašské Meziříčí  
IČ: 003 04 387  
Náměstí 7/5  
757 01 Valašské Meziříčí

zastupuje:  
Ing. Pavel Čunek  
IČ: 154 18 162  
Vrbenská 245  
757 01 Valašské Meziříčí

## ODBOR ŽIVOTNÍHO PROSTŘEDÍ

Váš dopis značky / za dne

naše značka  
Sp. zn.: MĚU/VA 0595/220/18/2-330/2  
č. j.: MĚU/VA 0595/220/18

vyřizuje linka  
oprávněná úřední osoba  
Ing. Roman Kubán  
@ kuban@muvalmezar.cz  
571 674 210

ve Valašském Meziříčí  
13.9.2018

## KOORDINOVANÉ ZÁVAZNÉ STANOVISKO

Městský úřad Valašské Meziříčí, jako příslušný dotčený orgán veřejné správy, v rámci výkonu přenesené působnosti dle § 61 zákona č. 128/2000 Sb., o obcích, ve znění pozdějších předpisů, na základě žádosti o vydání koordinovaného závazného stanoviska k předložené projektové dokumentaci stavby, dle § 4 odst. 7 zák. č. 183/2006 Sb., o územním plánování a stavebním řádu (stavební zákon), ve znění pozdějších předpisů a dle § 149 odst. 1 zákona č. 500/2004 Sb., správní řád, vydává žádatel:

**Město Valašské Meziříčí, IČ: 003 04 387, Náměstí 7/5, 757 01 Valašské Meziříčí,**  
zastupuje: Ing. Pavel Čunek, IČ: 154 18 162, Vrbenská 245, 757 01 Valašské Meziříčí,  
pro společné územní a stavební řízení stavby: " **Společný pás pro cyklisty a chodce ul. Hřbitovní ve Valašském Meziříčí** ", dotčené pozemky stavbou: parc. č. 566, 667/4, 667/7, 663/86, 663/133, 663/136, 936/4, 1007/1, 663/135, 663/134, k. ú. Krásko nad Bečvou,  
zpracovatel dokumentace: Ing. Pavel Čunek, IČ: 154 18 162, Vrbenská 245, 757 01 Valašské Meziříčí,  
datum: 09/2017,  
toto koordinované závazné stanovisko.

### Charakteristika záměru:

Projekt řeší rekonstrukci pásu pro cyklisty a chodce. Dojde k rozšíření stávajícího chodníku na 2,5 m. Pás bude ukončen za autobusovou zastávkou na konci ulice Hřbitovní a bude navazovat na stávající chodník a stávající cyklostezku. Dešťová voda bude zasařovat do zeleného pásu, který bude umístěn mezi společným pásem a komunikací. Dojde ke kácení stromů, tříjí a cca 126m<sup>2</sup> náletového porostu.

Městský úřad Valašské Meziříčí, jako příslušný dotčený orgán státní správy ke stavebnímu řízení, vydává k předložené projektové dokumentaci stavby dle § 4 odst. 7 zák. č. 183/2006 Sb., o územním plánování a stavebním řádu (stavební zákon), ve znění pozdějších předpisů a dle § 149 odst. 1 zákona č. 500/2004 Sb., správní řád, vydává žádatel:

### souhlasné koordinované závazné stanovisko, za podmiňk stanovených příslušnými dotčenými orgány,

k ochraně veřejných zájmů podle níže uvedených ustanovení zvláštních právních předpisů.

**1/ Stanovisko podle zákona č. 185/2001 Sb., o odpadech a o změně některých dalších zákonů, ve znění pozdějších předpisů:**

**ZÁVAZNÉ STANOVISKO**  
dle zákona 185/2001 Sb. o odpadech

Městský úřad Valašské Meziříčí, odbor životního prostředí, jako příslušný správní orgán podle ust. zákona č. 185/2001 Sb., o odpadech, § 79 odst. 4 v platném znění pověřený výkonem přenesené působnosti podle ust. § 61 odst. 1 písm. c) zákona č. 128/2000 Sb., o obcích, ve znění pozdějších předpisů a dle § 11 zákona č. 500/2004 Sb., správní řád, ve znění pozdějších předpisů, obdržel dne 8. 6. 2018 žádost o vydání koordinovaného závazného stanoviska pro společné územní a stavební řízení stavby: " **Společný pás pro**

cyklisty a chodce ul. Hřbitovní ve Valašském Meziříčí", dotčené pozemky stavbou: parc. č. 566, 667/4, 667/7, 663/86, 663/133, 663/136, 936/4, 1007/1, 663/135, 663/134, k. ú. Krásko nad Bečvou a vydává žádatel:

Město Valašské Meziříčí, IČ: 003 04 387, Náměstí 7/5, 757 01 Valašské Meziříčí,  
zastupuje: Ing. Pavel Čunek, IČ: 154 18 162, Vrbenská 245, 757 01 Valašské Meziříčí,

k žádosti pro společné územní a stavební řízení stavby: " **Společný pás pro cyklisty a chodce ul. Hřbitovní ve Valašském Meziříčí** ", dotčené pozemky stavbou: parc. č. 566, 667/4, 667/7, 663/86, 663/133, 663/136, 936/4, 1007/1, 663/135, 663/134, k. ú. Krásko nad Bečvou,

### souhlasné závazné stanovisko

### Odtůvodnění:

Žadatel požádal odbor životního prostředí Městského úřadu Valašské Meziříčí o vydání koordinovaného závazného stanoviska, jehož součástí je i závazné stanovisko orgánu veřejné správy na úseku odpadového hospodářství podle § 71 písm. k) a § 79 zákona 185/2001 Sb., o odpadech, pro společné územní a stavební řízení stavby: " **Společný pás pro cyklisty a chodce ul. Hřbitovní ve Valašském Meziříčí** ", dotčené pozemky stavbou: parc. č. 566, 667/4, 667/7, 663/86, 663/133, 663/136, 936/4, 1007/1, 663/135, 663/134, k. ú. Krásko nad Bečvou.

S odpady vznikajícími během realizace a provozu stavby bude nakládáno v souladu se zákonem č. 185/2001 Sb., o odpadech a prováděcí vyhláškou č. 383/2001 Sb., o podrobnostech nakládání s odpady, vše v platném znění, budou předány k využití či odstranění oprávněným osobám majícím souhlas k jejich převzetí dle §14 zákona o odpadech, evidence bude vedena v souladu s uvedenou legislativou. Odpady budou zařazeny dle vyhlášky č. 93/2016 Sb., Katalog odpadů.

Městský úřad Valašské Meziříčí - odbor životního prostředí, jako příslušný orgán státní správy na úseku odpadového hospodářství, s realizací navržené stavby souhlasí.

### Poučení:

Podle ustanovení § 149 odst. 1 správního řádu není závazné stanovisko samostatným rozhodnutím ve správním řízení a nelze se proti němu odvolat. Jeho obsah je závazným podkladem pro rozhodnutí příslušného stavebního úřadu. Obsah závazného stanoviska lze napadnout odvoláním proti rozhodnutí příslušného stavebního úřadu.

Oprávněná úřední osoba: Ing. Kateřina Krizková

**2/ Stanovisko podle zákona č. 114/1992 Sb., o ochraně přírody a krajiny, ve znění pozdějších předpisů:**

### ZÁVAZNÉ STANOVISKO

Městský úřad Valašské Meziříčí, odbor životního prostředí jako věcně příslušný správní orgán ochrany přírody a krajiny ve smyslu § 7 odst. 2, § 61 odst. 1 písm. a) a § 109 odst. 3 písm. d) zákona č. 128/2000 Sb., o obcích, ve znění pozdějších předpisů, a podle § 75 odst. 1 písm. a) a § 76 odst. 1 písm. a) zákona č. 114/1992 Sb., o ochraně přírody a krajiny, ve znění pozdějších předpisů (dále jen „zákon“), a ve smyslu ustanovení § 10 a 11 zákona č. 500/2004 Sb., správní řád, ve znění pozdějších předpisů (dále jen „správní řád“), na základě žádosti města Valašské Meziříčí, Náměstí 7, 757 01 Valašské Meziříčí, IČO: 00304387 v zastoupení Ing. Pavel Čunek, Vrbenská 245, 757 01 Valašské Meziříčí, IČO: 154-18162, vydává jako dotčený orgán v souladu s ust. § 4 odst. 2 písm. a) zákona č. 183/2006 Sb., o územním plánování a stavebním řádu, ve znění pozdějších předpisů (dále jen „stavební zákon“), s ust. § 149 odst. 1 správního řádu, podle ust. § 8 odst. 6 a § 9 odst. 1 zákona toto závazné stanovisko:

1.

Žadatelé se

uděluje souhlas

k pokácení 9 ks javorů mlč (Acer platanoides Globosum) o obvodech kmenů 71, 74, 56, 60, 60, 56, 61, 88, 59 cm ve výšce 130 cm nad zemí, které jsou součástí stromořadí, dále 2 ks zeravů západních (Thuja occidentalis) o obvodech kmenů 112 a 112 cm ve výšce 130 cm nad zemí, 1 ks smrků pichlavého (Picea pungens Glauca) o obvodu kmene 116 cm ve výšce 130 cm nad zemí, 1 ks švestky domácí (Prunus domestica) o obvodu kmene 90 cm ve výšce 130 cm nad zemí, 1 ks borovice lesní (Pinus sylvestris) o obvodu kmene 104 cm ve výšce 130 cm nad zemí a zapleného porostu dřevin na celkové ploše 126 m<sup>2</sup> v druhové skladbě jalovec řínský (Juniperus chinensis) a růže svratská (Rosa rugosa) rostoucích na pozemcích parc. č. 663/6, 663/89, 663/134, 936/4 v k.ú. Krásko nad Bečvou. Pozemky parc. č. 663/6,



663/89, 663/134 v k.ú. Krásno nad Bečvou jsou ve vlastnictví ČR, příslušnost hospodářit s majetkem státu má Realitní sílnice a dálnice ČR, Na Pantráči 546/56, 140 00 Praha 4, které s kácením dřevin souhlasí (souhlas byl vydán dne 08.08.2018 pod zn. SZ/12038/18-Be). Pozemek parc. č. 936/4 v k.ú. Krásno nad Bečvou je ve vlastnictví žadatele. Toto závazné stanovisko není povolením ke kácení dřevin, ale je vydáno pro společné užití a stavební řízení stavby: „Společný pás pro cyklisty a chodce ul. Hřbitovní ve Valašském Meziříčí“, dotčené pozemky stavbou: parc. č. 566, 667/4, 667/7, 663/86, 663/133, 663/136, 936/4, 1007/1, 663/135, 663/6, 663/134, k. ú. Krásno nad Bečvou, zpracovatel dokumentace: Ing. Pavel Čunek, IČ: 154 18 162, Vbernská 245, 757 01 Valašské Meziříčí, datum: 09/2017, zodpovědný projektant: Ing. Zdeňka Janů.

Závazné stanovisko se vydává za těchto podmínek:

1. Kácení dřevin je možné provést pouze v případě realizace výše uvedených staveb,
2. Kácení lze provést v době vegetačního klidu, tj. konkrétně od 1. listopadu do 31. března kalendářního roku.

## II.

Žadatelé se

### stanovuje

povinnost provedení náhradní výsadby 13 ks javorů babýka (*Acer campestre* Elstrij) s obvodem kmínku 12-14 cm a 50 ks listnatých nebo jehličnatých keřů o vel. 30-40 cm ke kompenzaci ekologické újmy, za těchto podmínek:

1. Náhradní výsadba bude provedena na pozemcích parc. č. 663/6, 663/89, 663/134, 936/4 v k.ú. Krásno nad Bečvou, příp. na náhradním pozemku žadatele v blízkosti pokácených dřevin.
2. Náhradní výsadba bude provedena nejpozději do 31.12.2022.
3. Výsadby musí splňovat ČSN DIN 18 976 pro rostliny, výsadbové práce a činnosti při výchovné péči o založené výsadby. Při provázení výsadby je nutno dodržovat postupy dle Standardu péče o přírodu a krajinu: Arboristické standardy pro výsadbu stromů, AOPK, SPPK A02 001:2013. Dostupné na <http://standarty.nature.szseznam-standarty/>.

Soudasně se žadatelé stanovuje povinnost pečovat o vysazené dřeviny po dobu 5 let ode dne provedení výsadby. Následně péče bude spočívat v provádění následujících činností: pravidelná zalívka, kontrola kotvení a úvezků, v případě potřeby jejich obnova, odplevelování závlahové misky, ochrana proti škůdcům a mechanickému poškození.

### Odůvodnění

Žadatel, město Valašské Meziříčí, Náměstí 7, 757 01 Valašské Meziříčí, IČO: 00304387 v zastoupení Ing. Pavel Čunek, Vbernská 245, 757 01 Valašské Meziříčí, IČO: 15418162, požádal dne 01.08.2018 Městský úřad Valašské Meziříčí, odbor životního prostředí o souhlas ke kácení dřevin rostoucích mimo les dle § 8 odst. 6 zákona v souvislosti se stavbou „Společný pás pro cyklisty a chodce ul. Hřbitovní ve Valašském Meziříčí“. Předněm žádosti je kácení 9 ks javorů mléč (*Acer platanoides* Globosum) o obvodech kmenů zerařů západohřbitovní (Třtula occidentalis) o obvodech kmenů 112 a 112 cm ve výšce 130 cm nad zemí, 1 ks švestky (Prunus domestica) o obvodu kmeně 90 cm ve výšce 130 cm nad zemí, 1 ks borovice lesní (Pinus sylvestris) o obvodu kmeně 104 cm ve výšce 130 cm nad zemí a započetého porostu dřevin na celkové ploše 126 m<sup>2</sup> v druhové skladbě jalovce čínský (Juniperus chinensis) a růže svratská (Rosa rugosa) rostoucích na pozemcích parc. č. 663/6, 663/89, 663/134, 936/4 v k.ú. Krásno nad Bečvou. Pozemky parc. č. 663/6, 663/89, 663/134 v k.ú. Krásno nad Bečvou jsou ve vlastnictví ČR, příslušnost hospodářit s majetkem státu má Realitní sílnice a dálnice ČR, Na Pantráči 546/56, 140 00 Praha 4, které s kácením dřevin souhlasí (souhlas byl vydán dne 08.08.2018 pod zn. SZ/12038/18-Be). Pozemek parc. č. 936/4 v k.ú. Krásno nad Bečvou je ve vlastnictví žadatele. V žádosti je dále uvedeno 26 ks stromů (smrky, modříni, borovice), k jejichž kácení s ohledem na jejich velikost není nutné povolení. Jedná se o dřeviny s obvodem kmeně menším než 80 cm ve výšce 130 cm nad zemí, k jejichž kácení není třeba povolení dle ust. § 3 písm. a) ochrany přírody toto zde uvádí z toho důvodu, aby se řádně vypořádali s celou podanou žádostí žadatele. Zdvoudnění žádosti: „Stromy a keře se nacházejí v trase nové projektované páso (akce: „Společný pás pro cyklisty a chodce ul. Hřbitovní ve Valašském Meziříčí“) nebo jsou tak blízko, že by realizací stavby byl zničen jejich kořenový systém.“

Organ ochrany přírody odboru životního prostředí MěÚ Valašské Meziříčí provedl při terénní pochůzce vizitální posouzení dřevin a vyhodnocení jejich funkčního a estetického významu. Jedná se o dřeviny rostoucí v nezapravených plochách podél komunikace na Hřbitovní ulici. Javory, které jsou součástí stromořadí, byly v minulosti radikálně ořezávány. Mají v korunách čehá nezhvořelá poranění, koruny prosychají. Javory jsou vitální a dlouhodobě perspektivní. Zeravy jsou relativně staré, mají nakloněné kmeny se sklonek k vylamování. Jejich perspektiva je pouze krátkodobá. Smrk je zřevý a vitální, má značnou estetickou a funkční hodnotu i dlouhodobou perspektivu. Švestka je suchá. Borovice má prosychající korunu, vitální je mírně snižena, strom je dlouhodobě perspektivní. Dřeviny mimo estetické a krajinnoborné funkce (působení dřevin na řázu urbanizovaného prostředí) plní na dané lokalitě rovněž funkci zdravotně-hygienickou (tumorální hluku, snižování prašnosti a zlepšování mikroklimatu) a ekologickou (biotop pro různé druhy organismů, především ptáky a hmyz). Správný orgán pro posouzení závažnosti důvodů uvedených v žádosti a po vyhodnocení estetického a funkčního významu dřevin usoudil, že připravovaná investiční akce „Společný pás pro cyklisty a chodce ul. Hřbitovní ve Valašském Meziříčí“ je závažným důvodem pro kácení dřevin a vydal souhlas ke kácení dřevin dle § 8 odst. 6 zákona. V závazném stanovisku byly stanoveny podmínky, za nichž lze kácení realizovat, a to: „Kácení dřevin je možné provést pouze v případě realizace výše uvedených staveb.“ Tato podmínka byla uložena z toho důvodu, aby nedošlo ke zbytečnému pokácení dřevin kvůli stavbě, která se nakonec nebude realizovat. Další podmínka: „Kácení lze provést v době vegetačního klidu, tj. konkrétně od 1. listopadu do 31. března“, byla uložena v souladu s ust. § 5 vyl. č. 189/2013 Sb., o ochraně dřevin a povolování jejich kácení, ve znění pozdějších předpisů. Ke kompenzaci ekologické újmy způsobené pokácením dřevin bylo žadatelé uloženo provedení přiměřené náhradní výsadby dle § 9 odst. 1 zákona. Hodnota náhradní výsadby byla stanovena na 13 ks javorů babýka (*Acer campestre* Elstrij) s obvodem kmínku 12-14 cm a 50 ks listnatých nebo jehličnatých keřů o vel. 30-40 cm. Závažným stanoviskem byla dále stanovena povinnost pečovat o vysazené dřeviny po dobu 5 let ode dne provedení výsadby v souladu s § 9 odst. 1 zákona. Následně péče bude spočívat v provádění následujících činností: pravidelná zalívka, kontrola kotvení a úvezků, v případě potřeby jejich obnova, odplevelování závlahové misky, ochrana proti škůdcům a mechanickému poškození. Zajištění následné péče o vysazené dřeviny je nezbytné k tomu, aby provedená náhradní výsadba v co nejkratší době dlouhodobě plnila veškeré funkce.

### Poučení

Podle ust. § 149 správního řádu není závazné stanovisko samostatným rozhodnutím a nelze se proti němu odvolat. Obsah závazného stanoviska je závazný pro výrokovou část rozhodnutí vydaného podle zvláštních předpisů. Proti obsahu závazného stanoviska se lze odvolat v rámci odvolání proti rozhodnutí stavebního úřadu.

Oprávněná úřední osoba: Ing. Eliška Gašková

**3/ Stanovisko podle zákona č. 13/1997 Sb., o pozemních komunikacích, ve znění pozdějších předpisů a vyhlášky č. 104/1997 Sb., kterou se provádí zákon o pozemních komunikacích, ve znění pozdějších předpisů:**

Závazné stanovisko silničního správního úřadu

„Společný pás pro cyklisty a chodce ul. Hřbitovní ve Valašském Meziříčí“

Městský úřad Valašské Meziříčí, odbor dopravní správních agend, jako příslušný silniční správní úřad za použití ustanovení § 4 odst. 2 písm. a) zákona č. 183/2006 Sb., o územním plánování a stavebním řádu (stavební zákon), ve znění pozdějších předpisů (dále jen „stavební zákon“), posoudil předloženou projektovou dokumentaci výše uvedené stavby podle zákona č. 13/1997 Sb., o pozemních komunikacích, ve znění pozdějších předpisů (dále jen „ZPK“) a vyhlášky č. 104/1997 Sb., kterou se provádí zákon o pozemních komunikacích, ve znění pozdějších předpisů (dále jen „vylh. č. 104/1997 Sb.“) a podle ustanovení § 40 odst. 1 a § 40 odst. 4 písm. a) a odst. 5 písm. b) ZPK ve spojení s § 44 odst. 1 ZPK vydává pro účely navazujícího řízení, které bude vedeno příslušným stavebním úřadem, toto **závazné stanovisko:**

Městský úřad Valašské Meziříčí, odbor dopravní správních agend **souhlasí** s vydáním společného územního a stavebního řízení na předněm stavbu za podmínek:

1. Pro provádění stavebních prací z profilu dotčené pozemní komunikace požádá zhotovitel v dostatečném předstihu před zahájením prací o povolení zvláštního užívání sílnice a místní komunikace dle ustanovení § 25 odst. 6 písm. c) ZPK.
2. Pro stavební práce, při kterých může být provoz na pozemních komunikacích částečně uzavřen, požádá zhotovitel v dostatečném předstihu před zahájením prací o povolení částečné uzavírky sílnice dle ustanovení § 24 ZPK.
3. Z důvodu ovlivnění bezpečnosti a plynulosti provozu na dotčené sílnici a místní komunikaci, doloží zhotovitel soudasně i návrh přechodné úpravy provozu (dopravní značení) dle ustanovení § 40 odst. 5 písm. c) vyhlášky č. 104/1997 Sb., pro vydání stanovování přechodné úpravy provozu na pozemní



komunikaci. Návrh bude zpracován dle zákona č. 361/2000 Sb., o provozu na pozemních komunikacích a o změně některých zákonů, ve znění pozdějších předpisů (dále jen zákon o provozu na pozemních komunikacích), dle vyhlášky č. 294/2015 Sb., kterou se provádějí pravidla provozu na pozemních komunikacích, ve znění pozdějších předpisů a dle technických podmínek v návaznosti na příslušné normy.

4. Pro umístění dopravního značení doloží zhotovitel návrh místní úpravy provozu pro vydání stanovisek místní úpravy provozu na pozemní komunikaci dle ustanovení § 77 zákona o provozu na pozemních komunikacích. Návrh bude zpracován dle zákona č. 361/2000 Sb., o provozu na pozemních komunikacích a o změně některých zákonů, ve znění pozdějších předpisů, dle vyhlášky č. 294/2015 Sb., kterou se provádějí pravidla provozu na pozemních komunikacích a úprava a řízení provozu na pozemních komunikacích, ve znění pozdějších předpisů a dle technických podmínek v návaznosti na příslušné normy.

#### Odvodnění:

Městský úřad Valašské Meziříčí, odbor dopravně správních agend vydává závazné stanovisko k přeložené PD s podmínkami uvedenými ve výroku s následujícím odvodněním:

1. Podmínka byla stanovena z toho důvodu, že o povolení zvláštního užívání silnice a místní komunikace se bude rozhodovat v samostatném správním řízení podle § 25 odst. 6 ZPK.
2. Podmínka bylo stanovena z toho důvodu, že o povolení částečné uzavírky se bude rozhodovat v samostatném správním řízení podle § 24 ZPK.
3. Podmínka byla stanovena z toho důvodu, že součástí povolení zvláštního užívání silnice a místní komunikace, dle ustanovení § 25 odst. 6 písm. c) ZPK, je i stanovení dopravního značení, pokud je zvláštním užíváním vyvolána jeho potřeba nebo změna. Návrh přechodné úpravy provozu musí být vypracován v souladu se zákonnými předpisy, normami a technickými podmínkami.
4. Podmínka byla stanovena z toho důvodu, že o umístění místní úpravy provozu bude vydáno opatření obecné povahy stanovenci místní úpravy provozu na pozemních komunikacích podle § 171 a 172 správního řádu a § 77 zákona o provozu na pozemních komunikacích. Návrh místní úpravy provozu musí být vypracován v souladu se zákonnými předpisy, normami a technickými podmínkami.

#### Poučení:

Podle ustanovení § 149 správního řádu není závazné stanovisko samostatným rozhodnutím vydaným ve správním řízení a nelze se proti němu odvolat. Lze jej z hlediska zákonnosti přezkoumat v přezkumném řízení na základě § 149 odst. 6 správního řádu, k němuž je příslušný nadřízený správní orgán správního orgánu, který závazné stanovisko vydal, tzn. odbor dopravy a silničního hospodářství Krajského úřadu Zlínského kraje.

Oprávněná úřední osoba: Pavel Zůkal

#### 4/ Stanovisko podle zákona č. 183/2006 Sb. o územním plánování a stavebním řádu (stavební zákon), ve znění pozdějších předpisů, (úřad územního plánování):

##### ZÁVAZNÉ STANOVISKO

Městský úřad Valašské Meziříčí, odbor územního plánování a stavebního řádu, jako úřad územního plánování příslušný podle § 6 odst. 1 zákona č. 183/2006 Sb., o územním plánování a stavebním řádu (stavební zákon), ve znění pozdějších předpisů, obdržel dne 25.6.2018 Vaši žádost o vydání závazného stanoviska orgánu územního plánování k záměru:

**Společný pás pro cyklisty a chodce ul. Hřbitovní ve Valašském Meziříčí  
Valašské Meziříčí, Krásko nad Bečvou č.p. 484, Hřbitovní 2**

Projekt řeší rekonstrukci pásu pro cyklisty a chodce. Dojde k rozšíření stávajícího chodníku na 2,5 m. Pás bude ukončen za autobusovou zastávkou na konci ulice Hřbitovní a bude navazovat na stávající chodník a stávající cyklostezku. Dešťová voda bude zasakovat do zeleného pásu, který bude umístěn mezi společným pásem a komunikací. Dojde ke kácení stromů, tříjí a cca 126m<sup>2</sup> halečového porostu.  
(dále jen „záměr“) na pozemku st. p. 566, parc. č. 6671/4, 6671/7, 663/66, 663/133, 663/136, 663/134, 663/135, 663/6, 936/4, 1007/1 v katastrálním území Krásko nad Bečvou.

Městský úřad Valašské Meziříčí, odbor územního plánování a stavebního řádu (dále jen „úřad územního plánování“), jako úřad územního plánování příslušný podle § 6 odst. 1 zákona č. 183/2006 Sb., o územním plánování a stavebním řádu (stavební zákon), ve znění pozdějších předpisů (dále jen „stavební zákon“), posoudil Vaši žádost o vydání závazného stanoviska orgánu územního plánování a na základě tohoto

PLŮCHY DRÁŽNI DOPRAVY - DZ

#### Hlavní využití

- železniční trať
- železniční stanice, zastávky, nástupiště
- pozemky staveb sloužících provozu železnice

#### Přípustné využití

- veřejná prostranství
- související občanské vybavení – ubytování, stravování, služby
- služby nevyrobní, výrobní, opravárenské
- průmyslová výroba
- související technická infrastruktura
- dopravní infrastruktura – doprava silniční, pěší a cyklistická
- profilovodňová opatření

#### Nejpřípustné využití

- bydlení hromadné v bytových domech
- bydlení individuální v rodinných domech
- rodinná rekreace
- zemědělská výroba
- občanská vybavenost – obchodní prodej o výměře pozemků pro budovy větší než 1000 m<sup>2</sup>

#### Podmínky prostorového uspořádání

Maximální výška zastavby – 3 nadzemní podlaží

Záměr využití přednětých pozemků pro umístění výše uvedené stavby dle předložené žádosti. Ize v souladu s podmínkami využití ploch zahrnout mezi využití **přípustné**.

Územní plán zpracovaný podle stavebního zákona musí obsahovat urbanistickou koncepci, zejména pak musí splňovat cíle a úkoly územního plánování. Z toho pak lze dovodit, že pokud je územní plán vydán, zahrnuje již v sobě výše uvedené požadavky a při posuzování záměru z hlediska souladu s územně plánovací dokumentací se tedy současně posuzuje záměr i z hlediska souladu s cíli a úkoly územního plánování, zejména s charakterem území, požadavky na ochranu architektonických a urbanistických hodnot v území. Pokud územní plán obsahuje požadavky na ochranu architektonických a urbanistických hodnot v území, například požadavky na zastavitelnost pozemku, nebo podlažnost budov, je úřad územního plánování povinen předložený záměr z tohoto hlediska vyhodnotit. Úřad územního plánování vyhodnotil tyto skutečnosti a předložený záměr všechny tyto požadavky splňuje.

Na základě všech výše uvedených skutečností úřad územního plánování dospěl k závěru, že záměr je přípustný z hlediska souladu s politikou územního rozvoje a územně plánovací dokumentací a z hlediska uplatňování cílů a úkolů územního plánování.

#### Poučení:

Závazné stanovisko je úkon učiněný správním orgánem na základě zákona, který není samostatným rozhodnutím ve správním řízení a nelze se proti němu odvolat. Jeho obsah je závazný pro výrokovou část rozhodnutí správního orgánu. Správní orgány příslušné k vydání závazného stanoviska jsou dotčenými orgány.

Jestliže bylo v průběhu řízení o žádosti vydáno závazné stanovisko, které znemožňuje žádosti vyhovět, neprovádí správní orgán další dokazování a žádost zamítne.

Nezákladně závazné stanovisko dotčeného orgánu, vydané pro účely řízení podle stavebního zákona, lze změnit nebo změnit správním orgánem nadřízeným dotčenému orgánu pouze v rámci odvolacího řízení proti rozhodnutí, které bylo závazným stanoviskem podmíněno, postupem podle § 149 odst. 4 správního řádu. Vydání závazného stanoviska není překážkou vydání závazného stanoviska výkajichlo se jiného záměru v daném území.

Závazné stanovisko platí 2 roky ode dne vydání, nestanoví-li úřad územního plánování v odůvodněných případech lhůtu delší, nejdéle však 3 roky.  
Platnost závazného stanoviska nelze prodloužit, pokud se změnilly podmínky v území.

Závazné stanovisko, které se dostalo do rozporu s politikou územního rozvoje nebo územně plánovací dokumentací, která byla vydána po vydání závazného stanoviska, orgán, který závazné stanovisko vydal, nahradí z moci úřední novým závazným stanoviskem; to neplatí, pokud již bylo vydáno rozhodnutí nebo jiný úkon podle § 96b odst. 1 stavebního zákona.  
Závazné stanovisko nepozbývá platnosti.

- a) bylo-li na základě žádosti podané v době jeho platnosti vydáno územní rozhodnutí, společně povolení nebo jiné obdobné rozhodnutí podle jiného zákona a toto rozhodnutí nabýlo právní moci;



- b) byli-li na základě návrhu veřejnoprávní smlouvy nahrazující územní rozhodnutí nebo společně povolení podaného v době jeho platnosti uzavřena veřejnoprávní smlouva a tato veřejnoprávní smlouva nabyla účinnosti, nebo
- c) nabyl-li právních účinků územní souhlas nebo společný územní souhlas anebo souhlas s provedením ohlášeného stavebního záměru vydaný k oznámení stavebního záměru učiněného v době platnosti závazného stanoviska.

Oprávněná úřední osoba: Bc. Jana Skýpálová

#### Odvodnění:

Městský úřad Valašské Meziříčí, jako příslušný dotčený orgán ke stavebnímu řízení, obdržel dne 8.6.2018 od žadatele: Město Valašské Meziříčí, IČ: 003 04 387, Náměstí 7/5, 757 01 Valašské Meziříčí, zastupjele: Ing. Pavel Čunek, IČ: 154 18 162, Vrbenská 245, 757 01 Valašské Meziříčí, žádost o vydání koordinovaného závazného stanoviska ve věci pro společné územní a stavební řízení stavby: " Společný pás pro cyklisty a chodce ul. Hřbitovní ve Valašském Meziříčí ", dotčené pozemky stavbou: parc. č. 566, 667/4, 667/7, 663/133, 663/136, 936/4, 1007/1, 663/135, 663/6, 663/134, k. ú. Krásko nad Bečvou.

#### Projektové dokumentace teší:

Projekt teší rekonstrukci pásu pro cyklisty a chodce. Dojde k rozšíření stávajícího chodníku na 2,5 m. Pás bude ukončen za autobusovou zastávkou na konci ulice Hřbitovní a bude navazovat na stávající chodník a stávající cyklostezku. Dešťová voda bude zasakovat do zeleného pásu, který bude umístěn mezi společným pásem a komunikací. Dojde ke kácení stromů, ůjů a cca 126m<sup>2</sup> náletového porostu.

Městský úřad Valašské Meziříčí, jako příslušný dotčený orgán ke stavebnímu řízení, na základě žádosti o vydání koordinovaného závazného stanoviska, k předložené projektové dokumentaci stavby, vydává souhlasné koordinované závazné stanovisko, za podmíněk výše stanovených příslušnými dotčenými orgány:

- v závazném stanovisku příslušného orgánu ochrany přírody a krajiny,
- v závazném stanovisku příslušného odboru dopravně správních agend, jako příslušného silničního správního úřadu,
- v závazném stanovisku příslušného úřadu územního plánování.

#### Poučení:

Podle ustanovení § 149 správního řádu není koordinované závazné stanovisko samostatným rozhodnutím vydaným ve správním řízení a nelze se proti němu odvolat, lze jej z hlediska zákonnosti přezkoumat v přezkumném řízení na základě § 149 odst. 6 správního řádu.

**Městský úřad**  
odbor životního prostředí  
757 38 Valašské Meziříčí

Ing. Rostislav Frydrych  
vedoucí odboru životního prostředí



KRAJSKÉ ŘEDITELSTVÍ ZLÍNSKÉHO KRAJE

Územní odbor Veselín

dopravní inspektorát – úsek dopravního inženýringu

PCR1BETRPO31914782

Č.j. KRPRZ-66804-1/ČJ-2018-151506

Veselín 3. července 2018

Vážený pan  
Ing. Pavel Čunek  
Vrbenská 245  
757 01 Valašské Meziříčí

Počet listů: 1

Společný pás pro cyklisty a chodce na ul. Hřbitovní Valašském Meziříčí – stanovisko  
K č.j. ze dne 8. června 2018

Krajské ředitelství Zlínského kraje, dopravní inspektorát Veselín, jako orgán státní správy ve věcech bezpečnosti a plynulosti provozu na pozemních komunikacích v souladu s § 94m odst. zákona č. 183/2006 Sb., o územním plánování a stavebním řádu (stavební zákon), k Vaší žádosti o stanovisko k územnímu a stavebnímu řízení pro akci „Společný pás pro cyklisty a chodce ul. Hřbitovní ve Valašském Meziříčí“, Vám sděluje následující:

Dopravní inspektorát Veselín, *s o u h l a s t* s realizací uvedené akce na parcele č. 566, 667/4, 667/7, 663/86, 663/133, 663/136, 936/4, 1007/1, 663/135, 663/6, 663/134 v k.ú. Krásko nad Bečvou, investora Město Valašské Meziříčí, Náměstí 7/5, 757 01 Valašské Meziříčí, dle projektové dokumentace, kterou vypracovala Ing. Zdenka Jančí, pro stupeň územní a stavební řízení dle § 94m zákona č. 183/2003 Sb., o územním plánování a stavebním řádu (stavební zákon) s tím, že:

- *zhotovitel před zahájením prací, předloží na DI PCR Veselín návrh přechodného dopravního značení, zpracovaný dle zásad pro přechodné dopravní značení na pozemních komunikacích TP-66 a žádá příslušný silniční úřad o vydání stanoveni přechodné úpravy provozu v případě, že uvedenými pracemi budou dotčeny přítelbě komunikace, či dojde k omezení provozu na těchto komunikacích;*
- *zhotovitel dále požádá příslušný silniční úřad o vydání stanoveni místní úpravy provozu dle § 77 odst. 1 zákona č. 361/2000 Sb., o provozu na pozemních komunikacích a to pro umístění svýslého a vodorovného dopravního značení, či odstranění stávajícího;*

Uvedené stanovisko bylo vypracováno na žádost Ing. Pavla Čuneka, Vrbenská 245, 757 01 Valašské Meziříčí, pro stupeň územní a stavební řízení.

Zpracoval:  
pprap. Bc. Radoimr Chromý  
dopravní inženýr

ipor. Ing. Lubomír ADÁMEK  
vedoucí

(dokument opatřen elektronickým podpisem)

Rozdělovník:  
Městský úřad Valašské Meziříčí, Odbor územního plánování a stavebního řádu, Soudní 1221

Ing. Dušan Orsál  
Digitální podpis:  
Ing. Dušan Orsál  
POLICEJ ČESKÉ REPUBLIKY  
Ověř: Schválil

04.07.2018 07:47:47

Hlásenka 1516  
755 01 Veselín  
IČO: 72852787

Tel.: +420 974 680 258, +420 601 569 037  
Fax: +420 974 690 108  
E-mail: vs.di.podatelna@pccr.cz





CRDUX000D0E26

## DRÁŽNÍ ÚŘAD, NERUDOVA 1, 779 00 OLOMOUČ

sektce stavební - územní odbor Olomouc

Sp. zn.: MO-SO00758/18-2/Dj V Olomouci dne 4. června 2018  
Č. j.: DUCR-31856/18/Dj Telefon: +420 972 741 315 (linka 213)  
Opatřena úřední osoba: Drábková Jiřina Ing. E-mail: drabkova@ducr.cz

### ZÁVAZNÉ STANOVISKO

Drážní úřad jako drážní správní úřad podle § 54 odst. 1 zákona č. 266/1994 Sb., o dráhách, ve znění pozdějších předpisů (dále jen "zákon")

#### vydává

podle § 7 odst. 3 zákona, na základě žádosti, podané u Drážního úřadu dne 31. května 2018  
žadatelem Ing. Pavem Čunek, Vrbenská 245, 75701 Valašské Meziříčí, IČ:15418162,

#### s o u h l a s n é z á v a z n é s t a n o v i s k o p r o ú č e l y u m i s t ě n í p o v o l e n í o h l á š e n í s t a v b y

#### "Společný pás pro cyklisty a chodce ul. Hřbitovní Valašské Meziříčí"

Stavba je navržena v ochranném pásmu dráhy železniční tratě Frydek Místek – Valašské Meziříčí v minimální vzdálenosti 24m od osy krajní koleje (měřeno kolmo na její osu). Stavba se nachází na pozemku parc. č. 556, 667/4, 667/7, 663/86, 663/133, 663/136, 936/4, 1007/1, 663/135, 663/6, 663/134v k.ú. Krásno nad Bečovou

Projekt řeší rekonstrukci pásu pro cyklisty a chodce na ulici Hřbitovní, který navazuje na chodník před železničním přejezdem u Mlékáren. Bude tím zvýšena bezpečnost cyklistů v této části města. Při rekonstrukci dojde k rozšíření již stávajícího chodníku na 2,5m. Pás bude ukončen za autobusovou zastávkou na konci ulice Hřbitovní a bude navazovat na stávající chodník a stávající cyklostezku, které pokračují směrem k obchodnímu domu Tesco. Dešťová voda bude zasakována do zeleného pásu, který bude umístěn mezi společným pásem a komunikací. V trase společného pásu se nenachází žádné sloupy veřejného osvětlení, nízkého napětí ani jiné pevné překážky.

Provoz na společném pásu bude usměrněn dopravním značením. Dopravní značení bude provedeno dle zásad pro dopravní značení na pozemních komunikacích. Na začátku a konci společného pásu budou umístěny dopravní značky: C9a „Stežka pro chodce a cyklisty“ a C9b „Konec stežky pro chodce a cyklisty“.

#### Souhlasné stanovisko vydává Drážní úřad za těchto podmínek:

1. Stavba bude provedena podle projektové dokumentace předložené Drážnímu úřadu. Případné změny této dokumentace je stavebník povinen předem projednat s Drážním úřadem.
2. Stavbou nesmí být nepříznivě ovlivněny drážní objekty a zařízení.
3. Na stavbě nesmí být umístěna taková světla nebo barevné plochy, které by mohly vést k záměně s drážními znaky nebo mohly jinak ohrozit provoz dráhy.
4. Při provádění stavby nesmí být ohrožena bezpečnost a plynulost železničního provozu. Veškeré kroky při provádění stavby v obvodu dráhy – tj. harmonogram prací, nutná ochranná

5. opatření, případné výluky koleji, apod. je třeba řádně v předstihu projednat s vlastníkem a provozovatelem dráhy.  
Stavba a její případné budoucí příslušensství nesmí zhoršovat rozhledové poměry na železničním přejezdu.

#### Odůvodnění

Drážní úřad obdržel dne 31. května 2018 žádost fyzické osoby Ing. Pavem Čunek, Vrbenská 245, 75701 Valašské Meziříčí, IČ:15418162 o závazné stanovisko pro účely umístění povolení ohlášení výše uvedené stavby. K žádosti byly Drážnímu úřadu předloženy následující podklady:

- Technická zpráva
- Průvodní zpráva
- Situace pozemní komunikace
- Informace o pozemku

Drážní úřad posoudil u předmětné žádosti a předložené dokumentace soulad navrhované stavby se zákonem o drahách včetně prováděcích předpisů.

Na základě výše uvedených skutečností Drážní úřad dospěl k závěru, že při splnění podmínek uvedených v tomto stanovisku bude v maximální možné míře zajištěno bezpečné a plynulé provozování dráhy a drážní dopravy, včetně její ochrany. Na základě uvedeného Drážní úřad vydal toto souhlasné závazné stanovisko.

#### Toto stanovisko:

- Je podle § 64 zákona o drahách závazným stanoviskem podle § 149 zákona č. 500/2004 Sb., správní řád, ve znění pozdějších předpisů, pro rozhodnutí a pro jiné účely stavebního úřadu nebo účely autorizovaného inspektora v souladu s § 4 odstavce 2 písm. a) zákona č. 183/2006 Sb., o územním plánování a stavebním řádu, ve znění pozdějších předpisů, nestanoví-li zvláštní předpis jinak.
- Nenahrazuje rozhodnutí, stanoviska, vyjádření, posouzení případně jiná opatření dotčených orgánů vyžadovaná zvláštními předpisy a stanoviska provozovatele dráhy, kterým je Správa železniční dopravní cesty, státní organizace, Oblastní ředitelství Olomouc, Nerudova 1, 779 00 Olomouc.

Drážní úřad  
Mlýnskova 300/R  
121 06 Praha 2 (1)

zp. Ing. Dana Komárková

za ředitele územního odboru Olomouc

#### Příloha:

- 1x odsouhlasená dokumentace

#### Rozdělovník:

- Ing. Pavel Čunek, Vrbenská 245, 75701 Valašské Meziříčí, IČ:15418162

Spis MO-SO00758/18





# MĚSTO VALAŠSKÉ MEZIŘÍČÍ

Náměstí 7, 757 01 Valašské Meziříčí  
Tel.: +420 571 674 111 - Fax: +420 571 611 043  
www.valaskamezirici.cz

Žadatel:

Ing. Pavel Čumek  
Vrbenská 245  
757 01 Valašské Meziříčí

ODBOR KOMUNÁLNÍCH SLUŽEB

Investor:

Město Valašské Meziříčí  
Náměstí 7  
757 01 Valašské Meziříčí

MěÚVM 4718/2018

Barozelová/571 674 504

24. 1. 2018

Vyjádření Odboru komunálních služeb Města Valašské Meziříčí k projektové dokumentaci na akci „**Společný pás pro cyklisty a chodce ul. Hřbitovní ve Valašském Meziříčí**“ pro sloučené územní a stavební řízení, v k. ú. Krásno nad Bečvou, dotčené parcely č. 566, 667/4, 667/7, 663/86, 663/133, 663/136, 936/4, 1007/1, 663/135, 663/6, 663/134.

## Z hlediska správe:

### - vodního hospodářství:

Před zahájením stavebních prací musí investor vytýčit stávající inženýrské sítě v prostoru stavby.

Investor musí požádat o vyjádření správce dotčených vodovodů a splaškové kanalizace, kterým jsou Vodovody a kanalizace Veseín, a. s., se sídlem Jaseničká 1106, 755 11.

V místních komunikacích a okolí se může nacházet dešťová kanalizace v majetku města Valašské Meziříčí. V případě, že dojde při realizaci k odkrytí dešťové kanalizace ve vlastnictví Města Valašské Meziříčí, bude informován správce této sítě, Město Valašské Meziříčí, odbor komunálních služeb, Zašovská 784, 757 01 Valašské Meziříčí, Aleš Čáb, tel.: 571 674 528.

### - veřejného osvětlení:

Bez připomínek.

### - silničního hospodářství:

Stavbou dojde k zásahu do místní komunikace, investor musí před zahájením prací vytýčit rozhodnutí o zvláštním užívání komunikace dle § 25, zák. č. 13/1997 Sb., o pozemních komunikacích, ve znění pozdějších předpisů, u Odboru dopravně správních agend, MěÚ Valašské Meziříčí a to na základě nového souhlasu Odboru komunálních služeb, MěÚ Valašské Meziříčí a Policie České republiky, dopravního inspektorátu Veseín.

Město Valašské Meziříčí nepovoluje provádění výkopů a záborů v zinním období tj. od 1.11.do 31.3..

### - odpadového hospodářství:

S odpadem produkovaným během stavebních prací nutno naložit v souladu se zákonem č. 185/2001 Sb. O odpadech v platném znění. Ke kolaudaci investor předloží stavebnímu úřadu doklad o naložení s odpadem v souladu s citovaným zákonem o odpadech.

### - městské zeleně:

Při stavebních pracích dojde k zásahu do městské zeleně. Požadujeme, aby byla dotčená místa po výkopu uvedena do původního stavu (naavážka vrstvy ornice, vyhrabání a vysbírání kamenu, uhrabání a osetí travní směsí, uvalčování). Přečistění, pojištění, odstavování strojů a vozidel, skladování stavebního materiálu a odpadu v prostoru kořenového systému stromů a keřů je zakázáno. Dočasné skladování zemin a jiného materiálu při výkopových/stavebních pracích je povoleno pouze na volné ploše mimo kořenový systém dřevin. Kořenový systém se předpokládá v šířce koruny stromu, v šířce keře. Při stavebních pracích nesmí dojít k poškození kořenového systému stromů!

Při uvádění pozemků do původního stavu (po ukončení stavby) je stavebník/investor povinen vytvořit fotodokumentaci terénních úprav. Fotodokumentace konečných terénních úprav po ukončení stavby bude na požádání předložena majiteli pozemku. V případě, že v den předání a převezení terénních úprav nebude stavebníkem předložena fotodokumentace terénních úprav, budou na náklady stavebníka odstraněny všechny zjištěné vady a nedostatky.

**Při realizaci stavby bude dodržena ČSN 83 9061 – Technologie vegetačních úprav v krajině – Ochrana stromů, porostů a vegetačních ploch při stavebních pracích.**

### - oddělení technické:

Po dokončení stavby požadujeme předložit dokumentaci skutečného geodetického zaměření stavby v elektronické podobě (CD) včetně doložení **Protokolu o akceptaci zakázky** na adresu: Městský úřad Valašské Meziříčí, Zašovská 784, Odbor komunálních služeb, Ing. Zdeněk Bobek.

Při dodržení výše uvedených podmínek **souhlasí** odbor komunálních služeb s realizací stavby.

### UPOZORNĚNÍ:

Toto vyjádření je vyjádřením samosprávy a v žádném případě nenahrazuje rozhodnutí či jiný úkon státní správy.

Platnost tohoto vyjádření je dva roky od data vydání.

MĚSTO VALAŠSKÉ MEZIŘÍČÍ

odbor komunálních služeb  
757 01 Valašské Meziříčí



Ing. Zdeněk Bobek

Odbor komunálních služeb  
MěÚ Valašské Meziříčí

Na vědomí: ODBOR ÚZEMNÍHO PLÁNOVÁNÍ A STAVEBNÍHO ŘÁDU – zde -



Ing. Zdenka Janků

Vibenská 245

Valašské Meziříčí

V33 dopis: Ježek  
Vytiskuje: Datum: 792784/17  
4.1.2018

Vyjádření – doplnění č.j. 792784/17

**Stavba: Společný pás pro cyklisty a chodce ul. Hřbitovní ve Valašském Meziříčí**  
Vzhledem k určeným podmínkám ve vyjádření 792784/17 k předemšitnému zámeřu stavby, vydáváme tyto doplňující podmínky.  
**Před zahájením stavební činnosti, doporučujeme si nechat všechny podzemní tel. sítě vytyčit a vyznačit.**

Při provádění stavebních nebo jiných prací, které se dotknou ochranného pásma trasy tel. kabelů (1m), musí být postupováno opatrně zemi práce nulho provádět ručně. Rovněž stavění nebo zarážení různých předmětů a stavebních prvků, je nad trasou tel. sítě zakázáno. Zpevněná plocha nad trasou tel. sítě, musí být provedena vždy za zámkové dlažby a bez podbetonování. Nesmí být použit zalévavý ani suchý beton. Nad trasou tel. sítě nesmí být měněna niveleta. Pokud budou při pracích zabudovány obrubníky, nesmí být uloženy nad trasou kabelů. V tom případě nulho kontaktovat POS a požádat přeložení kabelů. V souladu s ustanovením § 104 odst. 17, zákona č. 127/2005 Sb., nese veškeré náklady spojené s překládkou sítě elektronických komunikací (a její ochranou před poškozením) stavebník, který překládku vyvolal.

V případě změn, nejasnosti nebo jiném zásahu do tel. sítě, požádat POS o řešení.

Toto doplňující vyjádření se stává nedílnou součástí vyjádření č.j. 792784/17, které je nutně použít pro vydání všech příslušných povolení na uvedené stavební záměr.  
**Dodržet obecné podmínky, ve všech našich příslušných vyjádřeních.**

Jiří Ježek

Specialista správy a ochrany sítě (POS)

Česká telekomunikační infrastruktura a.s.

Česká telekomunikační infrastruktura a.s.

Olešnická 2681/6  
130 00 Praha 3  
DIČ: CZ04084063

3335

IČO: 04084063, DIČ: CZ04084063

Bankovní spojení: PPF banka, Evropská 2690/17, Praha 6, č. u. 20191600036000  
Česká telekomunikační infrastruktura a. s. se sídlem Olešnická 2681/6, Praha 3, PSČ 130 00,  
reg. u Městského soudu v Praze spis. zn. B 20623  
www.cetin.cz

**VYJÁDRĚNÍ O EXISTENCI SÍTĚ ELEKTRONICKÝCH KOMUNIKACÍ  
A VŠEOBECNÉ PODMÍNKY OCHRANY SÍTĚ ELEKTRONICKÝCH KOMUNIKACÍ  
SPOLEČNOSTI Česká telekomunikační infrastruktura a.s.**

vydané podle § 101 zákona č. 127/2005 Sb., o elektronických komunikacích a o změně některých souvisejících zákonů (zákon o elektronických komunikacích), ve znění pozdějších předpisů a § 161 zákona č. 183/2006 Sb., o územním plánování a stavebním řádu (stavební zákon) či dle dalších příslušných právních předpisů

Číslo jednací: 792784/17

Důvod vydání Vyjádření: Spojené územní a stavební řízení

Číslo žádosti: 0117 043 802

Platnost tohoto Vyjádření/končí dne: 14. 12. 2019.

Zadatel	Ing. Pavel Čunek	
Stavebník	Město Valašské Meziříčí, Náhelská 7/5, Valašské Meziříčí, 75701	
Název akce	Společný pás pro cyklisty a chodce ul. Hřbitovní ve Valašském Meziříčí	
Zájmové území	Okres	Vsetín
	Obce	Valašské Meziříčí
	Kat. území / č. parcely	Krásno nad Bečkovou

Žadatel shora označenou žádostí určil a vyznačil zájmové území, jakož i stanovil důvod pro vydání Vyjádření o existenci sítě elektronických komunikací a Všeobecných podmínek ochrany sítě elektronických komunikací společnosti Česká telekomunikační infrastruktura a.s. (dále jen Vyjádření).

Na základě určení a vyznačení zájmového území žadatelem a na základě stanovení důvodu pro vydání Vyjádření vydává společnost Česká telekomunikační infrastruktura a.s. následující Vyjádření:

Ve vyznačeném zájmovém území se nachází síť elektronických komunikací společnosti Česká telekomunikační infrastruktura a.s. (dále jen SEK) nebo její ochranné pásmo.

Existence a poloha SEK je zakreslena v příloženém výřezu výřezech z účelové mapy SEK společnosti Česká Sb., o elektronických komunikacích a o změně některých souvisejících zákonů (zákon č. 127/2005 Sb., o elektronických komunikacích) a o změně některých souvisejících zákonů (zákon č. 183/2006 Sb., o územním plánování a stavebním řádu) (dále jen Ochranné pásmo).

(1) Vyjádření je platné pouze pro zájmové území určené a vyznačené žadatelem, jakož i pro důvod vydání Vyjádření stanovený žadatelem v Žádosti.



Číslo jednací: 792784/17

Číslo žádosti: 0117 043 802

Vyřízení požbyvá platnosti uplynutím doby platnosti v tomto Vyřízení uvedené, změnou rozsahu zájmového území či změnou důvodu vydání Vyřízení uvedeného v žádosti, nespěněním povinností stavbyhlna dle bodu (3) tohoto Vyřízení, a nebo pokud se žadatel či stavebník bezprostředně před zahájením realizace stavby ve vyznačeném zájmovém území prokazatelně neujistí u společnosti Česká telekomunikační infrastruktura a.s. o tom, zda toto Vyřízení v době bezprostředně předcházející zahájení realizace stavby ve vyznačeném zájmovém území stále odpovídá skutečnosti, to vše v závislosti na tom, která ze skutečností rozhodná pro pozbývání platnosti tohoto Vyřízení nastane nejdříve.

(2) Podmínky ochrany SEK jsou stanoveny v tomto Vyřízení a ve Všeobecných podmínkách ochrany SEK společnosti Česká telekomunikační infrastruktura a.s., které jsou nedílnou součástí tohoto Vyřízení. Stavebník, nebo jin pověřená třetí osoba, je povinen řídit se těmito Všeobecnými podmínkami ochrany SEK společnosti Česká telekomunikační infrastruktura a.s.

(3) Stavebník, nebo jin pověřená třetí osoba, je povinen pouze pro případ, že

a) existence a poloha SEK, jež je zakreslena v příloženém výřezu/výřezech z účelové mapy SEK společnosti Česká telekomunikační infrastruktura a.s. a nebo

b) toto Vyřízení, včetně Všeobecných podmínek ochrany SEK

nepředstavuje dostatečnou informaci pro záměr, pro který podal shora označenou žádost nebo pro zpracování projektové dokumentace stavby, která koliduje se SEK, nebo zasahuje do Ochranného pásma SEK, vyzvat písemně společnost Česká telekomunikační infrastruktura a.s. k upřesnění podmínek ochrany SEK, a jifi Jeteck, e-mail: jifi.jeteck@cetin.cz (dále jen POS).

(4) Přeložení SEK zajistí její vlastník, společnost Česká telekomunikační infrastruktura a.s. Stavebník, který vyzval překladku SEK je dle ustanovení § 104 odst. 17 zákona č. 127/2005 Sb., o elektronických komunikacích a o změně některých souvisejících zákonů povinen uhradit společnosti Česká telekomunikační infrastruktura a.s. veškeré náklady na nezbytné úpravy dotčeného úseku SEK, a to na úrovni stávajícího technického řešení.

(5) Pro účely přeložení SEK dle bodu (3) tohoto Vyřízení je stavebník povinen uzavřít se společností Česká telekomunikační infrastruktura a.s. Smlouvu o realizaci překladky SEK.

(6) Společnost Česká telekomunikační infrastruktura a.s. prohlašuje, že žadatelé byli pro jin určené a vyznačené zájmové území poskytnuty veškeré, ke dni podání shora označené žádosti, dostupné informace o SEK.

(7) Žadatelé převzetím tohoto Vyřízení vzniká povinnost poskytnuté informace a data užít pouze k účelu, pro který mu byla tato poskytnuta. Žadatel není oprávněn poskytnuté informace a data rozšiřovat, rozšiřovat, pronajímat, půjčovat či jinak užívat bez souhlasu společnosti Česká telekomunikační infrastruktura a.s. V případě porušení těchto povinností vzniká žadateli odpovědnost vyplývající z platných právních předpisů, zejména předpisů práva autorského.

V případě dotazů k Vyřízením lze kontaktovat společnost Česká telekomunikační infrastruktura a.s. na asistenční lince 238 461 111.

**Přílohami Vyřízení jsou:**

- Všeobecné podmínky ochrany SEK společnosti Česká telekomunikační infrastruktura a.s.
- Situace výkres (obsahuje zájmové území určené a vyznačené žadatelem a výřez účelové mapy SEK)
- Informace k vyřízení SEK

Číslo jednací: 792784/17

Číslo žádosti: 0117 043 802

Vyřízení vydala společnost Česká telekomunikační infrastruktura a.s. dne: 14. 12. 2017.

Česká telekomunikační infrastruktura a.s.  
Oltavská 2681/6  
130 00 Praha 3  
DIČ: CZ04084063

96



Příloha k Vyjádření 792784/17

Číslo žádosti: 0117 043 802

## Všeobecné podmínky ochrany SEK společnosti Česká telekomunikační infrastruktura a.s.

### I. Obecná ustanovení

1. Stavebník, nebo jin pověřená třetí osoba, je povinen při provádění jakýchkoli činností, zejména stavebních nebo jiných prací, při odstraňování havárií a projektování stavb, řídit se platnými právními předpisy, technickými a odbornými normami (včetně doporučených), správnou praxí v oboru stavebnictví a technologických postupů, včetně všech opatření nezbytná k tomu, aby nedošlo k poškození nebo ohrožení sítě elektronických komunikací ve vlastnictví společnosti *Česká telekomunikační infrastruktura a.s.* a je vysloveně souzvučná s tím, že SEK jsou součástí veřejné komunikační sítě, jsou zajišťovány ve veřejném zájmu a jsou chráněny právními předpisy.
2. Při jakékoliv činnosti v blízkosti vedení SEK je stavebník, nebo jin pověřená třetí osoba, povinen respektovat ochranné pásmo SEK tak, aby nedošlo k poškození nebo zamezení přístupu k SEK. Při křížení nebo souběhu činností se SEK je povinen řídit se platnými právními předpisy, technickými a odbornými normami (včetně doporučených), správnou praxí v oboru stavebnictví a technologických postupů. Při jakékoliv činnosti ve vzdálenosti menší než 1 m od krajního vedení vyznačené trasy podzemního vedení SEK (dále jen *PVSEK*) nesmí používat mechanizační prostředky a nevhodného nářadí.
3. Pro případ porušení kterékoli z povinností stavebníka, nebo jin pověřené třetí osoby, založené Všeobecnými podmínkami ochrany SEK společnosti *Česká telekomunikační infrastruktura a.s.*, je stavebník, nebo jin pověřená třetí osoba, odpovědný za veškeré náklady a škody, které společnost *Česká telekomunikační infrastruktura a.s.* vzniknou porušením jeho povinností.
4. V případě že budou zemní práce zahájeny po uplynutí doby platnosti tohoto *Vyjádření*, nelze toto *Vyjádření* použít jako podklad pro vyúčtení a je třeba požádat o vydání nového *Vyjádření*.
5. Bude-li žadatel na společnosti *Česká telekomunikační infrastruktura a.s.* požadovat, aby se jako účastník správního řízení, pro jehož účely bylo toto *Vyjádření* vydáno, vzdala práva na odvolání proti rozhodnutí vydanému ve správním řízení, pro jehož účely bylo toto *Vyjádření* vydáno, je povinen kontaktovat *POS*.

### II. Součinnost stavebníka při činnostech v blízkosti SEK

1. Započetí činnosti je stavebník, nebo jin pověřená třetí osoba, povinen oznámit *POS*. Oznámení bude obsahovat číslo *Vyjádření*, k němuž se vztahují tyto podmínky.
2. Před započtením zemních prací či jakékoliv jiné činnosti je stavebník, nebo jin pověřená třetí osoba, povinen zajistit vyznačení tras *PVSEK* na terénu dle polohopisné dokumentace. S vyznačenou trasou *PVSEK* prokazatelně seznámí všechny osoby, které budou a nebo by mohly činnosti provádět.
3. Stavebník, nebo jin pověřená třetí osoba, je povinen upozornit jakoukoliv třetí osobu, jež bude provádět zemní práce, aby zůstala nebo ověřila stranovou a hloubkovou polohu *PVSEK* přítěnými sondami, a je souzvučná s tím, že *PVSEK* a polohovými údaji ve výkresové dokumentaci.
4. Při provádění zemních prací v blízkosti *PVSEK* je stavebník, nebo jin pověřená třetí osoba, povinen postupovat tak, aby nedošlo ke změně hloubky uložení nebo prostorového uspořádání *PVSEK*. Odkryté *PVSEK* je stavebník, nebo jin pověřená třetí osoba, povinen zabezpečit proti prověšení, poškození a odcizení.
5. Při zjištění jakéhokoli rozporu mezi údaji v projektové dokumentaci a skutečností je stavebník, nebo jin pověřená třetí osoba, povinen bez zbytečného odkladu přerušit práce a zjištění rozporu oznámit *POS*. V přeměňovacích pracích lze pokračovat teprve poté, co od *POS* prokazatelně obdržel souhlas k pokračování v pracích.
6. V místech, kde *PVSEK* vystupuje ze země do budouvy, rozváděče, na sloup apod. je stavebník, nebo jin pověřená třetí osoba, povinen vykonávat zemní práce se zvýšenou mírou opatrnosti s ohledem na ubývající krytí takové vzdálenosti, aby nedošlo k narušení jejich stability, to vše za dodržení platných právních předpisů a technických a odborných norem, správné praxi v oboru stavebnictví a technologických postupů.

Příloha k Vyjádření 792784/17

Číslo žádosti: 0117 043 802

## Všeobecné podmínky ochrany SEK společnosti Česká telekomunikační infrastruktura a.s.

### I. Obecná ustanovení

7. Při provádění zemních prací, u kterých nastane odkrytí *PVSEK*, stavebník, nebo jin pověřená třetí osoba před začátkem *POS* vyžve *POS* ke kontrole. Zához je stavebník oprávněn provést až poté, kdy prokazatelně obdržel souhlas *POS*.
8. Stavebník, nebo jin pověřená třetí osoba, není oprávněn manipulovat s kryty kabelových komor a vstupovat do kabelových komor bez souhlasu společnosti *Česká telekomunikační infrastruktura a.s.*.
9. Stavebník, nebo jin pověřená třetí osoba, není oprávněn trasu *PVSEK* mimo vozovku přejíždět vozidly nebo stavební mechanizací, a to až do doby, než *PVSEK* řádně zabezpečí proti mechanickému poškození. Stavebník, nebo jin pověřená třetí osoba, je povinen projednat s *POS* způsob mechanické ochrany trasy *PVSEK*. Při povolení respektovat výšku *NVSEK* nad zemí.
10. Stavebník, nebo jin pověřená třetí osoba, není oprávněn na trase *PVSEK* (včetně ochranného pásma) jakkoliv měnit niveletu terénu, vysazovat trvalé porosty ani měnit rozsah a konstrukci zpevněných ploch (např. komunikací, parkovišť, vjezdů aj.).
11. Stavebník, nebo jin pověřená třetí osoba, je povinen manipulací a skladové plochy zřizovat v takové vzdálenosti od *NVSEK*, aby činnosti na v manipulacích a skladových plochách nemohly být vykonávány ve vzdálenosti menší než 1 m od *NVSEK*.
12. Stavebník, nebo jin pověřená třetí osoba, není oprávněn užívat, přemisťovat a odstraňovat technologické ochranné a pomocné prvky SEK.
13. Stavebník, nebo jin pověřená třetí osoba, není oprávněn bez předchozího projednání jakkoliv manipulovat s přípatkem odkrytými prvky SEK, zejména s ochrannou stěží optických spojůk, optickými spojkami, technologickými rezervami či jakýmkoli jiným zařízením SEK.
14. Stavebník, nebo jin pověřená třetí osoba, je povinen každé poškození či krádež SEK neprodleně od okamžiku zjištění takové skutečnosti, oznámit *POS* na telefonní číslo: 602 786 435 nebo v mimořádných dobách na telefonní číslo 238 462 690.

### III. Práce v objektech a odstraňování objektů

1. Stavebník, nebo jin pověřená třetí osoba, je povinen před zahájením jakýchkoli prací v budovách a jiných objektech, kterými by mohl ohrozit stávající SEK, prokazatelně kontaktovat *POS* a zajistit u společnosti *Česká telekomunikační infrastruktura a.s.* bezpříčné odpojení SEK.
2. Při provádění činností v budovách a jiných objektech je stavebník, nebo jin pověřená třetí osoba, povinen v souladu s právními předpisy, technickými a odbornými normami (včetně doporučených), správnou praxí v oboru stavebnictví a technologických postupů provést mimo jiné průzkum vnitřních i vnějších vedení SEK na omítce i pod ní.

### IV. Součinnost stavebníka při přípravě stavby

1. Pokud činnosti stavebníka, nebo jin pověřené třetí osoby, k níž je třeba povolení správního orgánu dle zvláštního právního předpisu, dojde k ohrožení či omezení SEK, je stavebník, nebo jin pověřená třetí osoba, povinen kontaktovat *POS* a předložit zakreslení SEK do příslušné dokumentace stavby (projektové, realizační, koordinací ap.).
2. V případě, že pro činnosti stavebníka, nebo jin pověřené třetí osoby, není třeba povolení správního orgánu dle zvláštního právního předpisu, je stavebník, nebo jin pověřená třetí osoba, povinen předložit zakreslení trasy SEK i s příslušnými kotami do zjednodušené dokumentace (katastrální mapa, plánek), ze které bude zcela patrná míra dotčení SEK.



Příloha k Výjádření 792784/17

Číslo žádosti: 0117 043 802

3. Při projektování stavby, rekonstrukce či přeložky vedení a zařízení silových elektrických sítí, elektrických tržnic vládní a tramvají, nepozdělčí však před zahájením správního řízení ve věci povolení stavby, rekonstrukce či přeložky vedení a zařízení silových elektrických sítí, elektrických tržnic vládní a tramvají, je stavebník, nebo jim pověřená třetí osoba, povinen provést výpočet rušivých vlivů, zpracovat ochranná opatření a předat je POS.

4. Při projektování stavby, při rekonstrukci, která se nachází v ochranném pásmu radiových tras společnosti Česká telekomunikační infrastruktura a.s. a překračuje výšku 15 m nad zemským povrchem, a to včetně dočasných objektů zařízení staveniště (jetěby, konstrukce, atd.), nepozdělčí však před zahájením správního řízení ve věci povolení stavby, je stavebník nebo jim pověřená třetí osoba, povinen kontaktovat POS. Ochranné pásmo radiových tras v šíři 50m je zakresleno do situačního výkresu. Je tvořeno dvěma podélnými pruhy o šíři 25 m po obou stranách radiového paprsku v celé jeho délce, resp. 25 m kruhem kolem vysílače radiového zařízení.

5. Pokud se v zájmované území stavby nachází podzemní silnoproudé vedení (NN) společnosti Česká telekomunikační infrastruktura a.s. je stavebník, nebo jim pověřená třetí osoba, před zahájením správního řízení ve věci povolení správního orgánu k činnosti stavebníka, nebo jim pověřené třetí osoby, nepozdělčí však před zahájením stavby, povinen kontaktovat POS.

6. Pokud by navrhované stavby (produktovody, energetovody aj.) svými ochrannými pásmy zasahovaly do prostoru stávajících tras a zařízení SEK, či do jejich ochranných pásem, je stavebník, nebo jim pověřená třetí osoba, povinen realizovat taková opatření, aby mohla být prováděna údržba a opravy SEK, a to i za použití mechanizace, otcvřeného planeme a podobných technologií.

#### V. Křížení a souběh se SEK

1. Stavebník, nebo jim pověřená třetí osoba, je povinen v místech křížení PVSSEK se sítěmi technické infrastruktury, pozemními komunikacemi, parkovacími plochami, výhledy ap. ukládat PVSSEK v zákonných předpisy stanovené hloubce a chranit PVSSEK chránicemi s přesahem minimálně 0,5 m na každou stranu od hrany křížení. Chrániciku je povinen ušetřit a zamezit vnikání nečistot.

2. Stavebník nebo jim pověřená třetí osoba, je výslovně seznámen s tím, že v případě, kdy hodlá umístit stavbu sjezdu či výhledu, je povinen stavbu sjezdu či výhledu umístit tak, aby metalické kabely SEK nebyly umístěny v hloubce menší než 0,6 m a optické nebyly umístěny v hloubce menší než 1 m.

3. Stavebník, nebo jim pověřená třetí osoba, je povinen základy (stavby, opěrné zdi, podezdívky apod.) umístit tak, aby dodržel minimální vodovorný odstup 1,5 m od krajního vedení, případně kontaktovat POS.

4. Stavebník, nebo jim pověřená třetí osoba, není oprávněn trasy PVSSEK znepřístupnit (např. zabetonováním), kabelovodem povinen zjezdit.

5. Stavebník, nebo jim pověřená třetí osoba, je při křížení a souběhu stavby nebo sítí technické infrastruktury s kabelovodem povinen zejména:

- pokud plánované stavby nebo trasy sítí technické infrastruktury budou umístěny v blízkosti kabelovodu ve vzdálenosti menší než 2 m nebo při křížení kabelovodu ve vzdálenosti menší než 0,5 m nad nebo kdekoliv pod kabelovodem, přeložit POS zakreslení v příčných řezech,
- do příčného řezu zakreslit také profil kabelové komory v případě, kdy jsou sítě technické infrastruktury či stavby umístěny v blízkosti kabelové komory ve vzdálenosti menší než 2 m,
- neumisťovat nad trasou kabelovodu v podélném směru sítě technické infrastruktury,
- předložit POS vpracovaný odborný statický posudek včetně návrhu ochrany tělesa kabelovodu pod stavbou, ve výhledu nebo pod zpevněnou plochou,
- nezakrývat vstupy do kabelových komor, a to ani dočasně,
- profednat s POS nepozdělčí ve fázi projekové přípravy, jakékoliv výkopové práce, které by mohly být vedeny v úrovni či pod úrovní kabelovodu nebo kabelové komory a veškeré případy, kdy jsou trajektorie podvrtní a profily ve vzdálenosti menší než 1,5 m od kabelovodu.

Příloha k Výjádření 792784/17

Číslo žádosti: 0117 043 802

## Informace k vyřízení SEK

V případě požadavku na vyřízení PVSSEK společností Česká telekomunikační infrastruktura a.s. se, prosím, obracíte na společnosti uvedené níže.

Česká telekomunikační infrastruktura a.s. - středisko Morava střed

se sídlem: Oltavská 2681/6, Praha 3, PSČ 13000

IČ: 04084063

kontakt: tel.: 238461640, služba doba po-pa 7 - 15 hod

DÍČ: CZ204084063

Vegacom, a.s. - vyhradní dodavatel společnosti Česká telekomunikační infrastruktura a.s.

se sídlem: Velkomoravská 87, 695 01 Hodonín

IČ: 25788680

kontakt: Jaroslav Kovalčík, mobil: 725936197, e-mail: kovalcik@vegacom.cz

Liboš Bodzík, mobil: 60385439, e-mail: bodzik@vegacom.cz

DÍČ: CZ25788680

ALPOTEL GROUP, s.r.o.

se sídlem: Dobrá 543, Fyčdek-Mlýsek, PSČ 739 51

IČ: 25863037

kontakt: Libor Kašperlík, mobil: 602783894, e-mail: kasperlik@alprotel.cz

DÍČ: CZ25863037

ELTEKO, spol. s r.o.

se sídlem: bří Jarošůk 4063, 760 01 Zlín

IČ: 46342401

kontakt: Pavel Hrabovský, mobil: 603 226 502, e-mail: vyrycovan@seznam.cz

DÍČ: CZ46342401

GIS-STAVINVEK, a.s.

se sídlem: Pražská 1156, Pelhřimov

IČ: 25163538

kontakt: Míchal Kůčera, tel/fax: 596541102, mobil: 731613394, e-mail: ostrava@gis-stavinvek.cz

Ing. Anželka Škovroňová, tel/fax: 596541102, mobil: 731204729, e-mail: ostrava@gis-stavinvek.cz

DÍČ: CZ25163538

KATES, spol. s r.o.

se sídlem: Dřihů 889, 733 35 Horní Suchá

IČ: 47680954

kontakt: Stanislav Knebl, tel.: 596426011, mobil: 736626762, e-mail: knebl.kates@seznam.cz

DÍČ: CZ47680954

Michlovský-stavební s.r.o.

se sídlem: Salaš 99, 763 51 Zlín

IČ: 27714080

kontakt: Jan Šupka, tel.: 577125055, mobil: 605200751, e-mail: supka@michlovsky.cz

DÍČ: CZ27714080

Milan Kocvara

se sídlem: Osvozdilův 1200, 742 21 Koprivnice

IČ: 63341620

kontakt: Milan Kocvara, mobil: 602439837, e-mail: vyrycenti@seznam.cz

DÍČ: CZ63341620

NOVOMONT s.r.o.

se sídlem: 8.května 31, 787 01 Šumperk

IČ: 25394525

kontakt: Oldřich Slavíček, mobil: 777333596, e-mail: o.slavicek@afas.cz

DÍČ: CZ25394525



Příloha k Vyjádření 792784/17

OPTOMONT, a.s.

se sídlem: Na Najmanské 915, 710 00 Ostrava

IČ: 23355759

kontakt: Bogdan Kaleta, tel.: 558340911, mobil: 721521807, e-mail: bogdan.kaleta@optomont.cz

Rostislav Synek

se sídlem: Komenského 538, 798 52 Konice

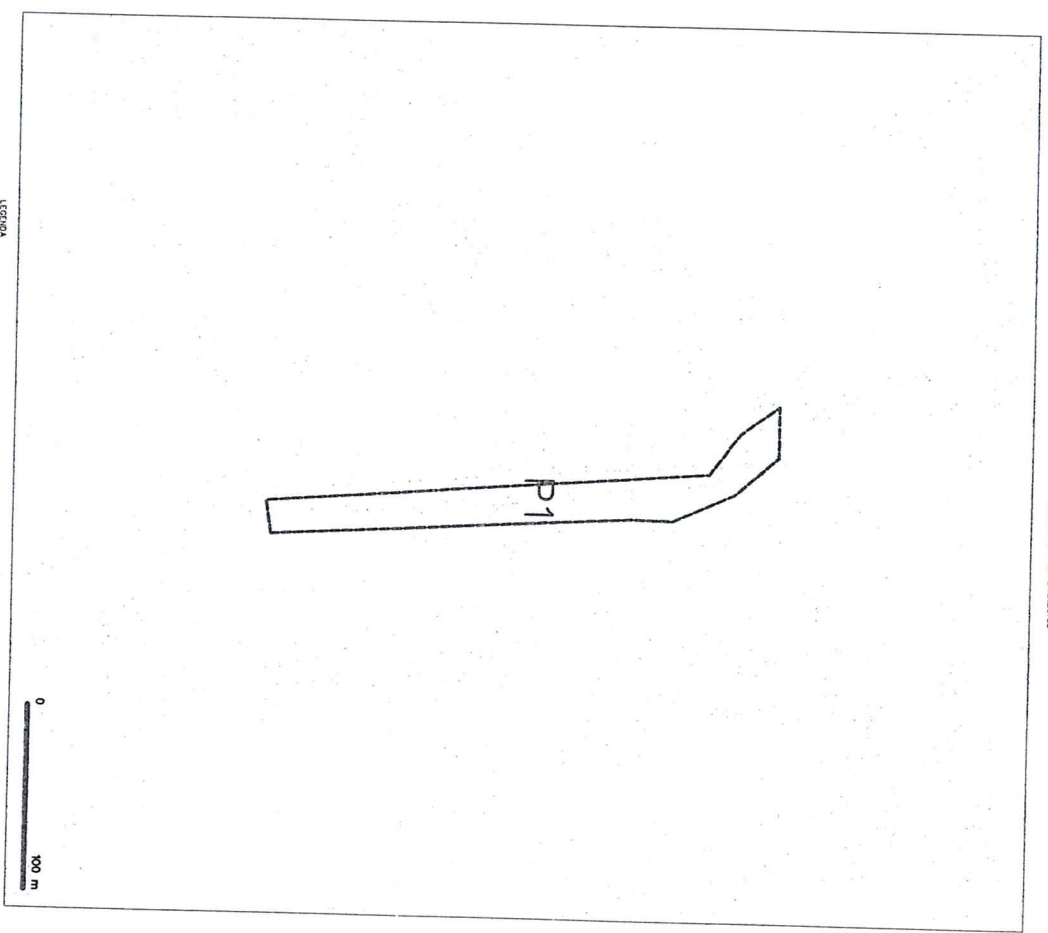
IČ: 48465518

kontakt: Rostislav Synek, mobil: 776578678, e-mail: rostislav.synek@seznam.cz

Číslo žádosti: 0117 043 802

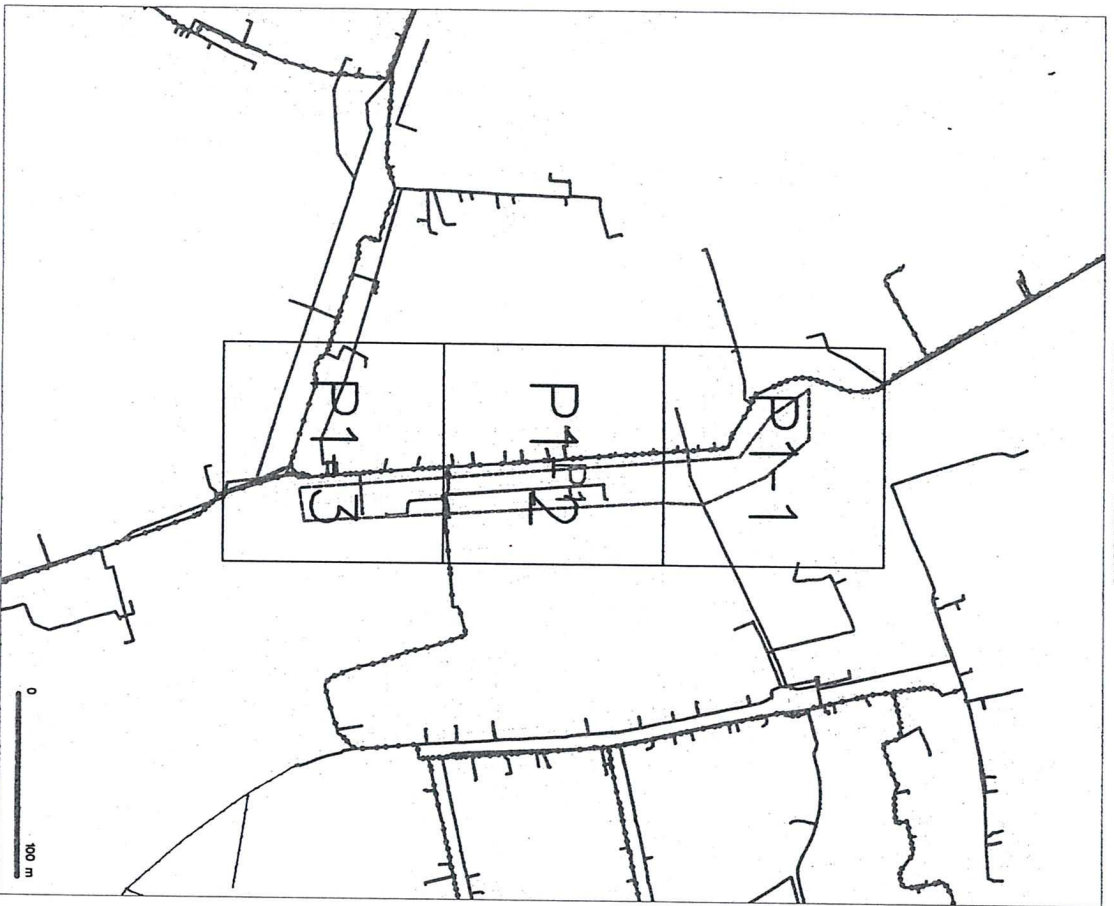
Příloha k Vyjádření č.j.: 792784/17  
SITUAČNÍ VÝKRES - ZÁJMOVÉ ÚZEMÍ

Číslo žádosti: 0117 043 802



*[Signature]*  
Česká telekomunikační infrastruktura a.s.  
Odbor A2818  
IČ: 23355759  
DIČ: CZ23355759





LEGENDA

	Průběh stěn budov
	Okna
	Veřítka
	Místo pro stání vozidel
	Průběh komunikace
	Průběh hranic pozemků
	Průběh inženýringových sítí
	Stromy
	Vodní plochy
	Průběh ohradních zdí
	Průběh ploch
	Průběh ploch (specifické)

Česká inženýringová společnost, s.r.o. (obchodní firma, a.s.)  
 Ing. Petr Štěpánek, Ing. Jiří Štěpánek, Ing. Miroslav Štěpánek  
 2/3



LEGENDA

	Průběh stěn budov
	Okna
	Veřítka
	Místo pro stání vozidel
	Průběh komunikace
	Průběh hranic pozemků
	Průběh inženýringových sítí
	Stromy
	Vodní plochy
	Průběh ohradních zdí
	Průběh ploch
	Průběh ploch (specifické)

Česká inženýringová společnost, s.r.o. (obchodní firma, a.s.)  
 Ing. Petr Štěpánek, Ing. Jiří Štěpánek, Ing. Miroslav Štěpánek  
 3/3







Ing. Pavel Čunek  
Vrbenská 245  
757 01 Valašské Meziříčí

VÁŠ DOPIS ZNAČKY / ZE DNE	NAŠE ZNAČKA	VYŘIZUJE / LINKA	MÍSTO ODESÍLANÍ / DNE
	1102350389	Daněk/800850860	VAL. Meziříčí / 16.1.2019

**Stanovisko ČEZ Distribuce, a.s., k žádosti ev. číslo 1102350389, vydané pro účely stavebního řízení.**

**Název stavby:** Společný pás pro cyklisty a chodce ul. Hřbitovní ve Valašském Meziříčí.

**Kat. území:** Krásno nad Bečvou. **Parc. číslo :** viz. PD.

**Předložené podklady:** Situace stavby.

ČEZ Distribuce, a.s., **souhlasí s vydáním stavebního povolení** pro výše uvedenou stavbu při dodržení následujících podmínek:

- sdělení o existujícím zařízení energetické společnosti č. **0101038384**.
- nadzemní vedení NN (do 1 kV) není chráněno ochranným pásmem, ale technickými normami, zejména PNE 33 3302 a ČSN EN 50423-1. Při činnostech prováděných v jeho blízkosti (práce v blízkosti) je nutné dodržet vzdálenosti dané ČSN EN 50110-1 ed. 2.
- zemní práce budou prováděny v ochranném pásmu (OP) stávajícího podzemního kabelového vedení vysokého napětí (VN) zásadně nůž. Před započatím stavby si zajistí zhotovitel u naší organizace ČEZ Distribuce, a.s., vytyčení kabelového vedení v terénu. Po odkrytí kabelového vedení, bude přízván zástupce společnosti ČEZ Distribuce, a.s., který provede kontrolu uložení vedení a dohodne se zhotovitelem další postup. O této kontrole bude proveden záznam do stavebního deníku zhotovitele.
- před provedením záhozu výkopu v místech souběhu a křížení se zařízením distribuční soustavy (DS) musí být přízván zástupce ČEZ Distribuce, a.s., který provede kontrolu před záhozem. O této kontrole bude proveden záznam do stavebního deníku zhotovitele.
- hloubka uložení stávajícího kabelového vedení VN bude i po realizaci stavby zcela v souladu s normou ČSN 73 6005 a PNE 34 1050.
- při realizaci stavby musí být ve vztahu k zařízení DS dodrženy veškeré platné normy, předpisy a respektována veškerá omezení vyplývající z existence ochranného pásma (OP) zařízení distribuční soustavy (DS), zejména musí být dodrženy minimální vodorovné a svislé odstupové vzdálenosti dle ČSN 73 6005
- **před započatím práce požádá zhotovitel naši společnost, ČEZ Distribuce, a.s. o vydání souhlasu s činností v OP zařízení DS.**

ČEZ Distribuce, a. s. Korespondenční adresa: Pízeň, Guldenerova 2577/19, PSČ 326 00 | tel.: 800 850 860 e-mail: [info@cezdistribuce.cz](mailto:info@cezdistribuce.cz) | [www.cezdistribuce.cz](http://www.cezdistribuce.cz) | IČ: 24729035, DIČ: CZ24729035 zapsaná v obchodním rejstříku vedeném Krajským soudem v Ústí nad Labem, sp. zn. B 2145 Sídlo společnosti: Děčín, Děčín IV - Podmokly, Teplická 874/8, PSČ 405 02

**Toto stanovisko má platnost 1 rok od data vydání.**

Poznámka: Při další korespondenci uvádějte značku podle záhlaví.

S pozdravem

  
**ČEZ Distribuce, a. s.**  
Děčín - Děčín IV - Podmokly  
Teplická 874/8, PSČ 405 02  
IČO: 247 29 035  
247

Ing. Lbor Socha  
Vedoucí oddělení Správy energetického majetku – Síť Morava

ČEZ Distribuce, a. s. Korespondenční adresa: Pízeň, Guldenerova 2577/19, PSČ 326 00 | tel.: 800 850 860 e-mail: [info@cezdistribuce.cz](mailto:info@cezdistribuce.cz) | [www.cezdistribuce.cz](http://www.cezdistribuce.cz) | IČ: 24729035, DIČ: CZ24729035 zapsaná v obchodním rejstříku vedeném Krajským soudem v Ústí nad Labem, sp. zn. B 2145 Sídlo společnosti: Děčín, Děčín IV - Podmokly, Teplická 874/8, PSČ 405 02



Pavel Čunek

MAŠE ZNAČKA  
0101038384VYŘIZENO DNE  
07.01.2019**Sdělení o existenci energetického zařízení v majetku společnosti ČEZ Distribuce, a. s., pro akci:  
Společný pás pro cyklisty a chodce ul. Hřbitovní ve Valašském Meziříčí**

Vážený zákazník,

Na základě Vaší žádosti 0101038384 ze dne 07.01.2019 Vám zasíláme sdělení o existenci energetického zařízení v majetku společnosti ČEZ Distribuce, a. s., ve Vaší vymezeném zájmovém území.

Dovolujeme si Vás upozornit, že sdělení nenahrazuje vyřazení provozovatele distribuční soustavy k projektové dokumentaci pro územní nebo stavební řízení, k připojení nového odběru, zdroje elektrické energie nebo k navýšení rezonovaného příkonu a výkonu a s výjimkou navázání ani souhlas s činností v ochranném pásmu.

Toto sdělení je platné do 07.07.2019 a je jedním z podkladů pro zpracování projektové dokumentace, pokud je taková dokumentace zpracovávána.

V majetku ČEZ Distribuce, a. s., se na Vaší uvedeném zájmovém území nachází nebo ochranným pásmem zasahuje energetické zařízení typu:

Podzemní síť	síť NN	síť VN	síť VVN
Nadzemní síť	síť	síť	
Stanice			

Energetické zařízení (mimo nadzemních sítí NN) je chráněno ochranným pásmem podle § 46 zákona č. 459/2000 Sb., o podnikáních podnikání a o výkonu státní správy v energetických odvětvích a o změně některých zákonů (energetický zákon), ve znění pozdějších předpisů. Příslušný průběh tras energetických zařízení (v trase kabelového vedení může být uloženo několik kabelů) zasíláme v příloze tohoto dopisu.

V případě existence podzemních energetických zařízení je povinnost stavebníka alespoň 14 dní před započatím zemních prací požádat telefonicky na 800 850 860 nebo e-mailem na info@cezdistribuce.cz o tzv. vyřizání trasy energetického zařízení. O vyřizání lze požádat pouze na základě vydaného sdělení o existenci energetického zařízení, a to (mimo havárii) nejpozději 30 dní před koncem jeho platnosti.

Dojde-li k obnažení kabelového vedení nebo k poškození energetického zařízení, nahlaste nám prosím tuto skutečnost bezodkladně jako poruchu na bezplatnou linku 800 850 860.

Pokud uvazovaná akce nebo činnost zasáhne do ochranného pásma nadzemních vedení nebo trafostanic, popř. bude pro vyřizání zjištěno, že zasahuje do ochranného pásma podzemních vedení, je nutné písemně požádat společnost ČEZ Distribuce, a. s., o souhlas s činností v ochranném pásmu (formulář je k dispozici na [www.cezdistribuce.cz](http://www.cezdistribuce.cz) v části Formuláře / Činnosti v ochranném pásmu, kontaktů udáje pro podání Vaší žádosti naleznete v zápatí). Jestliže uvazovaná akce vyvolá potřebu dílčí změny trasy vedení nebo přemístění některých prvků energetického zařízení, je nutné včas společnost ČEZ Distribuce, a. s., požádat o přeložku zařízení podle § 47 energetického zákona.

Zároveň Vás upozorňujeme, že v zájmovém území se může nacházet i také energetické zařízení, které není v majetku společnosti ČEZ Distribuce, a. s.

ČEZ Distribuce, a. s.

Děln, Děln IV-Podmokly, Teplická 874/8, PSČ 405 02 | IČ: 24729035, DIČ: CZ24729035 |  
zapsaná v obchodním rejstříku vedeném u Krajského soudu v Ústí nad Labem, sp. zn. B 2145 |  
e-mail: info@cezdistribuce.cz, www.cezdistribuce.cz |  
zastírací adresa: ČEZ Distribuce, a. s., Písek, Guldenerova 2577/19, PSČ 326 00

V souvislosti s výše uvedeným si Vás dovolujeme upozornit, že uvedené sdělení včetně jeho příloh obsahuje skutečnosti tvořící obchodní tajemství společnosti ČEZ Distribuce, a. s. Poskytnuté informace jsou dále také důvěrnými informacemi a obchodně cizími informacemi společnosti ČEZ Distribuce, a. s. Z výše uvedených důvodů si Vás prolo společnost ČEZ Distribuce, a. s., dovoluje upozornit, že s poskytnutými informacemi je potřeba nakládat dle platných právních předpisů, v opačném případě se vystavujete postihu ve smyslu platných právních úprav. V této souvislosti si Vás dále dovolujeme upozornit, že požadované informace nesmí být předány sděleny, využity, zprístupněny, či jiným způsobem postoupeny na jakoukoli třetí osobu bez předchozího prokazatelného souhlasu společnosti ČEZ Distribuce, a. s. Informace o existenci sítí mohou být využity pouze pro účel, pro který byly vyžádány.

S pozdravem

ČEZ Distribuce, a. s.  
Děln, Děln IV-Podmokly  
Teplická 874/8  
PSČ 405 02  
IČ: 24729035**Přílohy**

1. Situační výkres zájmového území
2. Podmínky pro provádění činnosti v ochranných pásmech energetických zařízení

ČEZ Distribuce, a. s.

Děln, Děln IV-Podmokly, Teplická 874/8, PSČ 405 02 | IČ: 24729035, DIČ: CZ24729035 |  
zapsaná v obchodním rejstříku vedeném u Krajského soudu v Ústí nad Labem, sp. zn. B 2145 |  
e-mail: info@cezdistribuce.cz, www.cezdistribuce.cz |  
zastírací adresa: ČEZ Distribuce, a. s., Písek, Guldenerova 2577/19, PSČ 326 00



Platí pouze se sdělením číslo 0101038384.  
Zakreslené polohy zařízení v příloze jsou pouze informativní.

## Situční výkres zájmového území (klad mapových listů)

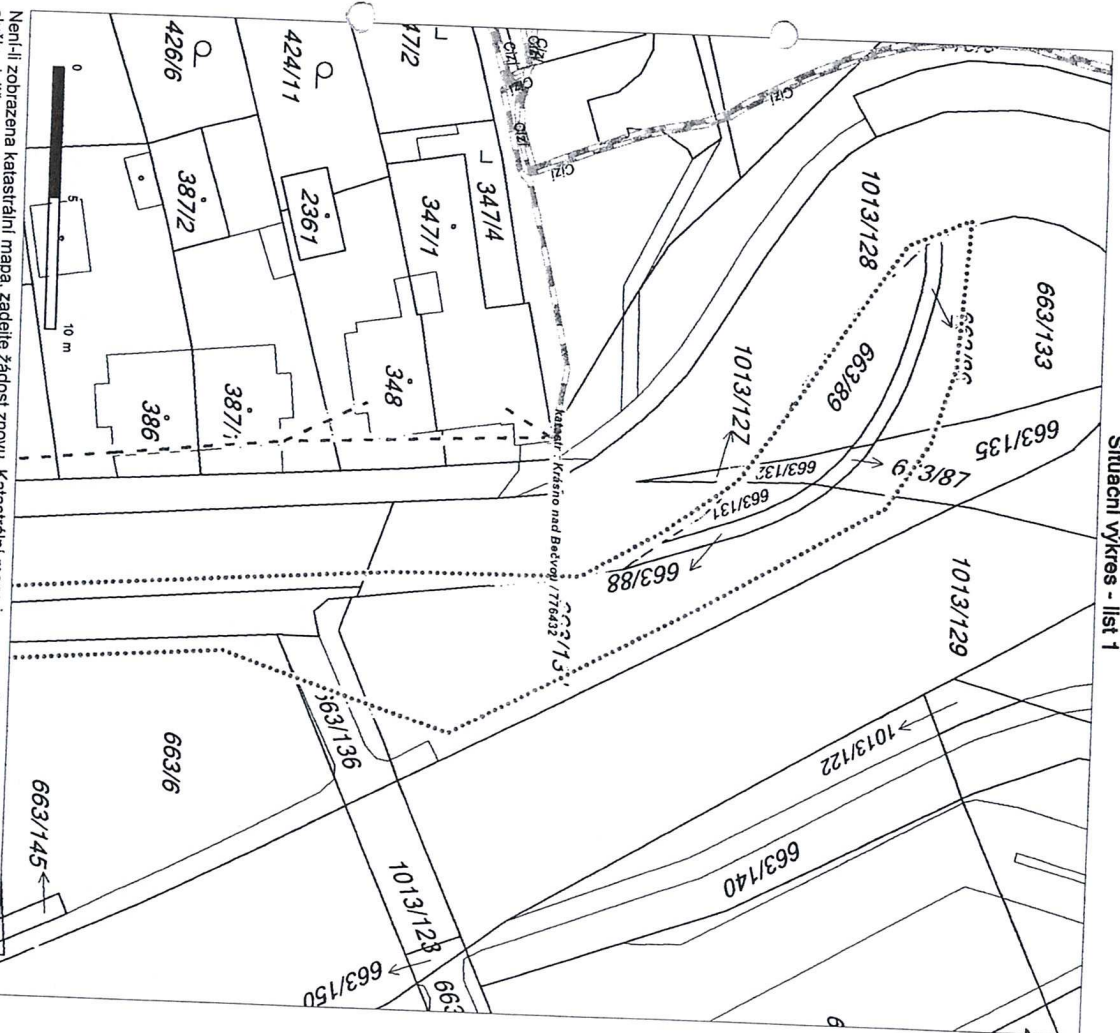


Není-li zobrazena katastrální mapa, zadáje žádost znovu. Katastrální mapa je generována prostřednictvím externí WMS služby, jejíž provoz nezajišťuje společnost ČEZ Distribuce a. s.

LEGENDA	
	Podzemní vedení NN do 1kV
	Nadzemní vedení NN do 1kV
	Podzemní vedení VN do 35kV
	Nadzemní vedení VN do 35kV
	Podzemní vedení VN 110kV
	Nadzemní vedení VN 110kV
	NN přívod odborníka
	ČZJ inženýrská vedení
	Zájmová území
	Síť do 52 kV - autizová
	Síť do 52 kV - zdiha
	Transformovna (nad 52 kV)
	Prohlášení investice ČEZ Distribuce
	Síť ČEZ Distribuce ve výstavbě
	Zářízení ČEZ Distribuce ve výstavbě
	Hranice katastrálního území

Platí pouze se sdělením číslo 0101038384.  
Zakreslené polohy zařízení v příloze jsou pouze informativní.

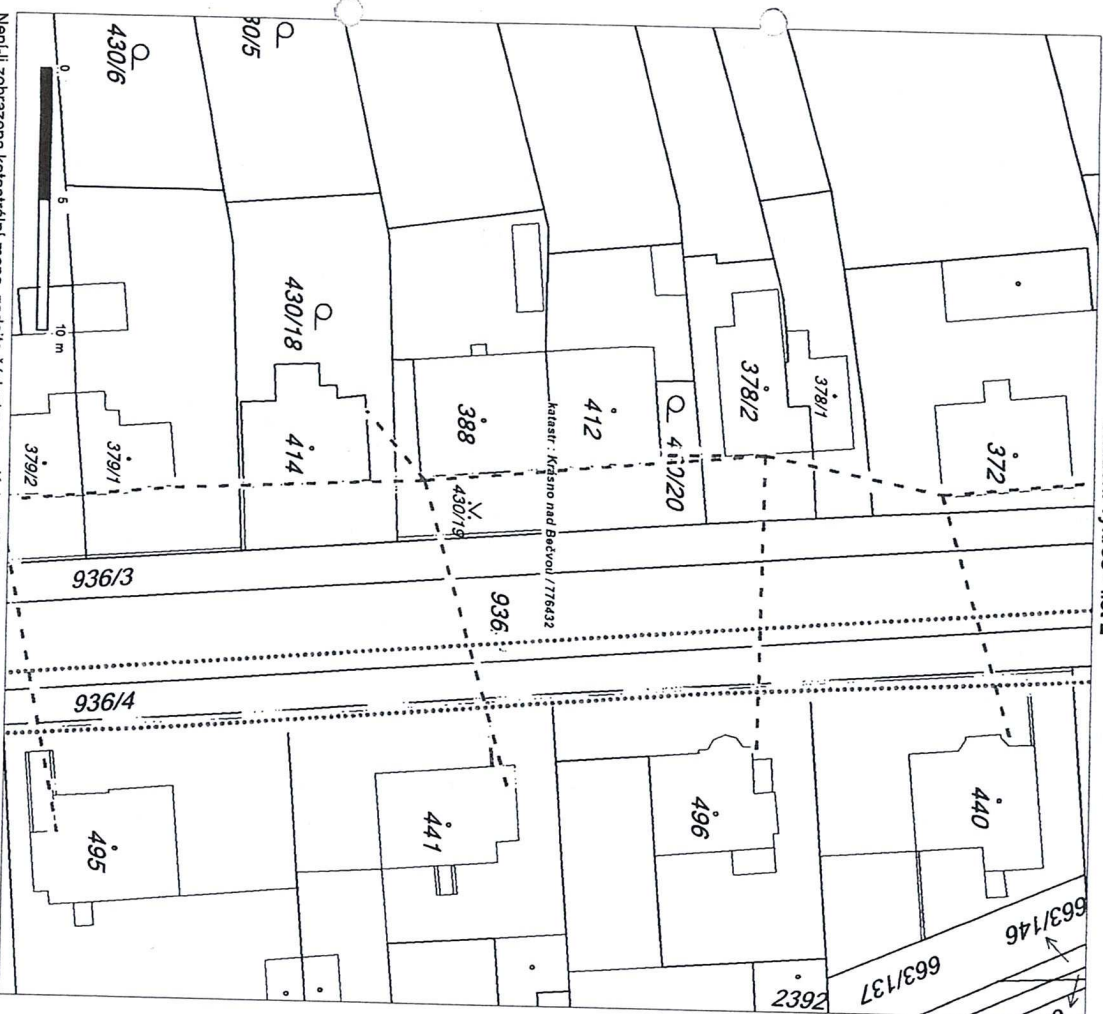
## Situční výkres - list 1



Není-li zobrazena katastrální mapa, zadáje žádost znovu. Katastrální mapa je generována prostřednictvím externí WMS služby, jejíž provoz nezajišťuje společnost ČEZ Distribuce a. s.



Platí pouze se sdělením číslo 01010393984.  
Zakreslené polohy zařízení v příloze jsou pouze informativní.

**Situční výkres - list 2**

Není-li zobrazena katastrální mapa, zadáte žádost znovu. Katastrální mapa je generována prostřednictvím externí WMS služby, jejíž provoz nezářísťuje společnost ČEZ Distribuce, a. s.

Platí pouze se sdělením číslo 01010393984.  
Zakreslené polohy zařízení v příloze jsou pouze informativní.

**Situční výkres - list 3**

Není-li zobrazena katastrální mapa, zadáte žádost znovu. Katastrální mapa je generována prostřednictvím externí WMS služby, jejíž provoz nezářísťuje společnost ČEZ Distribuce, a. s.



## **PODMÍNKY PRO PROVÁDĚNÍ ČINNOSTÍ V OCHRANNÝCH PÁSMECH PODZEMNÍCH VEDENÍ**

Ochranné pásmo podzemních vedení elektrizační soustavy do 110 kV včetně a vedení řídící, měřicí a zabezpečovací techniky je stanoveno v § 46, odst. (6), Zák. č. 459/2000 Sb., tj. zákona o podmínkách podnikání a o výkonu státní správy v energetických odvětvích a o změně některých zákonů (ve znění pozdějších předpisů (dále jen "energetický zákon"), a číni 1 metr po obou stranách krajního kabelu kabelové trasy, nad 110 kV číni 3 metry po obou stranách krajního kabelu.

**V ochranném pásmu podzemního vedení je podle § 46 odst. (8) a (10) energetického zákona zakázáno:**

- a) zřizovat bez souhlasu vlastníka těchto zařízení stavby či umisťovat konstrukce a jiná podobná zařízení, jakož i uskládkovat hořlavé a výbušné látky,
- b) provádět bez souhlasu vlastníka zemní práce,
- c) provádět činnosti, které by mohly ohrozit spolehlivost a bezpečnost provozu těchto zařízení nebo ohrozit život, zdraví či majetek osob,
- d) provádět činnosti, které by znemožňovaly nebo podstatně znesnadňovaly přístup k těmto zařízením, pokud stavba nebo stavební činnost zasáhne do ochranného pásma podzemního vedení, je třeba požádat o písemný souhlas vlastníka nebo provozovatele tohoto zařízení na základě § 46, odst. (8) a (11) energetického zákona.

**V ochranných pásmech podzemních vedení je třeba dále dodržovat následující podmínky:**

1. Dodavatel prací musí před zahájením prací zajistit vyčištění podzemního zařízení a prokazatelně seznámit pracovníky, jichž se to týká, s jejich polohou a upozornit na odchylky od výkresové dokumentace.
  2. Vykopové práce do vzdálenosti 1 metr od osy (krajního) kabelu musí být prováděny ručně.
  3. Zemní práce musí být prováděny v souladu s ČSN 73 6133 Návrh a provádění zemního tělesa pozemních komunikací a při zemních pracích musí být dodrženo Nařízení vlády č. 591/2006 Sb., bližších minimálních požadavků na bezpečnost a ochranu zdraví při práci na staveništích.
  4. Místní řízení a souběžný ostatních zařízení se zařízením energetiky musí být vyprojektovány a provedeny zejména dle ČSN 73 6005, ČSN EN 50 341-1,2, ČSN EN 50341-3-19, ČSN EN 50423-1, ČSN 33 2000-5-2 PNE 33 3302.
  5. Dodavatel prací musí oznámit příslušnému provozovateli distribuční soustavy zahájení prací minimálně 3 pracovní dny předem.
  6. Při potřebě přejíždění trasy podzemních vedení vozidly nebo mechanizmy je třeba po dohodě s provozovatelem provést dodatečnou ochranu proti mechanickému poškození.
  7. Je zakázáno manipulovat s označenými kabely pod napětím. Odkrýté kabely musí být za vyznačenou stavu řádně vyvěšeny, chráněny proti poškození a označeny výstražnou tabulkou dle ČSN ISO 3864.
  8. Před zaházením kabelové trasy musí být provozovatelem kabelu vyzván ke kontrole uložení. Pokud toto organizace provádějí zemi práce neprovede, vyznačuje si provozovatel distribuční soustavy právo nechat inkriminované místo znovu odkrýt.
  9. Při záhozu musí být zemina pod kabely řádně udušána, kabely zaplísňované a provedeno krytí proti mechanickému poškození.
  10. Bez předchozího souhlasu je zakázáno snižovat nebo zvyšovat vrstvu zeminy nad kabelem.
  11. Každé poškození zařízení provozovatele distribuční soustavy musí být okamžitě nahlášeno na kontaktní bezplatnou linku CEZ Distribuce 800 950 980, která je Vám k dispozici 24 hodin denně, 7 dní v týdnu.
  12. Ukončení stavby musí být neprodleně ohlášeno příslušnému provoznímu útvaru.
  13. Po dokončení stavby provozovatel distribuční soustavy nesouhlasí a vyhlášením ochranného pásma nových rozvodů, které jsou budovány, protože se již jedná o práce v ochranném pásmu nebo provozovatele distribuční soustavy. Případné opravy nebo rekonstrukce na svém zařízení zakládá souhlas s činností v tomto pásmu.
- Případné nedodržení uvedených podmínek bude řešeno příslušným stavebním úřadem nebo nahlášeno Energetickému regulačnímu úřadu jako správní delikt ve smyslu příslušného ustanovení energetického zákona spočívající v porušení zákazu provádět činnosti v ochranných pásmech dle § 46 uvedeného zákona.

## **PODMÍNKY PRO PROVÁDĚNÍ ČINNOSTÍ V OCHRANNÝCH PÁSMECH ELEKTRICKÝCH STANIC**

Ochranné pásmo elektrické stanice je stanoveno v § 46, odst. (6), Zák. č. 459/2000 Sb., tj. zákona o podmínkách podnikání a o výkonu státní správy v energetických odvětvích a o změně některých zákonů (energetický zákon), ve znění pozdějších předpisů (dále jen "energetický zákon") a je vymezeno svými rovinnými vedenými ve vodorovné vzdálenosti:

- a) u venkovních el. stanic a dále stanic s napětím vyšším než 52 kV v budovách 20 metrů od oplocení nebo od vnějšího lince obvodového zdíva,
- b) u stožárových elektrických stanic a věžových stanic s venkovním přívodem s převodem napětí z úrovně nad 1 kV a menší než 52 kV na úroveň nízkého napětí 7 m od vnější hrany půdorysu stanice ve všech směrech,
- c) u kompaktních a zděných el. stanic s převodem napětí z úrovně nad 1 kV a menší než 52 kV na úroveň nízkého napětí 2 metry od vnější plošné stanice ve všech směrech,
- d) u vestavných el. stanic 1 metr od obestavění.

**V ochranném pásmu elektrické stanice je podle § 46 odst. (8) a (10) energetického zákona zakázáno:**

1. zřizovat bez souhlasu vlastníka těchto zařízení stavby či umisťovat konstrukce a jiná podobná zařízení, jakož i uskládkovat hořlavé a výbušné látky,
  2. provádět bez souhlasu vlastníka zemní práce,
  3. provádět činnosti, které by mohly ohrozit spolehlivost a bezpečnost provozu těchto zařízení nebo ohrozit život, zdraví či majetek osob,
  4. provádět činnosti, které by znemožňovaly nebo podstatně znesnadňovaly přístup k těmto zařízením.
- Pokud stavba nebo stavební činnost zasáhne do ochranného pásma elektrické stanice, je třeba požádat o písemný souhlas vlastníka nebo provozovatele tohoto zařízení na základě § 46, odst. (8) a (11) energetického zákona.

**V ochranném pásmu elektrické stanice je dále zakázáno provádět činnosti, které by mohly mít za následek ohrožení bezpečnosti a spolehlivosti provozu stanice nebo zmenšující či podstatně znesnadňující její obsluhu a údržbu a to zejména:**

5. provádět vykopové práce ohrožující zátěžení podzemních vedení vysokého a nízkého napětí nebo stabilitu stavební části el. stanice (viz podmínky pro činnosti v ochranných pásmech podzemního vedení),
6. skládat či umisťovat předměty bránící přístupu do elektrické stanice nebo k rozváděčům vysokého nebo nízkého napětí,
7. umisťovat antény, reklamy, ukazatele apod.,
8. zřizovat oplocení, které by znemožnilo obsluhu el. stanice.

Případné nedodržení uvedených podmínek bude řešeno příslušným stavebním úřadem nebo nahlášeno Energetickému regulačnímu úřadu jako správní delikt ve smyslu příslušného ustanovení energetického zákona spočívající v porušení zákazu provádět činnosti v ochranných pásmech dle § 46 uvedeného zákona.





Pavel Čunek  
Věbenská 245  
75701 Valašské Meziříčí

naše značka	vyřizuje	datum
5001 638176	Jan Stoudek	08.01.2018

Věc: **Společný pás pro cyklisty a chodce ul. Hřiblovní ve Valašském Meziříčí**

K.ú. - p.č.: Krásno nad Bečkovou

Stavebník: Město Valašské Meziříčí, Náměstí 7/5, 75701 Valašské Meziříčí

Účel stavby: Povolení stavby - stavební režim (UR-SP)  
 GasNet, s.r.o., jako provozovatel distribuční soustavy (PDS) a technické infrastruktury, zastoupený GridServices, s.r.o., vydává toto stanovisko.

Toto stanovisko se nevztahuje k jakémukoli zásahu na stávajícím PZ (přeložka, odpojení, úprava, osazení ochranné trubky, chraňák apod.). Případný zásah na PZ musí být řešen samostatným stanoviskem. Kontaktní osoba pro přeložku (technická PZ v příslušné oblasti) viz kontaktní systém GasNet, s.r.o.: <http://www.gasnet.cz/cs/kontakt-ni-system/>

**K PŘEDLOŽENÉ PD SDELUJEME TOTO NAŠE STANOVISKO Z POHLEDU DOTYKU NA PLYNÁRENSKÁ ZARÍZENÍ:**  
 V zájmovém prostoru stavby dojde k dotyku s těmito plynárenskými zařízeními:

- STL plynovody dn 160 PE, dn 50 PE a STL plynovodní přípojky

Na základě předložené situace byl předán Informační zákaz, poskytnutý zákaz je pouze orientační!

Před zahájením stavby bude provedeno vyřízení PZ viz odst.3, následně během stavby kontrola PZ viz odst. 10. Při křížení a souběhu n.z. sítí požadujeme dodržení odstupových vzdáleností dle ČSN 73 6005

Pro realizaci stavby stanovujeme tyto podmínky:

Stávající krytí plynovodu a plynovodních přípojek musí být zachováno.  
 Krytí plynovodu a plynovodních přípojek bude po realizaci terénních úprav v rozsahu od 0,8 m do 1,5 m (dle TPg 70201 a ČSN 736005).

V případě nedodržení těchto limitů bude plynovod nebo plynovodní přípojky přeloženy na náklady investora. Termín provedení přeložky a práce na přeložce mohou být prováděny jen po předchozí dohodě s odpovědným pracovníkem GridServices, s.r.o., regionální operativní správy sítí.

Vlastníci přeložené části plynárenského zařízení je upraveno základem č. 458/2000 Sb. v platném znění § 70. Smluvní vztahy na provedení přeložky plynárenských zařízení budou ošetřeny písemnou smlouvou mezi majitelem plynárenského zařízení a investorem.

Na přípravě konstrukční přílohy vozovky (invenzura nebude zhotovena), dojde k dočasnému snížení krytí části plynovodu a plynovodních přípojek. Při položení těžké stavební techniky může dojít k poškození plynárenského

zařízení. K zajištění bezpečnosti a spolehlivému provozu navrhuje následující opatření:  
 a) Při skrytce a před uložení živičných vrstev, po dohodě s odpovědným pracovníkem (kontakt: <http://www.gasnet.cz/cs/kontakt-ni-system/> nebo Zákaznická linka 800 11 33 55), provést kontrolu těsnosti. Tuto kontrolu je nutné provádět i průběžně v průběhu stavby.

b) V místech uložení plynárenského zařízení včetně ochranného pásma není povoleno používat těžké stavební stroje pro hutnění. Není povoleno přejezd těžkých nákladních vozidel a jiné těžké stavební techniky. V případě nutnosti přejezdu nad plynárenským zařízením včetně hutnění je zhotovitel stavby povinen dohodnout dodatečný způsob ochrany plynárenských zařízení.

Pri stavbě je nutné postupovat v souladu s ČSN 73 6005, TPg 702 01, TPg 702 04 a dalších souvisejících předpisů. Stávající plynárenské zařízení musí být zabezpečeno vhodným způsobem proti poškození. Při realizaci stavby je nutné dodržovat všechna pravidla stanovená pro práce v ochranném pásmu plynárenského zařízení (ochranné

pásmo je souvislý prostor v bezprostřední blízkosti plyn zařízení, vymezovaný svými rovinnými vedenými vodovodní vzdáleností 1,0 m na obě strany od půdorysu plyn. zařízení - dle zákona 458/2000 Sb. v platném znění, skladován pásmu plynárenského zařízení nebude realizována žádná pevná ani dočasná stavba, nebude prováděna úprava terénu, výstavba stromů a dřevin a polížděno těžkou technikou. Připadné objekty zbraňil, betonových základů, betonové obrubníky, betonové schodiště, podzemní kabely, svísel dopravní značkové, propustky, vpusti apod. musí být situovány mimo ochranné pásmo plynárenského zařízení.

Upozorňujeme, že provozovatel distribuční soustavy má právo vstupovat a vjíždět na území nemovitosti v souvislosti se zřizováním a provozováním distribuční soustavy a plynovodních přípojek. Plynárenská zařízení musí zůstat volně přístupné z důvodů inspekčních a kontrolních činností.

V případě kanalizace - obrysy kanalizačních šachet požadujeme situovat mimo ochranné pásmo PZ (minimální vzdálenost mezi povrchem šachty a plynovodem musí být 500 mm)

- Kanalizace bude křížit plynárenská zařízení spodem  
 úhel křížení 90°, v technický zdvodněných případech max. 60°

- minimální vzdálenost povrchu potrubí při křížení dle ČSN 736005  
 - pokud realizace stavby vyvolá výškovou nebo směrovou úpravu trasy plynárenského zařízení, bude toto posuzováno jako přeložka. Náklady budou hrazeny investorem stavby.

- Trvalé porosty kořenicí do větší hloubky než 20 cm nad povrch plynovodu požadujeme vyřadit od stávajícího plynárenského zařízení ve vzdálenosti minimálně 2 m na obě strany od osy plynovodu. Viz. § 68 odst. 6 Zákona č. 458/2000 Sb. v platném znění.  
 - V případě VO vzdálenost vnější hrany betonového základu stožárů od lince plynovodního potrubí musí být minimálně 500 mm. Houbku základu stožárů nutno určit tak, aby stabilita stožárů zůstala zachována i při odkrytí sousedního plynárenského zařízení.

V rozsahu této stavby souhlasíme s povolením stavby dle zákona 183/2006 Sb. ve znění pozdějších předpisů. Tento souhlas platí pro územní řízení, řízení o územním souhlasu, veřejnoprávní smlouvy pro umístění stavby, zjednodušené územní řízení, ohlášení, stavební řízení, společné územní a stavební řízení, veřejnoprávní smlouvy o provedení stavby nebo oznámení stavebního zájmu s certifikátem autorizovaného inspektora.

V zájmovém území se mohou nacházet plynárenská zařízení jiných vlastníků či správců, případně i dlouhodobě nefunkční/provozovaná plynárenská zařízení bez dostupných informací o jejich poloze a vlastnictví.

Plynárenská zařízení a plynovodní přípojky jsou dle ust. § 2925 zákona č. 89/2012 S. občanského zákoníku, provozovány jako zařízení zvlášť nebezpečné a z tohoto důvodu jsou chráněny ochranným pásmem dle zákona č. 458/2000 Sb. ve znění pozdějších předpisů.

Nedodržení podmínek uvedených v tomto stanovisku zakládá odpovědnost stavebníka za vzniklé škody.  
 Rozsah ochranného pásma je stanoven v zákoně 458/2000 Sb. ve znění pozdějších předpisů.

Při realizaci uvedené stavby budou dodrženy podmínky pro provádění stavební činnosti:

1) Za stavební činnosti se pro účely tohoto stanoviska považují všechny činnosti prováděné v ochranném pásmu plynárenského zařízení a plynovodních přípojek (tzn. i bezvýkopové technologie a terénní úpravy) a činnosti mimo ochranné pásmo, pokud by takové činnosti mohly ohrozit bezpečnost a spolehlivost plynárenského zařízení a plynovodních přípojek (např. tlačící práce, sesuvy půdy, vibrace, apod.).

2) Stavební činnosti je možné realizovat pouze při dodržení podmínek stanovených v tomto stanovisku. Nebudou-li tyto podmínky dodrženy, budou stavební činnosti, považovány dle § 68 zákona č. 458/2000 Sb. ve znění pozdějších předpisů za činnost bez našeho předchozího souhlasu. Při každé změně projektu nebo stavby (zejména trasy navrhovaných inženýrských sítí) je nutné požádat o nové stanovisko k této změně.

3) Před zahájením stavební činnosti bude provedeno vyřízení trasy a přesné určení uložení plynárenského zařízení a plynovodních přípojek. Vyřízení trasy provede příslušná provozní oblast (formulář a kontakt naleznete na [www.gridservices.cz](http://www.gridservices.cz) nebo NONSTOP zákaznická linka 800 11 33 55). Při žádosti uveďte žadatel naši značku (tj. logo jedné) plynárenského zařízení a plynovodních přípojek je povinen provést stavebník na svůj náklad. Bez vyřízení trasy a přesného určení uložení plynárenského zařízení a plynovodních přípojek stavebníkem nesmí být zahájeny stavební činnosti zahájeny. Vyřízení plynárenského zařízení a plynovodních přípojek považujeme za zahájení stavební činnosti.

4) Bude dodržena ml. ČSN 73 6005, TPg 702 04, zákon č. 458/2000 Sb. ve znění pozdějších předpisů, případně další předpisy související s uvedenou stavbou.

5) Pracovníci provádějící stavební činnosti budou prokazatelně seznámeni s polohou plynárenského zařízení a



Plynovodních přípojek, rozsahem ochranného pásma a těmto podmínkami.

6) Při provádění stavební činnosti, včetně přesného určení uložení plynárenského zařízení je stavebník povinen učinit taková opatření, aby nedošlo k poškození plynárenského zařízení a plynovodních přípojek nebo ovlivnění jejich bezpečnosti a spolehlivosti provozu. Nebude použito nevhodného nářadí, zemina bude těžena pouze ručně bez použití pneumatických, elektrických, bateriových a motorových nářadí.

7) Odkryté plynárenské zařízení a plynovodní přípojky budou v průběhu nebo při přerušení stavební činnosti řádně zabezpečeny proti jejich poškození.

8) V případě použití bezvýkopych technologií (např. protlak) bude před zahájením stavební činnosti provedeno úplné obnazení plynárenského zařízení a plynovodních přípojek v místě křížení na náklady stavebníka. V případě, že nebude tato podmínka dodržena, nesmí být použita bezvýkopyvá technologie.

9) Stavebník je povinen neprodleně oznámit každé i sebemenší poškození plynárenského zařízení nebo plynovodních přípojek (včetně izolace, signalizačního vodiče, výstražné fólie atd.) na telefon 1239.

10) Před provedením zápisu výkopu bude provedena kontrola dodržení podmínek stanovených pro stavební činnosti, kontrola plynárenského zařízení a plynovodních přípojek. Kontrolu provede příslušný provozní oblast (formulář a kontaktní naleznete na [www.gridservices.cz](http://www.gridservices.cz) nebo NONSTOP zákaznická linka 800 11 33 55). Při žádosti uvede žadatel naši značku (číslo jednací) uvedenou v úvodu tohoto stanoviska. Povinnost kontroly se vztahuje na plynárenské zařízení, které nebylo odhaleno. O provedené kontrole bude sepsán protokol. Bez provedené kontroly podniku, je stavebník povinen na základě výzvy provozovatele plynárenského zařízení a plynovodních přípojek nebo jeho zástupce doložit průkaznou dokumentaci o nepoškození plynárenského zařízení a plynovodních přípojek plynovodními přípojkami.

11) Plynárenské zařízení a plynovodní přípojky budou před zápisem výkopu řádně podzpyány a obsypány těženým pískem, bude provedeno zhutnění a bude osazena výstražná fólie žluté barvy, vše v souladu s ČSN EN 12007-1-4, TPG 702 01, TPG 702 04.

12) Neprodleně po skončení stavební činnosti budou řádně osazeny všechny poklady a nadzemní prvky plynárenského zařízení a plynovodních přípojek.

13) Poklady uzávěrů a ostatních armatur na plynárenském zařízení a plynovodních přípojkách, včetně hlavních uzávěrů plynu (HUP) na odměrném plynovém zařízení udržovat stále přístupné a funkční po celou dobu trvání stavební činnosti.

14) Případně střežení staveniště, skladování materiálů, stavebních strojů apod. bude realizováno mimo ochranné pásmo plynárenského zařízení a plynovodních přípojek (není-li ve stanovisku uvedeno jinak).

15) Bude zachována hloubka uložení plynárenského zařízení a plynovodních přípojek (není-li ve stanovisku uvedeno jinak).


16) Při použití nakladačích vozidel, stavebních strojů a mechanismů zabezpečit případný přejezd přes plynárenské zařízení a plynovodní přípojky uložení panelů v místě přejezdu plynárenského zařízení.

Platí pouze pro území vyznačené v příloze tohoto stanoviska a to 24 měřičů ode dne jeho vydání.

V případě dotčení pozemku v majetku společnosti GASNET, s.r.o. je třeba dále projednat smluvní vztah k tomuto pozemku, kontakt na projednání naleznete na adrese [www.gasnet.cz](http://www.gasnet.cz)/cs/kontaktni-system// činnost "Smluvní vztahy - pozemky a budovy plynárenských zařízení", případně na NONSTOP zákaznické lince 800 11 33 55.

Za správnost a úplnost dokumentace předložené s žádostí včetně jejího souladu s platnými předpisy plně zodpovídá její zpracovatel. Stanovisko nenahrazuje případná další stanoviska k jiným částem stavby.

V případě další korepondence nebo jednání (např. změna stavby) uvádějte naši značku – 5001 638176 a datum tohoto stanoviska. Kontakty jsou k dispozici na [www.gridservices.cz](http://www.gridservices.cz) nebo NONSTOP zákaznická linka 800 11 33 55.

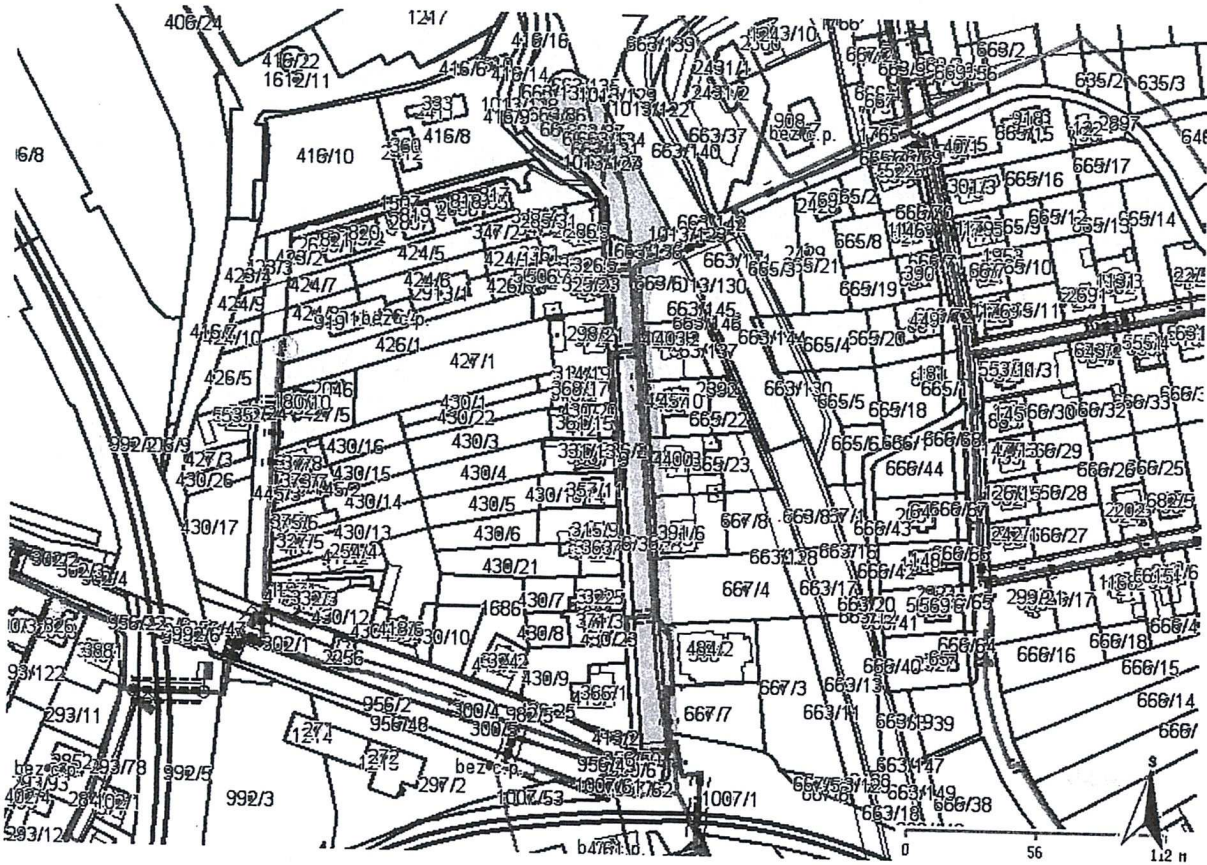


GASNET, s.r.o.  
zastoupená společností GridServices, s.r.o., IČ 279 35 311  
Jan Stoudek  
Technik externích požadavků  
Odbor zpracování externích požadavků  
+4205951 42035  
jan.stoudek@imgogy.com

Přílohy: Orientační zakres plynárenského zařízení, Orientační zakres plynárenského zařízení, Ověřená příloha žadatele



Provozovatel DS: GasNet, s.r.o.; Stavebník: Město Valašské Meziříčí, Náměstí 7/5, 75701 Valašské Meziříčí, K.Ú.: Krásno nad Bečvou.

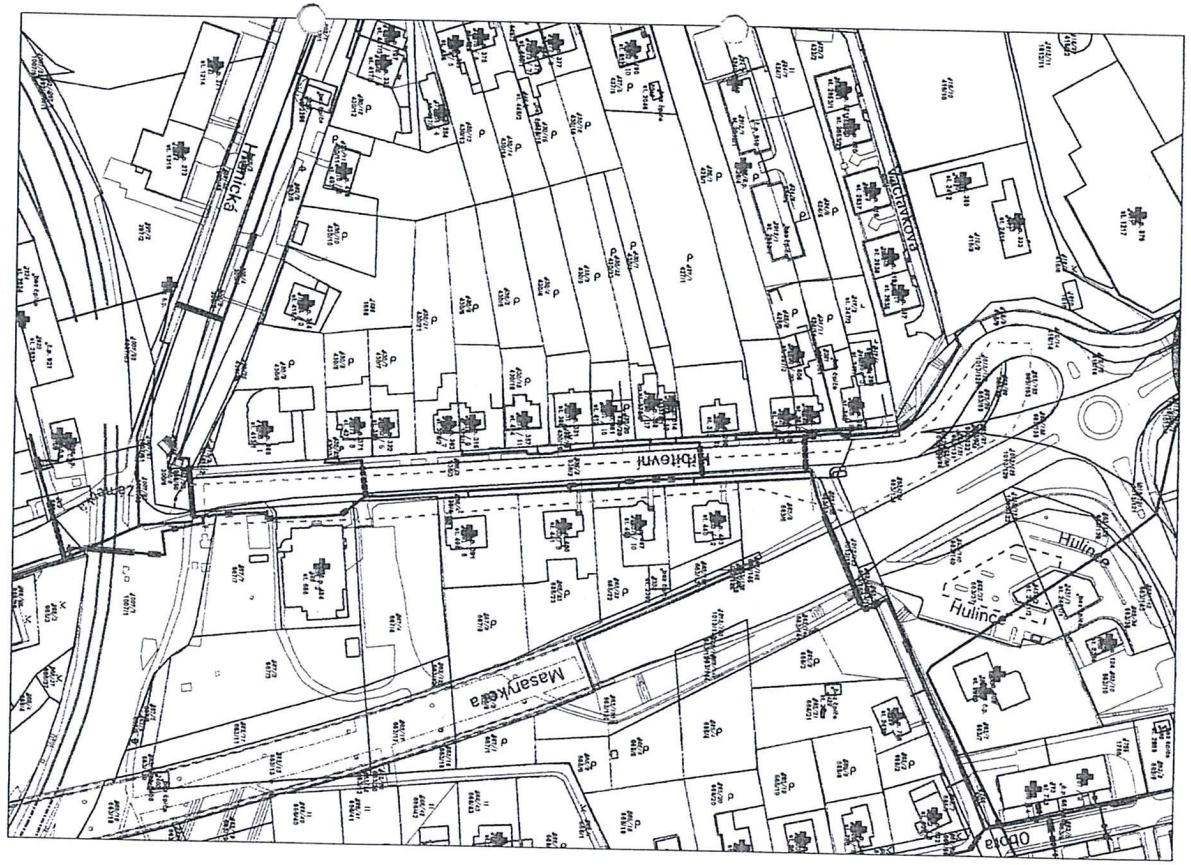


**Legenda:**

	linie plynovodu
	NTL
	STL
	VTL
	VVTL
	nefunkční plánovaná stavba před realizací
	ve výstavbě, neuvedeno do provozu
	regulační stanice
	ochranné zařízení
	kabel
	elektropřipojka
	kabel protikoroziční ochrany
	anodové uzemnění
	stanice katodové ochrany
	pásmo vlivu anodového uzemnění SKAO

**Legenda:**

	linie		NTL		kabel protikoroziční ochrany
	VTL		VTL		anodové uzemnění
	VTU		VVTL		stanice katodové ochrany
	plánovaná stavba před realizací		elektropřipojka		pásmo vlivu anodového uzemnění SKAO
	výstavba		regulační stanice		















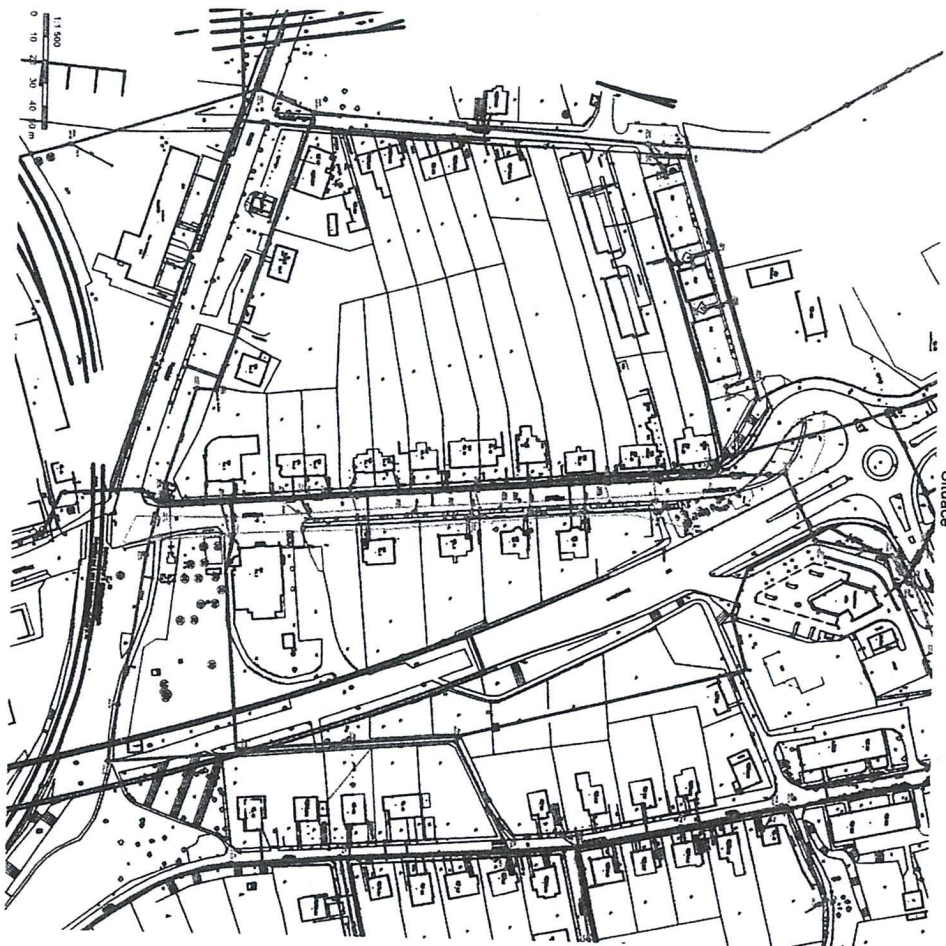








VODOVODY A KANALIZACE VSEŠTÍN, a.s.  
Jasenická 1106, 755 01 Všeštin  
Zapsaná u Krajského soudu v Ostravě, oddíl B, vložka 682



telefon: 571 484 011  
ID datové schránky: hcqgpk

IČ: 47674652  
DIČ: CZ47674652

e-mail: [vkvs@vkvs.cz](mailto:vkvs@vkvs.cz)  
<https://www.vkvs.cz>

výtisk č. 57/2019 strana 7 z 9



VODOVODY A KANALIZACE VSEŠTÍN, a.s.  
Jasenická 1106, 755 01 Všeštin  
Zapsaná u Krajského soudu v Ostravě, oddíl B, vložka 682



telefon: 571 484 011  
ID datové schránky: hcqgpk


IČ: 47674652  
DIČ: CZ47674652

e-mail: [vkvs@vkvs.cz](mailto:vkvs@vkvs.cz)  
<https://www.vkvs.cz>

výtisk č. 57/2019 strana 8 z 9



situace žadatele



### Legenda sítí

	kanalizace v cizím vlastnictví
	Jednotná kanalizace
	splášková kanalizace
	dešťová kanalizace
	kanalizace geodeticky měřená
	kanalizace z dokumentace
	kanalizace orientačně
	vodovod geodeticky měřený
	vodovod z dokumentace
	vodovod orientačně
	vodovod v cizím vlastnictví
	kabelové vedení silové VAK Vsetín
	kabelové vedení sdělovací VAK Vsetín



## Příloha pro stavebníka (investora) pro vlastní realizaci stavby

1. Projektant je povinen před umístěním nové stavby do terénu zjistit u vlastnicka nebo provozovatele umístění stávajících vodohospodářských zařízení. V případě, kdy není možná z technických důvodů přesně určit směr a hloubku potrubí, zjistit lokalizaci pomocí kopaných sond
2. Projektant musí respektovat při navrhování vnitřního vodovodu soulad s EN 1717 – Ochrana proti znečištění pitné vody ve vnitřních vodovodech.
3. Před zahájením zemních prací je nutno zabezpečit vyškolení vodohospodářských zařízení ve správě Vodovodů a Kanalizací Vestce a.s. (dále jen vodohospodářské zařízení). Pod pojem vodohospodářské zařízení se v tomto případě rozumí veškeré síť (vodovodní, kanalizační, síťové, signalizační a ovládací elektrické vedení), zařízení na těchto sítích (armatury, šachty, aj.) a objekty v majetku společnosti Vodovody a Kanalizace Vestce a.s. (dále jen společnost) nebo jí provozované. S vyškolením prokazatelně seznámí pracovníky, kteří budou práce provádět. Vyškolení vodohospodářského zařízení se provádí na základě písemně objasněných podmínek na přiložené provozní středisko společnosti.
4. Znamení práce do vzdálenosti 1 m od okraje potrubí budou prováděny nehtím výklopem se zvýšenou opatrností tak, aby nedošlo k poškození vodohospodářských zařízení. V případě ohrožení potrubí bude toto zabezpečeno před pokosením, a to i třetí osobou.
5. V případě křížení nebo souhlbu s vodohospodářským zařízením bude výkon vhodně zabezpečen proti procedurám, sesunutí popřípadě prolomení zařízení.
  - středisko vodovodů Vestce (p. Pesa, tel. 571484035)
  - středisko vodovodů Valašské Meziříčí (p. Ondrák, tel. 571621642)
  - středisko vodovodů Roznov P.R. (p. Martnak, tel. 571654660)
  - skupinový vodovod (p. Blaha, tel. 571484056)
  - katodová ochrana potrubí (Ing. Valdavič, tel. 571484049)
  - středisko kanalizací Vestce (p. Schweiner, tel. 571411092)
  - středisko kanalizací Valašské Meziříčí (p. Fusk, tel. 571622329)
  - středisko kanalizací Roznov pod Radhoštěm (p. Holuša, tel. 571658386)
6. V místech křížení i souhlbu s vodohospodářským zařízením budou prováděny zácpy vhodným materiálem, po vstřevkách a budou hutněny tak, aby pod, po stranách a 0,3 m nad vodohospodářským zařízením byla dosazena tlumivost zeminy (zástupy), dle podrobně realizace prozámých komunikací.
7. Je zakázáno provádět takové zemní práce a terénní úpravy při kterých by mohlo dojít ke znečištění vodovodního řadu a vodovodní přípojky a to menší jak 1 300 mm a více jak 1 600 mm od horního lince potrubí, u kanalizačních soků nesmí být krycí od horního lince potrubí menší než 1 500 mm. u kabelových vedení (přípojky NN, signalizační kabely a kabely katodové ochrany potrubí) musí být krycí zachyceno 800 mm. Za nutu zahnání zástupu a bezpečnosti vodohospodářských zařízení v místě křížení nebo souhlbu s vodárenským zařízením musí stavebník (investor) po dobu 2 let ode dne provedení zástupu vodohospodářského zařízení na výše uvedená střediska podle charakteru odkrytého zařízení. Neprodává se ovládací a měřicí aparaturu odkrytých vodohospodářských zařízení na výše uvedená střediska podle charakteru odkrytého zařízení. V případě pokosení vodohospodářského zařízení toto neprodává se ovládací a měřicí aparaturu s nepřetržitou poruchovou službou – tel. 571484041, 571484047.
10. Před vlastním napojením na vodovod nebo kanalizaci ve správné společnosti musí být uzavřena smlouva o dodávce vody z vodovodu a obdržena odborná voda kanalizací. Tuto je nutné uzavřít osobně na zakaznickém centru společnosti na adrese: Jasmínčká 1106, 755 01 Vestce (tel. č. 571484030, 571484035).
11. Vlastní realizace vodovodní nebo kanalizační přípojky včetně napojení na vodovodní nebo kanalizační síť ve správné společnosti bude dohodnuta na přislíbeném provozním středisku nejpozději 7 dní předem a při sazbě bude dle jeho pracovníků. Monáž vodovodní přípojky provedou zaměstnanci přislíbeného provozního střediska vodovodů. Práce musí být připraveny a provedeny tak, aby případně přecusení dodávky pitné vody bylo omezeno na co nejkratší dobu.
12. Při zjištění zásadního rozporu mezi údaji v projektové dokumentaci a skutečností neprodává se zastavit práce a toto oznámit na přislíbené provozní středisko společnosti. V práci pokračovat až po projednání a schválení dalšího postupu.
13. Znamení stavby oprávněně předložené projektové dokumentaci budou předem projednány s oprávněným zástupcem společnosti.
14. Před zaházením prací musí být provedeno předem projektové dokumentaci, přílohy a k takové zkoušce požadujeme přizvat oprávněného zástupce přislíbeného provozního střediska společnosti ke kontrole vodohospodářského zařízení a bude písemně vyhotoven soulad s zástupu vodohospodářského zařízení. Bez provedené kontroly není možno provést zástyp. V případě nedodržení této podmínky bude stavebník (investor) povinen na vlastní náklad opět odkrýt vodohospodářské zařízení k následné kontrole.
15. Poklopy ovládací armatury, hydrantů a šachet vodohospodářských zařízení budou osazeny do niveley okolního terénu nebo komunikace a budou podloženy betonovými prstenci. Vodovodní potrubí bude opatřeno signalizačním vodičem, který bude vyveden do pokloně ovládacích armatur a bydrantů volnou smyčkou a vystaránou fólií z PVC umístěnou 300 mm nad vodovodní potrubí. Před zaházením potrubí požadujeme funkčnost signalizačního vodiče odkoušet pracovníkem společnosti. Ovládací armatury na vodovodním potrubí a bydrantů budou v terénu oznaženy orientačními tabulkami dle ČSN 75 5025 s upřesněním na vodovodním potrubí a bydrantů budou v průběhu realizace stavby až do jejího dokončení budou všechna nadzemní zařízení (poklopy, ovládací armatury, bydranty...) vhodně chráněny proti mechanickému poškození (např. betonovou rourou vyčnívající 60 cm nad terén). Před konečnou úpravou terénu bude budoucí provozovatel vyzván k ověření funkčnosti zařízení.
17. Vodohospodářská zařízení (především vodovodní řady, kanalizační sítě, přípojky a povrchové mřky) musí být před zaházením zeměných prací provedeno v souladu se směrnici VAK č. 019/02 Na zřízení vodohospodářských zařízení musí být v jejich okolí. Zaměření náběžníky a výškou musí být provedeno v souladu se směrnici Jednotné digitální technické mapy –DITM ZK (viz: <http://www.jitn-ak.cz>) Ověření náběžníky a výškou bude předán správcí DITM ZK.
18. Vodovodní přípojka musí být osazena vodometrem soupravy s upřesněným držákem např.: FEST-KOM, FEST-ROH od firmy VOD-KA a.s. Lironetice.
19. Napojení nového vodovodního potrubí na stávající požadujeme realizovat po vyhovujících takovýchžž zkouškách a rozborcích pitné vody v potrubí.
20. Požadujeme, aby opravitel zástupce přislíbeného provozního střediska společnosti byl přizván ke kolaudačnímu řízení.
21. K výsadbě vodovodních řadů a vodovodních přípojek je dovoleno používat pouze materiály jenž mají *hygienické akce pro sýk s pitnou vodou*.
22. Při realizaci stavby budou respektovány ČSN 75 5401, ČSN 75 5402, ČSN 75 5411, ČSN 75 6005, EN 1717 a návazné české normy a předpisy.





ŘEDITELSTVÍ SILNIC A DALNIC ČR  
SPRAVA ZLÍN

Ve Zlíně dne: 12.01.2018

Vaše zn.:

Náše zn.: SZL 4345 /18-Be

Vyřizuje: Ing. Lubomír Bezděk 577 008 460

Městský úřad Valašské Meziříčí  
ČJ Město 14905 1418  
Datum 16. 01. 2018  
Hauřpířiči

Město Valašské Meziříčí  
Náměstí 7  
757 01 Valašské Meziříčí  
1835/11  
Přílohy: 1



Věc: **Vyhlášení ke stavbě „Společný pás pro cyklisty a chodce ul. Hřbitovní ve Valašském Meziříčí“ – DSP.**

ŘSD ČR jako organizace příslušná hospodáří s pozemky p. č. 663/6, p. č. 663/89, p. č. 663/134, k.p. č. 936/2 a p. č. 1013/128, vše k. ú. Krásno nad Bečvou, obdělána žádostí o stanovisko k projektové dokumentaci (DSP) zpracované Ing. Pavlem Čunkem z 09/2017), kterou se řeší stavba společného pásu pro chodce a cyklisty. Výstavbou bude zajištěno snadnější a bezpečnější propojení jednotlivých lokalit pro chodce a cyklisty. Komunikace je navržena jako účelová, dvoupruhová a napojuje se na stávající chodník. Výškové je stavba vedena v niveletě dla terénu.

Konstrukce komunikace je navržena dle TP 170 pro třídu dopravního zařízení VI (betonová zámková dlažba šířkou 60 mm, resp. 80 mm, hrubé drcené kamenivo 4/8 mm 30 mm, resp. 40 mm, štěrkoř. ŠD 16/32 100 mm, Skládky mezi společným pásem a komunikací bude provedena z vegetační vrstvy 70 – 75% písku a 30% kvalitní zeminy 120 mm, praného písku 120 mm, drceného kameniva 4/32 mm 70 mm a makadamu 400 mm.

ŘSD ČR Správa Zlín po prostudování předložené dokumentace sděluje, že s uvedenou projektovou dokumentací pro vydání stavebního povolení souhlasí při splnění těchto podmínek:

- podniknou pro umístění a realizaci objektu (trvalý zábor) na částech pozemků p. č. 663/6, p. č. 663/134, vše k. ú. Krásno nad Bečvou, je uzavření smlouvy o právu provést stavbu s ŘSD ČR. Po dokončení stavby majetkoprávní vypořádání,
- podniknou pro činnost spojené s realizací objektu (dočasný zábor) na částech pozemků p. č. 663/6, p. č. 663/89, p. č. 663/134, k.p. č. 936/2 a p. č. 1013/128, vše ú. Krásno nad Bečvou, je uzavření nájemní smlouvy s ŘSD ČR. Před zahájením prací je povinnost investora požádat ve lhůtě 14 dnů před vlastním zahájením prací o předání pozemku a po dokončení prací vyzvat vlastníka pozemků (v zastoupení ŘSD ČR) k převzetí pozemku,
- požádat o vyhlášení vlastnicka silnice III/03561 (Ředitelství silnic Zlínského kraje).

Předloženoú projektovou dokumentaci si ponecháváme pro služební potřebu.

S pozdravem

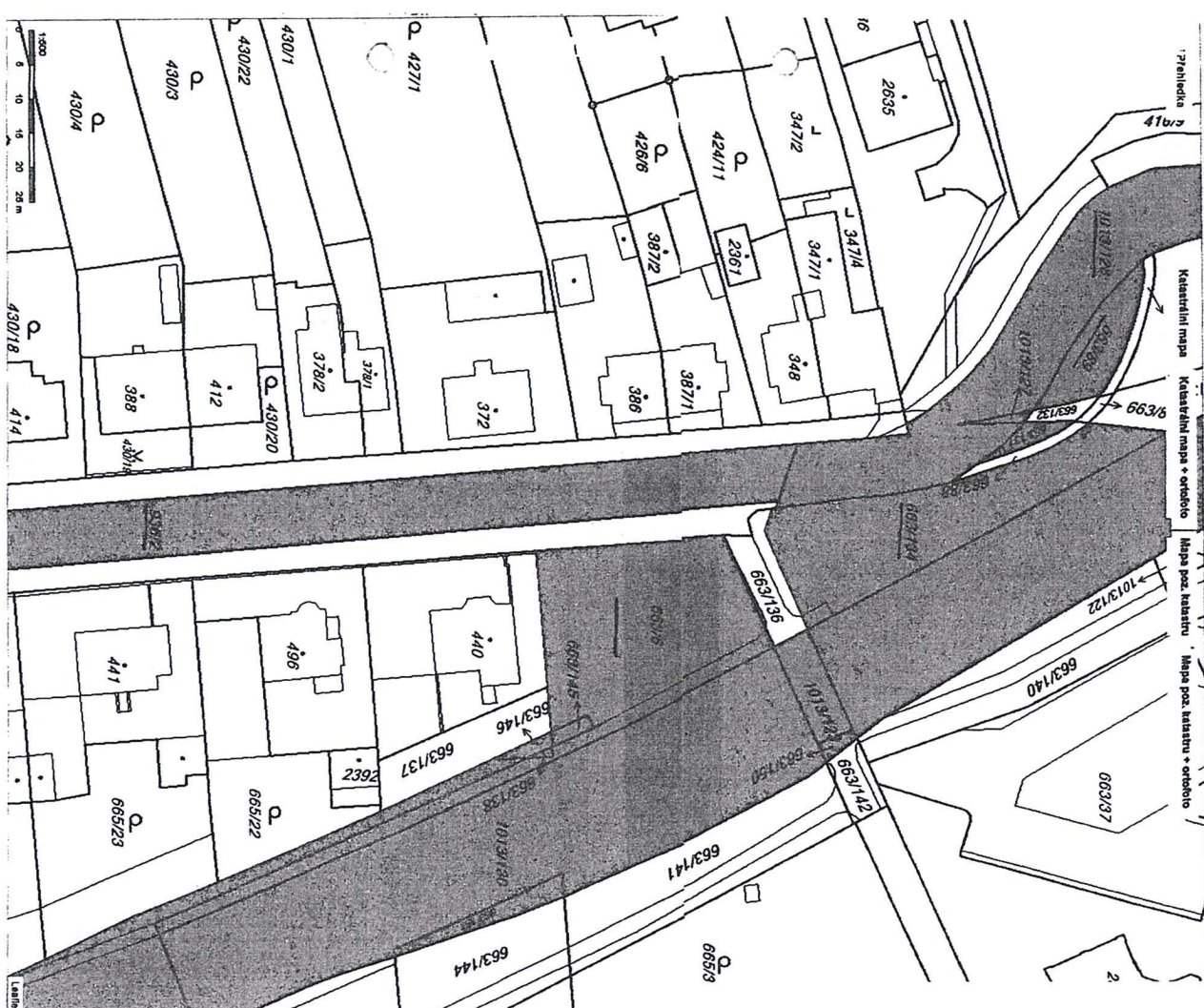
Ing. Karel Chudárek  
ředitel ŘSD ČR, Správa Zlín

Adresa: ŘSD ČR  
N. Pankrác 546/56  
P. O. BOX 1  
145 05 Praha 4

Zastoupení: ŘSD ČR  
Správa Zlín  
Figuřanova nábř. 54/76  
760 01 Zlín

Tel.: 577 008 443  
Fax: 577 001 123

IČ: 659 93 390  
DIČ: CZ65993390



Období katastrální mapy a mapy pozemkového katastru se odvíjí od měřičů 1:500.  
Podrobnější informace k využití mapy, aktualizaci dat a bližší podmínky lze uvést v: **tabulce 1** (Dělní listy)  
Všechny údaje jsou vázány na datum vydání této mapy vzhledem k výměně hranic pozemků a území.



Ing. Pavel Čunek  
Vrbenská 245  
757 01 Valašské Meziříčí

Váš dopis značky:

Ze dne: 17. 1. 2018

Název značky: ŘSZKVM/00602/18-24

Výtazje/linka: Marek / 33

Dne: 8. 2. 2018

**Vyjiždění ke sloučenému územnímu a stavebnímu řízení pro stavbu: „Společný pás pro cyklisty a chodce ul. Hřbitovní ve Valašském Meziříčí“  
Silnice III/03561 (pozemek parc. č. 936/2, č. 1013/128 v k. ú. Krásno nad Bečvou)**

Ředitelství silnic Zlínského kraje, příspěvková organizace (ŘSZK), oprávněné k hospodaření se světeným silničním majetkem silnic II. a III. třídy včetně jejich součástí a příslušenstvím ve vlastnictví Zlínského kraje, vyplývající z práv a povinností stanovených zákonem č. 13/1997 Sb., o pozemních komunikacích a prováděcí vyhláškou č. 104/1997 Sb., ve znění pozdějších předpisů, obdrželo Vaši žádost o vyjiždění ke sloučenému územnímu a stavebnímu řízení pro stavbu: „Společný pás pro cyklisty a chodce ul. Hřbitovní ve Valašském Meziříčí“. Projekt třetí rekonstrukce pásu pro cyklisty a chodce na ulici Hřbitovní, který navazuje na chodník před železničním přejezdem u mlékáren. V rámci stavby bude v délce cca 43 m provedena výměna a doplnění silničních obrubníků u silnice III/03561.

ŘSZK souhlasí s vydáním územního rozhodnutí a stavebního povolení na výše uvedenou stavbu a při realizaci stavby požaduje dodržet zákon č. 13/1997 Sb., o pozemních komunikacích, prováděcí vyhlášku č. 104/1997 Sb., ve znění pozdějších předpisů a dále tyto podmínky:

- Zhotovitel požádá před zahájením stavebních prací o souhlas se zvláštním užíváním a s přechodnou úpravu provozu na silnici III/03561.
- Povolení ke zvláštnímu užívání komunikace, stanovení k přechodné úpravě provozu a k místní úpravě provozu vydá MěÚ Valašské Meziříčí, Odbor dopravně správních agend.
- Nová silniční obruba podél silnice III/03561 bude napojena na stávající obrubníky. V místech sjezdu budou osazeny nájezdové obrubníky.
- Mezi nově osazenou chodníkovou obrubou a zpevněnou částí vozovky, která bude zatežána, bude provedena nová konstrukční vrstva vozovky ve složení: 30 cm štikodrt, 12 cm ACL 16, 7 cm ACL 22 a 5 cm ACO I+-. Stýčná spára mezi starou a novou vrstvou ACO bude profézána a zalíha pružnou modifikovanou zálitvou.
- V případě dotčení nebo kolize nových silničních obrubníků se stávajícími uličními vpustmi, budou tyto upraveny.
- Stavební materiál ani zemina z výkopu nebude skladován na vozovce silnice III/03561.

**ODDĚLENÍ PRO MAJETKOVOU SPRÁVU:**

<b>Kroměříž</b> telefon: 573 503 731 e-mail: kovarik@rszk.cz	<b>Uherské Hradiště</b> telefon: 572 434 231 e-mail: nena@rszk.cz	<b>Valašské Meziříčí</b> telefon: 571 612 102 e-mail: marek@rszk.cz	<b>Zlín</b> telefon: 577 044 250 e-mail: samman@rszk.cz
ŘSZK: tel: 577 212 829	e-mail: rszk@rszk.cz	IC: 70934860	DČ: CZ70934860

Centra: S:RSZK.U, Silnice ŘSZKVMistim komunikace2018003561-DÚR+DSP-Společný pás pro cyklisty a chodce ul.Hřbitovní VM.doc

- Práce v silničních pozemcích mohou být prováděny pouze v období od 1. 4. do 31.10.
- Staveniště bude označeno a zabezpečeno tak, aby nedošlo k ohrožení bezpečnosti silniční dopravy a k ohrožení účastníků silničního provozu, zejména chodců.
- Před zahájením stavebních prací na silničním pozemku požádat zástupce ŘSZK o předání staveniště (předmětného úseku silnice), což bude provedeno formou sepsání příslušného protokolu.
- Po dokončení stavby požádat zástupce ŘSZK o zpětné převzetí staveniště (předmětného úseku silnice), což bude provedeno formou sepsání příslušného protokolu.
- Zaplatit finanční úhradu za dočasné omezení užívání silničního tělesa a omezení dopravy, splatnou před protokolárním převzetím přednětného úseku silnice zpět pracovníkem ŘSZK, na základě vystavené faktury.
- Vlastník chodníku se zavazuje strpět na této nemovitosti umístění dopravních značek a jiných zařízení ve správě ŘSZK.

S pozdravem

Ředitelství silnic Zlínského kraje,  
příspěvková organizace

oddělení majetkové správy  
Jiráskova 35, 757 01 VAL. MEZIRÍČÍ

Bc. Martin Marek  
vedoucí oddělení

**ODDĚLENÍ PRO MAJETKOVOU SPRÁVU:**

<b>Kroměříž</b> telefon: 573 503 731 e-mail: kovarik@rszk.cz	<b>Uherské Hradiště</b> telefon: 572 434 231 e-mail: nena@rszk.cz	<b>Valašské Meziříčí</b> telefon: 571 612 102 e-mail: marek@rszk.cz	<b>Zlín</b> telefon: 577 044 250 e-mail: samman@rszk.cz
ŘSZK: tel: 577 212 829	e-mail: rszk@rszk.cz	IC: 70934860	DČ: CZ70934860

Centra: S:RSZK.U, Silnice ŘSZKVMistim komunikace2018003561-DÚR+DSP-Společný pás pro cyklisty a chodce ul.Hřbitovní VM.doc





VÁŠ DOPIS ZN.:

ZE DNE:

NAŠE ZN. (č.j.): 1649/12018-SZDC-OR OLC-OPS/HUR  
UKLADACÍ ZN.: 280/2018/OPD

SKART. ZN.-LH.:

POČ. LISTŮ: 1

POČ. PŘILOH:

POČ. LISTŮ PŘ.:

VYŘIZUJE: Ing. Roman Hučko

TEL.: 724 644 339

E-MAIL: hučko@szdc.cz

DATUM: 19. 06. 2018

**Ing. Pavel Čunek**  
**Vrbenská 245**  
**757 01 Valašské Meziříčí**

**Souhrnné stanovisko**  
**Správy železniční dopravní cesty, státní organizace**  
**k územním a stavebním řízením**

Na základě předložené žádosti a dokumentace stavby vydává Správa železniční dopravní cesty, státní organizace, Oblastní ředitelství Olomouc (dále jen „SZDC, s.o.“ a „OR Olomouc“), podle zákona č. 183/2006 Sb., o územním plánování a stavebním řádu (stavební zákon), v platném znění, toto

**Souhrnné stanovisko k územnímu a stavebnímu řízení**  
pro stavbu:

**Název stavby:** Společný pás pro cyklisty a chodce ul. Hřbitovní ve Valašském Meziříčí  
**Místo stavby:** k.ú. Krásno nad Bečvou

**Trati:** Valašské Meziříčí – Frydek - Místek, v min. vzdálenosti cca 18 m od osy  
krajní koleje vlevo

**TÚDŮ:** 213102 Valašské Meziříčí - Hostašovice

**Dotčené pozemky:** p.č. 1007/1 v k.ú. Krásno nad Bečvou (SZDC, s.o.)

**Stavebník / investitor:** Město Valašské Meziříčí, Náměstí 7, 757 01 Valašské Meziříčí

Podle předložené dokumentace pro územní a stavební řízení se jedná o rekonstrukci pásu pro cyklisty a chodce na ulici Hřbitovní, který navazuje na chodník před železničním přejezdem u Mlekáren. Bude tím zvýšena bezpečnost cyklistů v této části města. Při nekonstrukci dojde k rozšíření již stávajícího chodníku na 2,5 m. Pás bude ukončen za autobusovou zastávkou na konci ulice Hřbitovní a bude navazovat na stávající chodník a stávající cyklostezku, které pokračují směrem k obohodnímu domu Tesco.

**Stavba se bude nacházet v ochranném pásmu dráhy.**

V územní dotčeném stavbou se nenachází inženýrské síle ani jiná technická zařízení SZDC, s.o. a ČD - Tělemařka a.s.

**Správa železniční dopravní cesty, státní organizace se stavbou situovanou v ochranném pásmu dráhy s o u h l a s í z a předpokladu, že budou splněny následující podmínky:**

1. Stavba v řešeném území nesmí narušit stabilitu drážního tělesa výše uvedené železniční trati, provozuschopnost drážních staveb a zařízení a bezpečnost a plynulost železničního provozu.

2. Stavebník bude respektovat Vyh. č. 177/1995 Sb. (Stavební a technický řád drah). Realizaci stavby nesmí dojít ke zřízení údržby a rekonstrukce drážních staveb a zařízení.
3. Stavebník ani žádný jiný budoucí majitel stavby nebude na SZDC, s.o. ani ČD, a.s. požadovat realizaci žádných opatření či úhradu nákladů plynoucích z důsledků provozování dráhy.
4. Stavební mechanizace ani zařízení staveniště nesmí zasahovat do prostoru železniční trati blíže jak 3,0 m od osy koleje.

5. Požadujeme dořešit majetkoprávní vztahy k pozemku SZDC, s.o. Návrh smlouvy o budoucí smlouvě o zřízení služebnosti Vám zašleme na základě Vaší žádosti (kontaktní osoba: Ing. Karger, tel. 606 766 077, e-mail: Karger@szdc.cz). Za povolení zřízení stavby na pozemku SZDC, s.o. a za užívání nemovitosti drah při stavbě je investitor povinen zaplatit jednorázový poplatek ve výši 10.000,-Kč + DPH v základní sazbě. Dohodnutá částka bude uhrazena na základě zálohové faktury vystavené SZDC, s.o., která bude zašlána investitorovi. **Uzavření smlouvy o budoucí smlouvě o zřízení služebnosti a zaplacení faktury je nutné provést nepozděli před vydáním stavebního povolení.**

6. Žádáme o písemné oznámení data, min. 15 dnů před zahájením stavebních prací na SZDC, s.o., Oblastní ředitelství Olomouc, Nerudova 1, 772 58 Olomouc. Stavebním dohledem za SZDC, s.o. bude určeno Provozní středisko Správy trati, traťový úsek **Valašské Meziříčí** (vedoucí provozního střediska p. Fryc Miroslav, tel.: 9727 74503 nebo 724 058 191). Před započátkem prací zde projednejte stavbu, popř. předejte příslušnou dokumentaci. Před ukončením stavebních prací proveďte investitor a stavební dohled SZDC, s.o. zápis o ukončení stavebních prací v ochranném pásmu dráhy, který zašle na OR Olomouc, úsek náměstka ředitele pro techniku - odbor přípravy staveb.

7. Toto souhrnné stanovisko nenahrazuje souhlas **Drážního úřadu** ve smyslu ustanovení § 7 odst. 3. nebo § 9 odst. 1 zákona č. 266/1994, o dráhách, v platném znění. Na žádost stavebníka bude Drážním úřadem v Olomouci, Nerudova 1, vydán Souhlas se stavbou ve smyslu zákona č. 266/1994 Sb., ještě před vydáním územního rozhodnutí (stavebního povolení) příslušným stavebním úřadem.

8. Kopii uvedeného souhlasu ke zřízení stavby vydaného **Drážním úřadem** (vč. kopie ověřeného výkresu situace stavby) požadujeme dodat na SZDC, s.o. OR Olomouc, úsek náměstka ředitele pro techniku - odbor přípravy staveb.

Jako účastník řízení trváme na tom, aby **výše uvedené podmínky tohoto souhrnného stanoviska byly stavebníkovými zpracovány do podmínek územního rozhodnutí a stavebního povolení jako nezbytné závazné**, s uvedením č.j. a data vydání souhrnného stanoviska.

Toto souhrnné stanovisko se týká předemné stavby pouze v rozsahu předložené dokumentace stavby s platností **2 let** od data vydání tohoto souhrnného stanoviska. Pokud nebude v této lhůtě vydáno pravomocné rozhodnutí (územní rozhodnutí, stavební povolení apod.), je investitor stavby, popř. s jeho souhlasem stavebník povinen zažádat o vydání nového souhrnného stanoviska, podle aktuálních podmínek a platných právních předpisů.

Správa železniční dopravní cesty

státní organizace

Oblastní ředitelství Olomouc

Nerudova 1, 779 00 Olomouc

IČ: 70994234 DÍC: CZ70994234

V - (117)

Ing. Ladislav Kašpar

ředitel

Oblastního ředitelství Olomouc