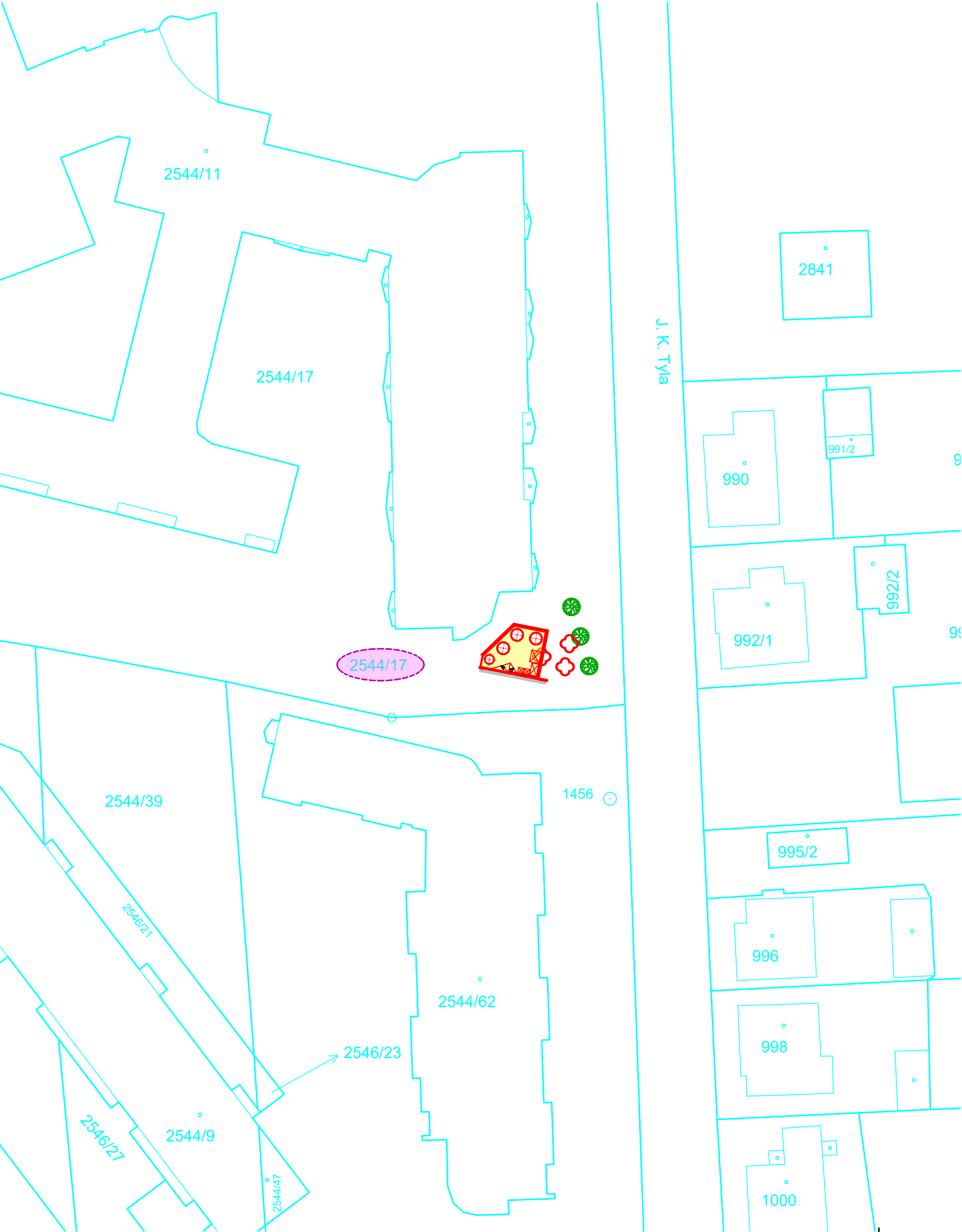
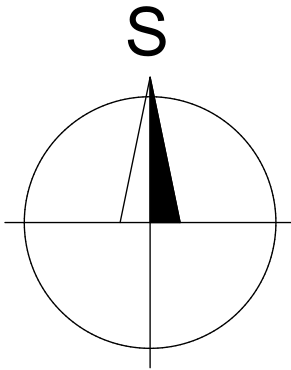





KONTEJNEROVÉ STANOVIŠTĚ NA ULICI J.K.TYLA, VALAŠSKÉ MEZIŘÍČÍ



LEGENDA

- HRANICE POZEMKŮ DLE KATASTRÁLNÍ MAPY
- STÁVAJÍCÍ OBJEKTY
- NOVĚ NAVRŽENÉ OBJEKTY A STAVBY
- STAVBOU DOTČENÉ PARCELY
- NOVÁ ZPEVNĚNÁ PLOCHA KONTEJNEROVÉHO STANOVIŠTĚ
ZÁMKOVÁ DLAŽBA TL. 60 mm
- PŘEDLAŽBA STÁV. ZPEV. PLOCHY



VYPRACOVAL :  FUSEK MARTIN		ZODP./PROJEKTANT  ING. ZÁDRAPA LEOŠ		AUTORIZOVAL : ING. ZÁDRAPA LEOŠ		 <div>Hranická 271, 75701 Valašské Meziříčí www.lzprojekt.cz lzprojekt@lzprojekt.cz IČO: 06765734 DIČ: CZ06765734 LZ - PROJEKT plus s.r.o.</div>		
INVESTOR ADRESA		MĚSTO VALAŠSKÉ MEZIŘÍČÍ NÁMĚSTÍ 7, 75701, VALAŠSKÉ MEZIŘÍČÍ						
KONTEJNEROVÉ STANOVIŠTĚ NA ULICI J.K.TYLA, VALAŠSKÉ MEZIŘÍČÍ							STUPEŇ	SPOLEČNÉ POVOLENÍ
							DATUM	06/2024
						ZAKÁZKA	2024_08_01	
C	SITUAČNÍ VÝKRESY						ČÍSLO VÝTISKU	
—C3—	SITUACE NA KATASTRÁLNÍ MAPĚ					M 1:500		