

PODZEMNÍ KONTEJNEROVÉ STANOVIŠTĚ

306,32

LEGENDA STÁVAJÍCÍCH INŽENÝRSKÝCH SÍTÍ

- CETIN
ZAMĚŘENÉ A KÓTOVANÉ, VNITŘNÍ STP, ELEKTROPŘÍPOJKY
- - - ČEZ Distribuce, a.s.
STÁVAJÍCÍ PODZEMNÍ VEDENÍ NN DO 1 kV
- - - Vodovody a kanalizace Vsetín, a.s.
PODZEMNÍ VEDENÍ PÍTNÉ VODY
- - - Vodovody a kanalizace Vsetín, a.s.
PODZEMNÍ POTRUBÍ JEDNOTNÉ KANALIZACE
- - - Kanalizační přípojky dešťových svodů
STÁVAJÍCÍ KANALIZAČNÍ DEŠŤOVÉ SVODY
- - - GasNet, s.r.o.
PODZEMNÍ NTL VEDENÍ
- - - Veřejné osvětlení
STÁVAJÍCÍ VEDENÍ VO
- - - STÁVAJÍCÍ TRASA UPC
ROZVOD KABELOVÉ TELEFYZE UPC
- - - PŘÍPOJKA VODY
INTENZIVNÍ ZAVLAŽOVÁNÍ ZELENÉ V ZELENÝCH OSTRŮVČÍCH
- - - PODZEMNÍ VEDENÍ NN
STÁVAJÍCÍ ROZVOD NN REALIZOVANÝ V RÁMCI REVITALIZACE NÁMĚSTÍ
- - - VEŘEJNÉ OSVĚTLENÍ
NOVÉ DOPLNĚNÉ VEŘEJNÉ OSVĚTLENÍ

LEGENDA

- ✕ ODSTRANĚNÍ STÁVAJÍCÍHO VEDENÍ VO A ZÁVLAHY VEŘEJNÉ ZELENÉ
- VB VYTYČOVACÍ BOD – MÍSTO PRO OSAZENÍ KONTEJNERU
- ODPADKOVÝ KŮŠ MALÝ
- PARKOVÁ LAVČKA DÉLKY 1,8 M
- LED LED OSVĚTLENÍ LAVČEK V DLAŽBĚ TYP SVÍTIDLA
- ☼ STOŽÁR S LED SVÍTIDLEM TYP VULKAN
- 🌳 NOVÉ OSAZENÍ STROMY S MALOU KVĚTOUCÍ KORUNOU

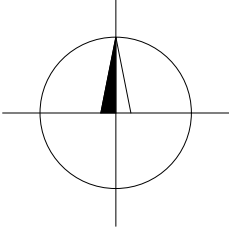
LEGENDA DOPRAVNÍHO ZNAČENÍ

- B28 SVISLÁ DOPRAVNÍ ZNAČKA B28
ZAKAZ ZASTAVENÍ

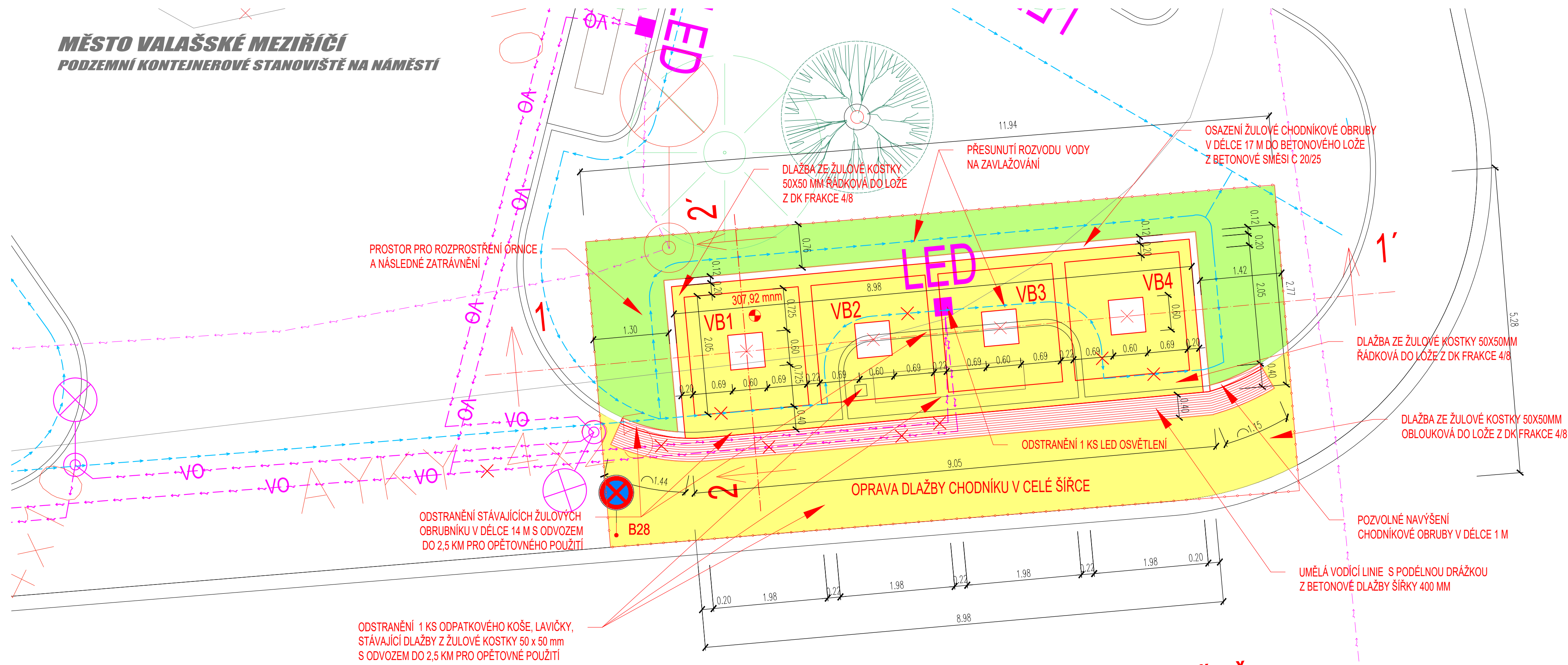
LEGENDA PLOCH

- HRANICE ŘEŠENÉHO ÚZEMÍ
ZÁJMOK ÚZEMÍ STAVENÍŠTĚ
- POVRCHOVÁ OPRAVA – PROSTOR KOLEM KONTEJNERŮ
ŽULOVÁ MOZAIKA STÍPANÁ 50*50*50 mm. ŽULOVÉ KOSTKY SEDE, SKLADBA OBLOUKOVÁ, ŘÁDKOVÁ
- VEGETAČNÍ OPRAVY
OHNUSOVÁNÍ A ZATRAVNĚNÍ
- HMATOVÉ OPRAVY – UMĚLÁ VODICÍ LINIE
BETONOVÁ DLAŽBA HMATOVÁ ŠÍŘKY 400 MM S PODELNÝMI DŘÁŽKAMI

VYTYČOVACÍ BODY		
ČÍSLO KONTEJNERU	X	Y
KONTEJNER 1 – VB1	496501,012	1139965,273
KONTEJNER 2 – VB2	496498,822	1139965,072
KONTEJNER 3 – VB3	496496,630	1139964,870
KONTEJNER 4 – VB4	496494,440	1139964,669



POLOHOPIS A VÝŠKOPIS ZAKRESLENÝCH SÍTÍ JE POUZE INFORMATIVNÍ. PŘED ZAČETÍM STAVBY JE NUTNO NECHAT SÍTĚ VYTYČIT ODOBŘNĚ ZPŮSOBLOU OSOBOU. INFORMACE NA TOMTO VÝKRESU JSOU CHRÁNĚNÝ AUTORSKÝM ZÁKONEM A JEJICH DALŠÍ POUŽITÍ ZMĚNŮ ČI ÚPRAVY JSOU BEZ PŘEDCHOZÍHO VÝPOVĚDI AUTORSKÝCH PRÁV TRESTNĚ.		Investor Město Valašské Meziříčí Náměstí 7, 757 01 Valašské Meziříčí	
Vypracoval Ivan TOMEK	Race	PODZEMNÍ KONTEJNEROVÉ STANOVIŠTĚ NA KOMUNÁLNÍ A SEPAROVANÝ ODPAD NA NÁMĚSTÍ	
Projektoval Ing. arch. Martina KOŠÍKOVÁ	Schválil Ing. Hana TOMKOVÁ	Druh dokumentace D.1 DOKUMENTACE OBJEKTŮ - STAVEBNÍ ČÁST Název dokumentu SITUACE Měřítko 1:50	Status dokumentace DPS Číslo zakázky 0820 Číslo dokumentace 2020-0820 Index - Datum vydání 12/2020 Číslo výkresu D.1.1.2
360 DESREES CONSTRUCT Herm 914 757 01 Valašské Meziříčí ICO:64088545 360doc@360doc.cz, www.360doc.cz			



PODZEMNÍ KONTEJNEROVÉ STANOVIŠTĚ

306,32

LEGENDA STÁVAJÍCÍCH INŽENÝRSKÝCH SÍTÍ

- CETIN
ZAMĚŘENÉ A KÓTOVANÉ, VNITŘNÍ STP, ELEKTROPŘÍPOJKY
- - - ČEZ Distribuce, a.s.
STÁVAJÍCÍ PODZEMNÍ VEDENÍ NN DO 1 kV
- - - Vodovody a kanalizace Vsetín, a.s.
PODZEMNÍ VEDENÍ PÍTNÉ VODY
- - - Vodovody a kanalizace Vsetín, a.s.
PODZEMNÍ POTRUBÍ JEDNOTNÉ KANALIZACE
- - - Kanalizační přípojky dešťových svodů
STÁVAJÍCÍ KANALIZAČNÍ DEŠŤOVÉ SVODY
- - - GasNet, s.r.o.
PODZEMNÍ NTL VEDENÍ
- - - Veřejné osvětlení
STÁVAJÍCÍ VEDENÍ VO
- - - STÁVAJÍCÍ TRASA UPC
ROZVOD KABELOVÉ TELEFYZE UPC
- - - PŘÍPOJKA VODY
INTENZIVNÍ ZAVLAŽOVÁNÍ ZELENÉ V ZELENÝCH OSTRŮVČÍCH
- - - PODZEMNÍ VEDENÍ NN
STÁVAJÍCÍ ROZVOD NN REALIZOVANÝ V RÁMCI REVITALIZACE NÁMĚSTÍ
- - - VEŘEJNÉ OSVĚTLENÍ
NOVÉ DOPLNĚNÉ VEŘEJNÉ OSVĚTLENÍ

LEGENDA

- ✕ ODSTRANĚNÍ STÁVAJÍCÍHO VEDENÍ VO A ZÁVLAHY VEŘEJNÉ ZELENÉ
- VB VYTYČOVACÍ BOD – MÍSTO PRO OSAZENÍ KONTEJNERU
- ODPADKOVÝ KŮŠ MALÝ
- PARKOVÁ LAVČKA DÉLKY 1,8 M
- LED LED OSVĚTLENÍ LAVČEK V DLAŽBĚ TYP SVÍTIDLA
- ☼ STOŽÁR S LED SVÍTIDLEM TYP VULKAN
- 🌳 NOVÉ OSAZENÍ STROMY S MALOU KVĚTOUCÍ KORUNOU

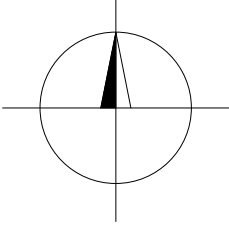
LEGENDA DOPRAVNÍHO ZNAČENÍ

- B28 SVISLÁ DOPRAVNÍ ZNAČKA B28
ZAKAZ ZASTAVENÍ

LEGENDA PLOCH

- HRANICE ŘEŠENÉHO ÚZEMÍ
ZÁJMOK ÚZEMÍ STAVENÍŠTĚ
- POVRCHOVÁ OPRAVA – PROSTOR KOLEM KONTEJNERŮ
ŽULOVÁ MOZAIKA STÍPANÁ 50*50*50 mm. ŽULOVÉ KOSTKY SEDE, SKLADBA OBLOUKOVÁ, ŘÁDKOVÁ
- VEGETAČNÍ OPRAVY
OHNUSOVÁNÍ A ZATRAVNĚNÍ
- HMATOVÉ OPRAVY – UMĚLÁ VODICÍ LINIE
BETONOVÁ DLAŽBA HMATOVÁ ŠÍŘKY 400 MM S PODELNÝMI DŘÁŽKAMI

VYTYČOVACÍ BODY		
ČÍSLO KONTEJNERU	X	Y
KONTEJNER 1 – VB1	496501,012	1139965,273
KONTEJNER 2 – VB2	496498,822	1139965,072
KONTEJNER 3 – VB3	496496,630	1139964,870
KONTEJNER 4 – VB4	496494,440	1139964,669



POLOHOPIS A VÝŠKOPIS ZAKRESLENÝCH SÍTÍ JE POUZE INFORMATIVNÍ. PŘED ZAČETÍM STAVBY JE NUTNO NECHAT SÍTĚ VYTYČIT ODOBŘNĚ ZPŮSOBLOU OSOBOU. INFORMACE NA TOMTO VÝKRESU JSOU CHRÁNĚNÝ AUTORSKÝM ZÁKONEM A JEJICH DALŠÍ POUŽITÍ ZMĚNŮ ČI ÚPRAVY JSOU BEZ PŘEDCHOZÍHO VÝPOVĚDI AUTORSKÝCH PRÁV TRESTNĚ.		Investor Město Valašské Meziříčí Náměstí 7, 757 01 Valašské Meziříčí	
Vypracoval Ivan TOMEK	Race	PODZEMNÍ KONTEJNEROVÉ STANOVIŠTĚ NA KOMUNÁLNÍ A SEPAROVANÝ ODPAD NA NÁMĚSTÍ	
Projektoval Ing. arch. Martina KOŠÍKOVÁ	Schválil Ing. Hana TOMKOVÁ	Druh dokumentace D.1 DOKUMENTACE OBJEKTŮ - STAVEBNÍ ČÁST Název dokumentu SITUACE Měřítko 1:50	Status dokumentace DPS Číslo zakázky 0820 Číslo dokumentace 2020-0820 Index - Datum vydání 12/2020 Číslo výkresu D.1.1.2
360 DESREES CONSTRUCT Herm 914 757 01 Valašské Meziříčí ICO:64088545 360doc@360doc.cz, www.360doc.cz			