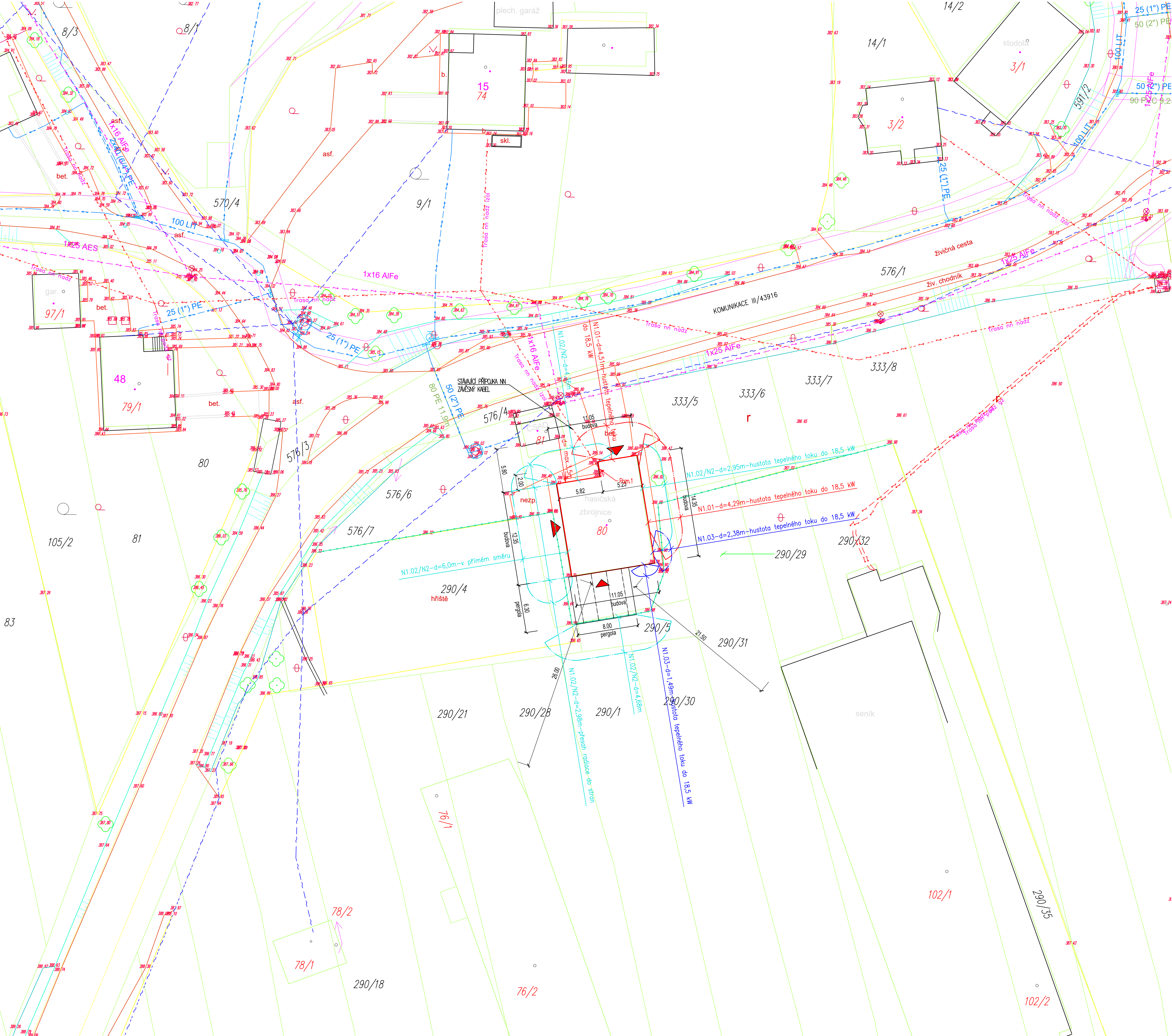


KOORDINAČNÍ SITUAČNÍ VÝKRES



LEGENDA

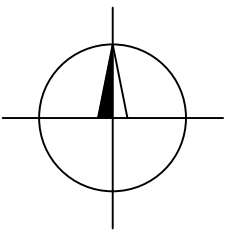

- Stavební úpravy a nástavba objektu SDH Lhota u Chorně na pozemku parcel. č. st. 80 v k.ú. Lhota u Chorně
- Vstup do objektu
- OPOLOČENÍ ŘEŠENÉHO OZEMÍ – stávající
- POŽÁRNĚ NEBEZPEČNÝ PROSTOR N1.01
- POŽÁRNĚ NEBEZPEČNÝ PROSTOR N1.02/N2
- POŽÁRNĚ NEBEZPEČNÝ PROSTOR N1.03

POZNÁMKY


Pozn.1 Objekt je napojen na stávající přípojku NN tvořenou závěsným kabelem ukončeným střešníkovou trubicou. Ta bude v rámci provedení nástavby demontována a vyměněna za zední konzolu kolíkovou do záva nástavby ve výšce hlavy střešníkové trubky. Kabel mezi konzolou a hlavní domovní skříňí bude zasekáán do zdi.
 – ŘEŠENO V RÁMCI PŘELOŽKY ČEZ Distribuce, a.s.

LEGENDA STÁVAJÍCÍCH INŽENÝRSKÝCH SÍTÍ

- ČEZ Distribuce, a.s. – PODZEMNÍ VEDENÍ NN DO 1kV
- ČEZ Distribuce, a.s. – PODZEMNÍ VEDENÍ NN DO 35kV
- Vodovody a kanalizace Vsetín, a.s. – VODOVOD
- Česká telekomunikační infrastruktura a.s. – SÍŤ ELEKTRONICKÝCH KOMUNIKACÍ



Město Valašské Meziříčí
 Stavební úpravy a nástavba objektu SDH Lhota u Chorně

Vypracoval Ing. Ivana ADÁMKOVÁ Přezkoumal Ing. Radomír TYML Schválil Ing. Adolf HERMAN			Investor Město Valašské Meziříčí Náměstí 7, 757 01 Valašské Meziříčí	
 Kouty 1413, 757 01 Valašské Meziříčí IČ: 05752671, DIČ: CZ05752671 info@tykoa.cz tel. 737 865 855, 777 989 929			Status dokumentace DOKUMENTACE PRO PROVÁDĚNÍ STAVBY Číslo zakázky 0720 Kód dokumentace -	
Druh dokumentace C Situační výkresy Název dokumentu KOORDINAČNÍ SITUAČNÍ VÝKRES Měřítko 1:250			Datum vydání 2021-12 Jazyk CS Č. výkresu C.2	